



### 2.1.3 Infrastruktur



Abbildung 2 Infrastruktur in der näheren Umgebung | Quelle: <https://immobase.immounited.com/IMMOmapping>

Nahversorgung vorhanden: Ja











Apotheke, Schule, Kindergarten vorhanden: Ja

#### Zeichenerklärung:




##### Bildung & Kinderbetreuung

-  Musikschule
-  Fahrschule
-  Kindergarten/Kinderbetreuung
-  Universität/Kolleg
-  Schule
-  Bibliothek







##### Unterhaltung & Kultur

-  Casino
-  Kulturzentrum
-  Kino
-  Gemeinschaftszentrum
-  Disco
-  Planetarium
-  Theater
-  Museum
-  Zoo
-  Freizeitpark

### Gastronomie

-  Pub
-  Café
-  Bar
-  Fast-Food/Imbiss
-  Eissalon
-  Restaurant

### Gesundheit

-  Krankenhaus
-  Arzt
-  Zahnarzt
-  Seniorenwohnheim/Betreutes Wohnen
-  Apotheke
-  Tierarzt
-  Rettungsdienst

### Sonstiges

-  Rechtsanwalt
-  Friseur
-  Polizeiwache
-  Post
-  Bank

### Mobilität

-  Fahrradabstellanlage
-  Fahrzeugverleih
-  Car-Sharing
-  Autowaschanlage
-  E-Tankstelle
-  Tankstelle
-  Taxistandplatz
-  Parkplatz/Parkgarage

### Nahversorgung

-  Bäckerei
-  Drogerie
-  Süßwaren
-  Fleischerei
-  Gemischtwaren
-  Konditorei
-  Supermarkt