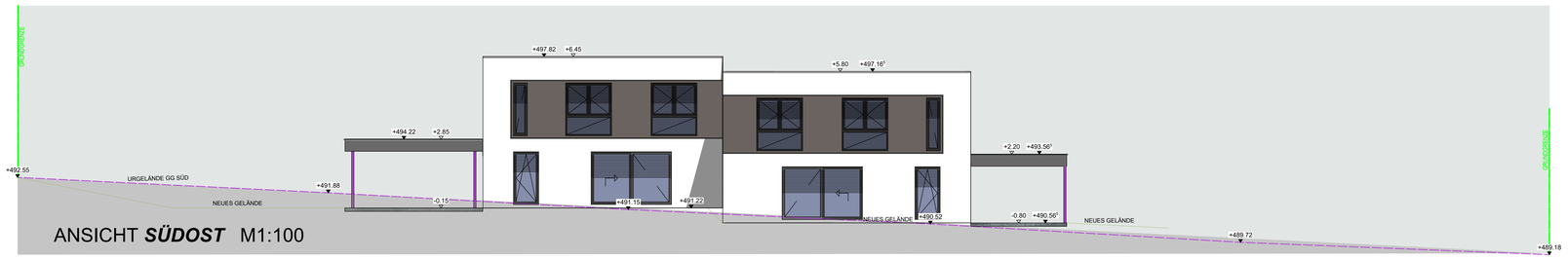

ANSICHT ***SÜDOST*** M1:100

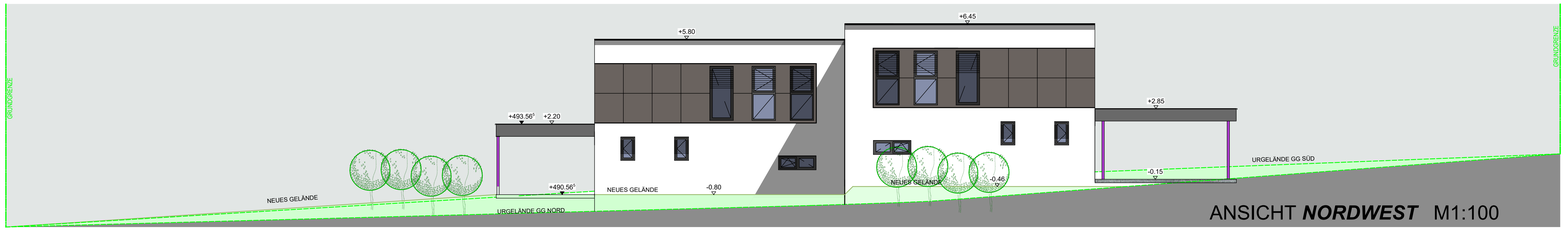

ANSICHT ***NORDWEST*** M1:100

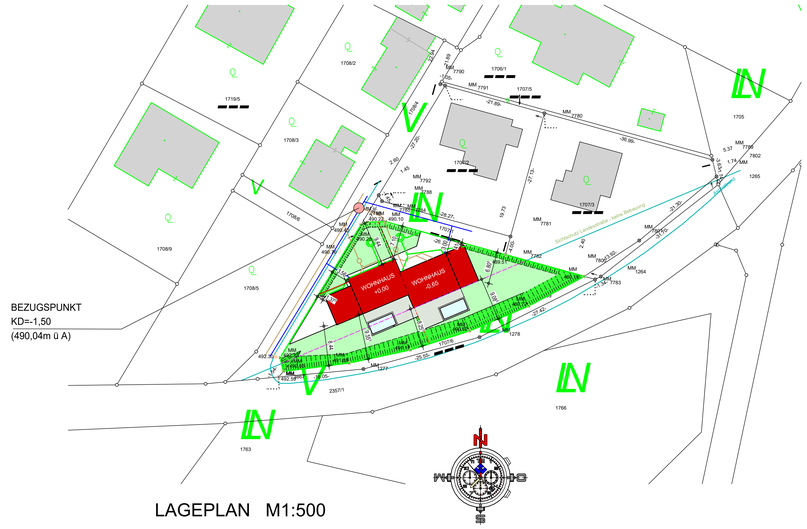

LAGEPLAN M1:500

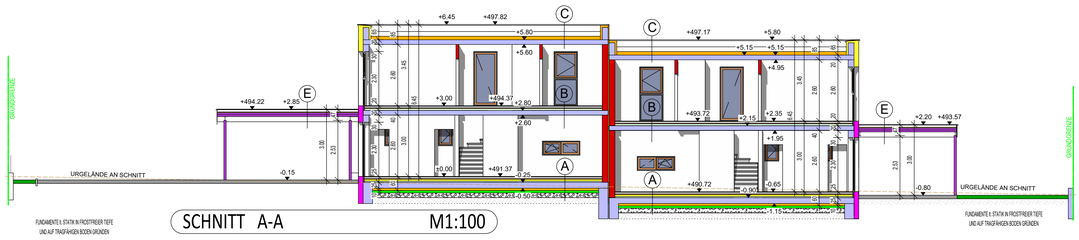

SCHNITT A-A M1:100

A BODENAUFBAU EG
- 2 cm BELAG
- 7 cm ESTRICH
- TRITTSCHALLDÄMMUNG 3cm
- EPS-W 25 5cm
- THERMOTEC BEPS-WD 100R 8cm
- ABDICHTUNG
- 25 cm BODENPLATTE
- PE - TRENNFOLIE
- DÄMMUNG XPS 10 cm
- SAUBERKEITSCHICHT 10cm

B DECKE ÜBER EG
- 2 cm BELAG
- 7 cm ESTRICH
- TRITTSCHALLDÄMMUNG 3cm
- Beschüttung 8CM
- 20 cm STB-Decke

C DECKE ÜBER OG
- 5cm BEKIESUNG 16/32
- ABDICHTUNG
- GEFÄLLDÄMMUNG 15cm
- POLYSTYROL EPS20 20cm
- DAMPFSPERRE
- BETON BEWEHRT 20cm

D AUSSENWÄNDE EG-OG
- REIBPUTZ
- 20 cm DE EPS 20 Dalmatiener
- Hohlloch2ziegel 25cm Planblock
- INNENPUTZ 1,5cm

E DACH BEI CARPORT
- DACHFOLIE
- SPANNPLATTE 3CM
- IM GEFÄLLE
- STAHLKONSTRUKTION LT STATIK

Laut Bauarbeitenkoordinationsgesetz vom 01.07.1999 ist durch den Bauherrn ein Planung- und Baustellenkoordinator zu bestellen.
Dieser Einreichplan ist kein
Bau- oder Ausführungsplan,
sondern eine Plangrundlage für ein behördliches Genehmigungsverfahren.
Die im Plan dargestellten Bauteile,
wie z.B. Wände , Decken, Träger, Säulen,u.a.m.
sind von einem befugten Statiker auf deren Tragfähigkeit bzw.
Standsicherheit zu dimensionieren und entsprechend auszuführen.
Im Plan dargestellte Maßangaben sind der Statischen Berechnung
entsprechend richtig zu stellen bzw. anzupassen.
Die im Plan angegebenen Fenstermaße sind keine Einbaumaße,
sondern Architekturlichtmaße (lt, ÖNORM A 6240), die Türmaße sind Durchgangslichtmaße.
In jedem Fall sind Naturmaße zu nehmen und zu kontrollieren.
Die angegebenen Maße und Maßkette sind auf deren Richtigkeit zu überprüfen.
Für die im Plan dargestellten Grundgrenzen sind die Angaben
von einem befugten Geometer auf deren Richtigkeit zu überprüfen.

ACHTUNG--HINWEISE!!

SÄMTLICHE MAßE SIND VON DEN AUSFÜHRENDEN FIRMEN
VOR BEGINN DER ARBEITEN VERANTWORTLICH ZU PRÜFEN.
FESTGESTELLTE DIFFERENZEN SIND MIT DER ÖRTLICHEN
BAULEITUNG(BAUFÜHRER) ZU KLÄREN.ALLE FÜR DIE ERRICHTUNG
DES HAUSES GRUNDLEGENDEN MAßE SIND AM BAU ZU NEHMEN:
BEI DEN IM PLAN ANGEGEBENEN MAßEN HANDELT ES SICH BEI DEN TÜREN
UM DIE STOCKLICHTEN, BEI DEN FENSTERN UM ROHBAULICHTE.

**HÖHENFIXPUNKTE,GELÄNDEVERLAUF,KANALHÖHEN
UND KOTEN UNBEDINGT VOR BAUBEGINN PRÜFEN
UND GEGEBENENFALLS ANPASSEN UND ÄNDERN:
ALLE TRAGENDE BAUTEILE LT. STATISCHER BERECHNUNG.**

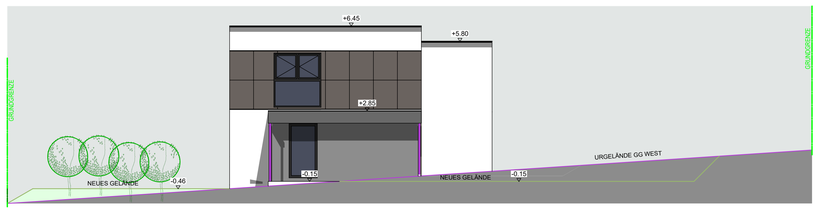

ANSICHT ***SÜDWEST*** M1:100

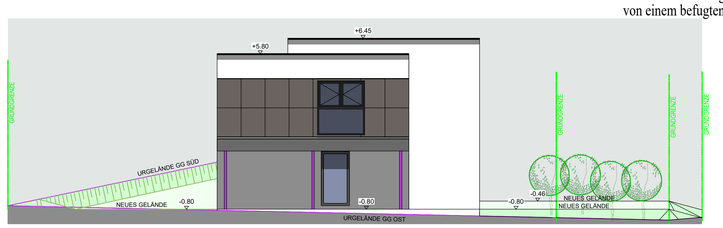

ANSICHT ***NORDOST*** M1:100

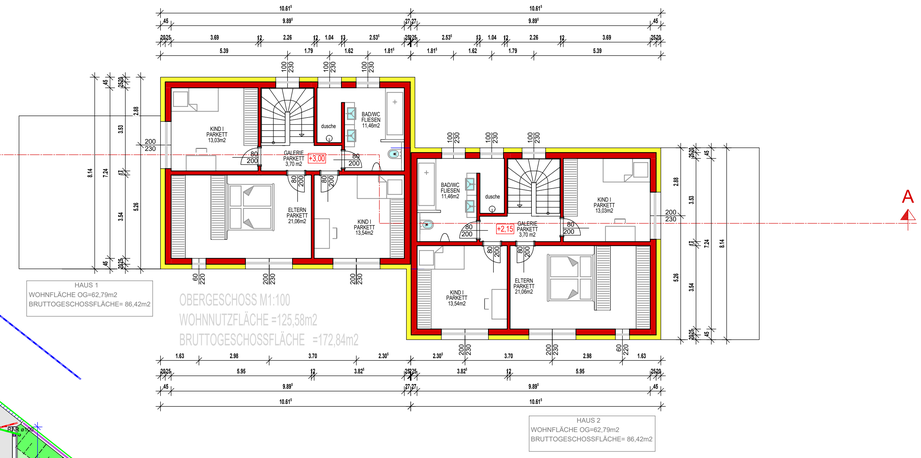

EINWENDUNGSVERZICHT DER NACHBARN:		
ICH (WIR) ERHEBE (N) GEGEN DAS BAUVORHABEN ''BLOJU'' AUF DEM GRUNDSTÜCK NR. 1707/4 KATESTRAL GEMEINDE: 45602 lt. VORLIEGENDEN PLAN VOM 12.04.2021 KEINE EINWENDUNGEN.		

ERRICHTUNG EINES DOPPELHAUSES MIT CARPORT

BEHDE

EINREICHPLAN

Planinhalt:
M1:100
M1:500

GRUNDRISS
SCHNITTE
LAGEPLAN

GST NR.	1707/4	BEBAUTE FLÄCHE	247,29m2
KG	45602 BOGRNDORF	UMBAUTER RAUM	1296,30 m3
EZ	296	WOHNNUTZFLÄCHE	256,82m2

Legende:

STROM	NEUBAU	ZIEGEL	DÄMMUNG
KANAL SCHMUTZWASSER	BESTAND	HOLZ	GIPSKARTON
KANAL REGENWASSER	ABBRUCH	STAHLBETON	BESTAND
WASSERLEITUNG		STAHL	

PLAN NR.: 12-04-21-BLOJU
DATUM: 12.04.2021
GEZ:

Planerverfasser:

BAUFÜHRER:

H/B = 900 / 1083 (0.97m²)