

Lageplan zu Objekt 2003/10989



kubicok
i m m o b i l i e n



Nahversorger (Bäckerei, Metzgerei, Supermarkt, Drogerie)

Ergebnisinterpretation - Distanznetz

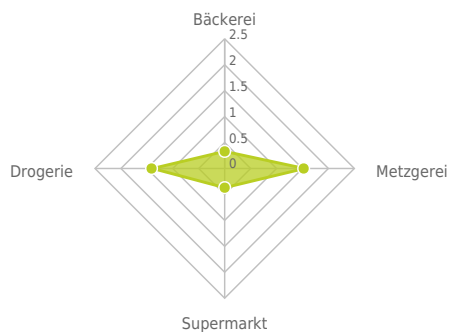
Das Distanznetz auf der rechten Seite gibt einen Überblick über die Entfernungen zur jeweils nächstgelegenen Einrichtung. Der Mittelpunkt markiert den Immobilienstandort. Je näher die Punkte beim Mittelpunkt liegen, desto geringer ist die Entfernung.

Ergebnisinterpretation - Balkendiagramm

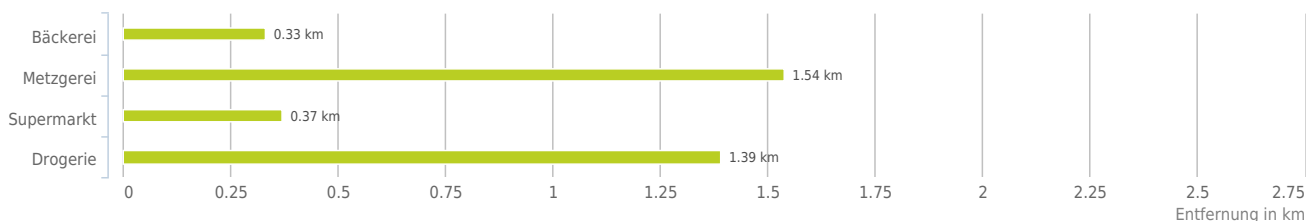
Untenstehende Kilometerangaben zeigen an wie weit der jeweils nächstgelegenen Nahversorger entfernt ist (in Städten Fußweg, am Land Autodistanz).



Distanzen zu Nahversorgern [km]



Distanzen zu den Nahversorgungseinrichtungen



bis 0,5 km:

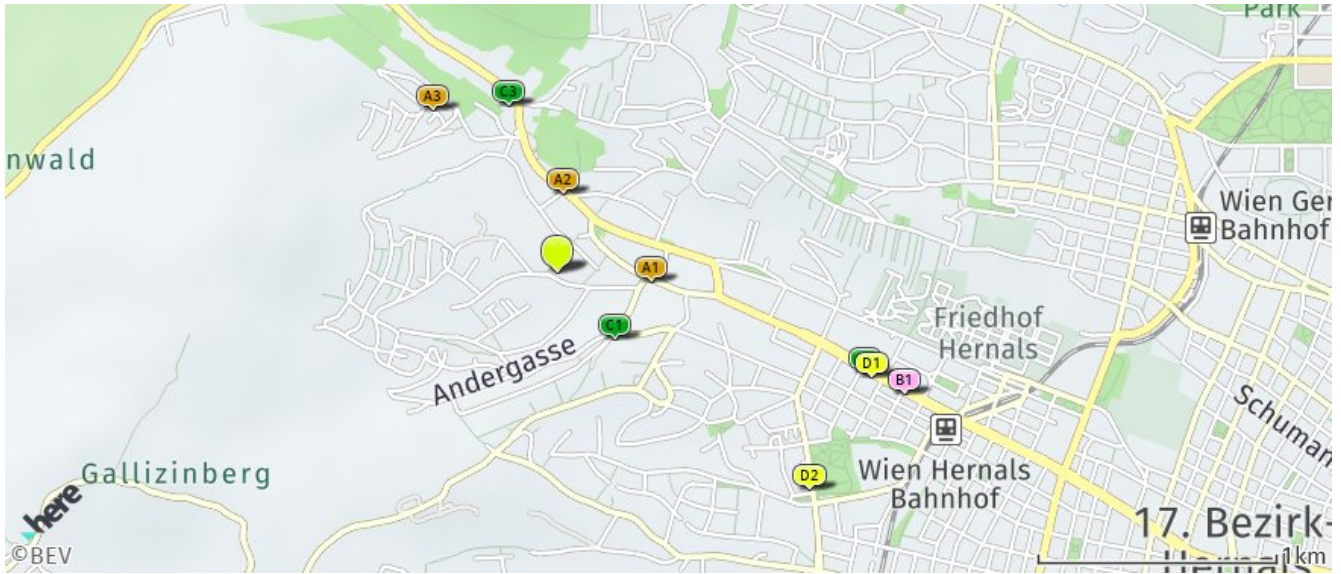
- Bäckerie
- Supermarkt

0,6 bis 2 km:

- Metzgerei
- Drogerie

Nahversorger (Bäckerei, Metzgerei, Supermarkt, Drogerie)

Der hellgrüne Punkt markiert den Immobilienstandort, die Nahversorger im Umkreis werden mit farblichen Pins angezeigt. Es werden pro Kategorie immer die drei nächstgelegenen Einrichtungen angezeigt und aufgelistet. Der Pin mit dem Zusatz „1“ zeigt immer die jeweilige Einrichtung mit der geringsten Entfernung zum Standort.



Bäckerei

- A1** Heberer GmbH
Dornbacherstraße 57/2a
1170 Wien
(0,40 km / 0,44 km)
(Luftline / Mit Auto)
- A2** Vladimira Hodak
Dornbacher Straße 103
1170 Wien
(0,33 km / 1,60 km)
(Luftline / Mit Auto)
- A3** APAMEH Konditorei e.U.
Jögerstraße 3/5
1170 Wien
(0,86 km / 2,40 km)
(Luftline / Mit Auto)

Metzgerei

- B1** Nemetz Fleisch
Handelsgesellschaft ...
Hernalser Hauptstraße 195
1170 Wien
(1,54 km / 1,63 km)
(Luftline / Mit Auto)
- Klaghofer Fleischwaren
GmbH
Rankgasse 25
1160 Wien
(2,23 km / 3,00 km)
(Luftline / Mit Auto)

Supermarkt

- C1** Billa
(0,37 km / 0,62 km)
(Luftline / Mit Auto)
- C2** Billa
Hernalser Hauptstraße 215
1170 Wien
(1,36 km / 1,43 km)
(Luftline / Mit Auto)
- C3** Spar Gourmet
(0,72 km / 2,04 km)
(Luftline / Mit Auto)

Drogerie

- D1** Bipa
Hernalser Hauptstraße 211
1170 Wien
(1,39 km / 1,47 km)
(Luftline / Mit Auto)
- D2** Drogerie Moser
Sandleitengasse 43
1160 Wien
(1,40 km / 1,88 km)
(Luftline / Mit Auto)
- Bipa
Thaliastraße 147
1160 Wien
(2,03 km / 2,71 km)
(Luftline / Mit Auto)

Herold Business Data ©

Nahversorger (Banken, Post, Tankstellen, Trafiken)

Ergebnisinterpretation - Distanznetz

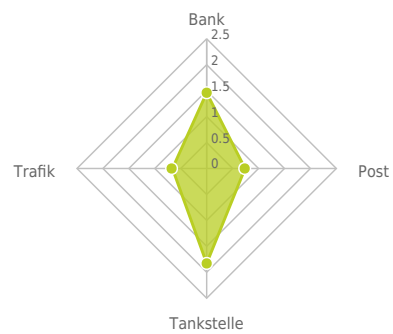
Das Distanznetz auf der rechten Seite gibt einen Überblick über die Entfernungen zur jeweils nächstgelegenen Einrichtung. Der Mittelpunkt markiert den Immobilienstandort. Je näher die Punkte beim Mittelpunkt liegen, desto geringer ist die Entfernung.

Ergebnisinterpretation - Balkendiagramm

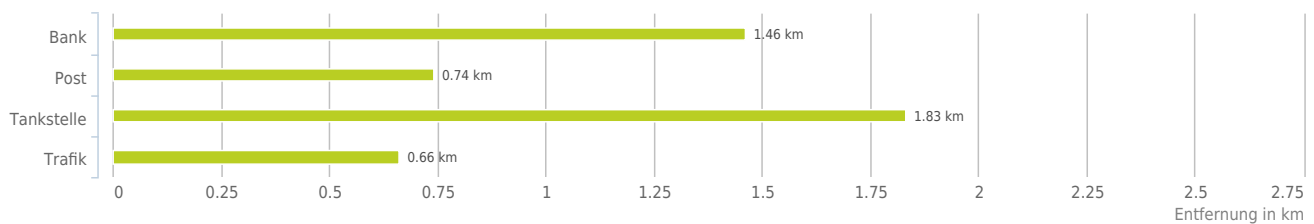
Untenstehende Kilometerangaben zeigen an wie weit der jeweils nächstgelegenen Nahversorger entfernt ist (in Städten Fußweg, am Land Autodistanz).



Distanzen zu Nahversorgern [km]



Distanzen zu den Nahversorgungseinrichtungen



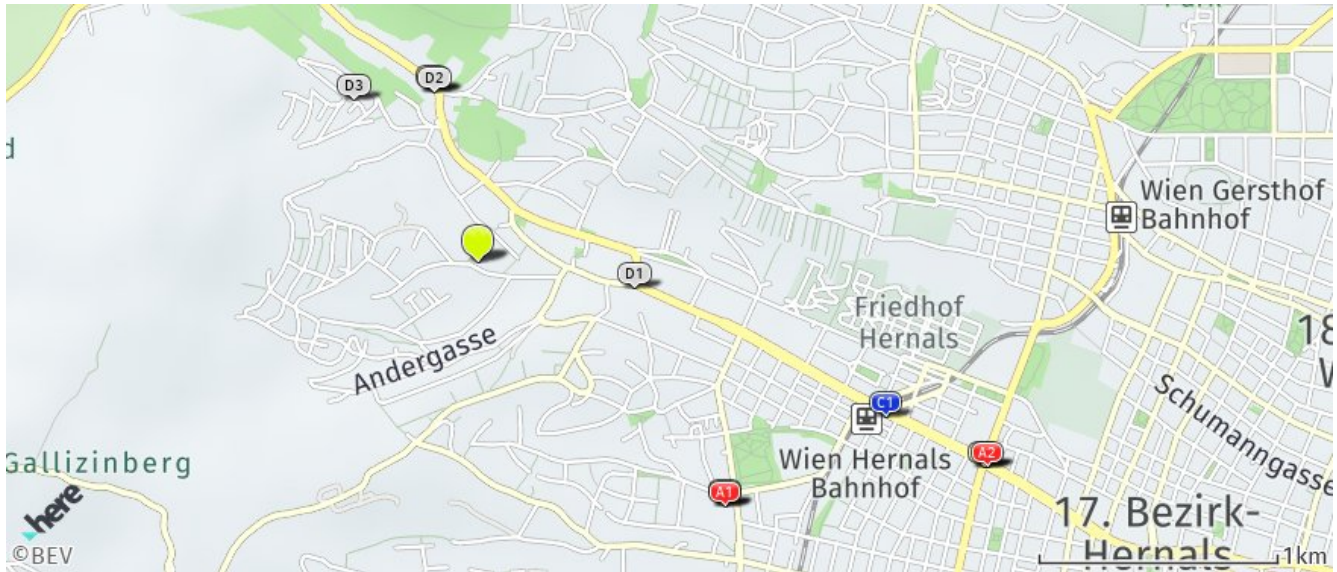
0,6 bis 2 km:

- Bank
- Post
- Tankstelle
- Trafik

© IMMOSERVICE AUSTRIA

Nahversorger (Banken, Post, Tankstellen, Trafiken)

Der hellgrüne Punkt markiert den Immobilienstandort, die Nahversorger im Umkreis werden mit farblichen Pins angezeigt. Es werden pro Kategorie immer die drei nächstgelegenen Einrichtungen angezeigt und aufgelistet. Der Pin mit dem Zusatz „1“ zeigt immer die jeweilige Einrichtung mit der geringsten Entfernung zum Standort.



Bank

- A1** bank99
Sandleitengasse 41/Top 15
1166 Wien
(1,46 km / 1,96 km)
(Luftline / Mit Auto)
- A2** BAWAG PSK
Hernalser Hauptstraße 133
1170 Wien
(2,30 km / 2,39 km)
(Luftline / Mit Auto)
- Erste Bank
Maroltingergasse 61
1160 Wien
(2,18 km / 2,92 km)
(Luftline / Mit Auto)

Post

- B1** Post Filiale 1166
Sandleitengasse 41/Top 15
1166 Wien
(1,46 km / 1,96 km)
(Luftline / Mit Auto)
- B2** Postamt 1173 Wien
Neuwaldegger Straße 1
1170 Wien
(0,74 km / 2,05 km)
(Luftline / Mit Auto)
- B3** Post
Hernalser Hauptstraße 133
1174 Wien
(2,30 km / 2,38 km)
(Luftline / Mit Auto)

Tankstelle

- C1** Turmöl
Hernalser Hauptstraße 173
1170 Wien
(1,83 km / 1,93 km)
(Luftline / Mit Auto)
- Tank Drive In
Hasnerstraße 128
1160 Wien
(2,32 km / 3,14 km)
(Luftline / Mit Auto)
- Maroltinger Tankstelle
Maroltingergasse 66
1160 Wien
(2,31 km / 3,48 km)
(Luftline / Mit Auto)

Trafik

- D1** Trafik Dietmar jun. Pirker
Dornbacher Straße 37
1170 Wien
(0,66 km / 0,71 km)
(Luftline / Mit Auto)
- D2** Trafik
Neuwaldegger Straße 1
1170 Wien
(0,74 km / 2,03 km)
(Luftline / Mit Auto)
- D3** Trafik Tina Blaich
Jögerstraße 24
1170 Wien
(0,86 km / 2,40 km)
(Luftline / Mit Auto)

Herold Business Data ©

Gastronomie und Ausgehen

Ergebnisinterpretation - Distanznetz

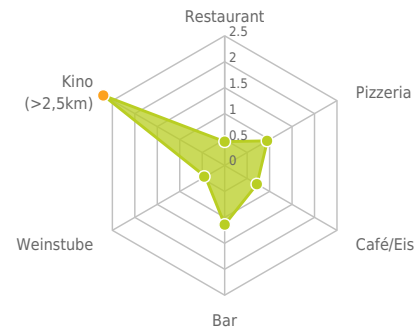
Das Distanznetz auf der rechten Seite gibt einen Überblick über die Entfernungen zur jeweils nächstgelegenen Einrichtung. Der Mittelpunkt markiert den Immobilienstandort. Je näher die Punkte beim Mittelpunkt liegen, desto geringer ist die Entfernung.

Ergebnisinterpretation - Balkendiagramm

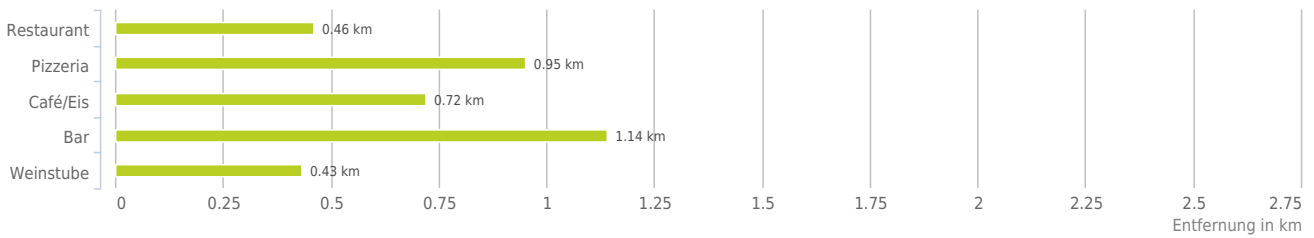
Untenstehende Kilometerangaben zeigen an wie weit die jeweils nächstgelegene Einrichtung entfernt ist (in Städten Fußweg, am Land Autodistanz).



Distanzen zu Ausgheinrichtungen [km]



Distanzen zu den Ausgheinrichtungen



bis 0,5 km:

- Restaurant
- Weinlokal

0,6 bis 2 km:

- Pizza/Snack
- Café/Eis
- Bar/Lokal

über 2 km:

- Gasthaus: >5 km
- Kino: >5 km

Gastronomie und Ausgehen

Der hellgrüne Punkt markiert den Immobilienstandort, die Einrichtungen im Umkreis werden mit farblichen Pins angezeigt. Es werden pro Kategorie immer die drei nächstgelegenen Einrichtungen angezeigt und aufgelistet. Der Pin mit dem Zusatz „1“ zeigt immer die jeweilige Einrichtung mit der geringsten Entfernung zum Standort.



Restaurant

- A1** Buschenschank am Heuberg
Schrammelgasse 102
1170 Wien
(0,47 km / 0,55 km)
(Luftlinie / Mit Auto)
- A2** Dornbacher Pfarrer
Rupertusplatz 5
1170 Wien
(0,46 km / 1,15 km)
(Luftlinie / Mit Auto)
- A3** Zum Herkner
Dornbacher Straße 123
1170 Wien
(0,51 km / 1,80 km)
(Luftlinie / Mit Auto)

Pizza/Snack

- B1** Pizzeria Di Parma
(1,61 km / 2,15 km)
(Luftlinie / Mit Auto)
- B2** Zanoni
(0,95 km / 2,41 km)
(Luftlinie / Mit Auto)
- B3** Buffet Pötzleinsdorf
(1,83 km / 5,59 km)
(Luftlinie / Mit Auto)

Café/Eis

- C1** Cafe Ladenhof
(0,72 km / 2,00 km)
(Luftlinie / Mit Auto)
- C2** Schloss-Restaurant und Café
(1,18 km / 2,20 km)
(Luftlinie / Mit Auto)
- Ottakringer Sportkantine
(1,70 km / 3,07 km)
(Luftlinie / Mit Auto)

Bar/Lokal

- D1** Grünes Licht
Matteottiplatz 4
1160 Wien
(1,14 km / 1,82 km)
(Luftlinie / Mit Auto)
- D2** Schweiger's Bierbeisl - 123 Biersorten
Hernalser Hauptstraße 212
1170 Wien
(1,46 km / 1,90 km)
(Luftlinie / Mit Auto)
- D3** The Flag
Alszeile 19
1170 Wien
(1,40 km / 2,19 km)
(Luftlinie / Mit Auto)

Weinlokal

- E1** Buschenschank Dornbach
Stift St. Peter
Rupertusplatz 5
1170 Wien
(0,43 km / 0,48 km)
(Luftlinie / Mit Auto)
- E2** Weinselekt KG
Jögerstraße 47
1170 Wien
(0,86 km / 2,40 km)
(Luftlinie / Mit Auto)
- E3** Weinbau Leitner
Sprengersteig 68
1160 Wien
(1,12 km / 2,61 km)
(Luftlinie / Mit Auto)

Herold Business Data ©

Ausbildung und Kinderbetreuung

Ergebnisinterpretation - Distanznetz

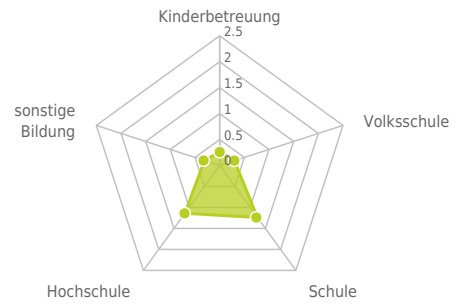
Das Distanznetz auf der rechten Seite gibt einen Überblick über die Entfernungen zur jeweils nächstgelegenen Einrichtung. Der Mittelpunkt markiert den Immobilienstandort. Je näher die Punkte beim Mittelpunkt liegen, desto geringer ist die Entfernung.

Ergebnisinterpretation - Balkendiagramm


Untenstehende Kilometerangaben zeigen an wie weit die jeweils nächstgelegene Einrichtung entfernt ist (in Städten Fußweg, am Land Autodistanz).



Distanzen zu Bildungseinrichtungen [km]



Distanzen zu den Bildungseinrichtungen



bis 0,5 km:

- Kinderbetreuung
- sonstige Bildung

0,6 bis 2 km:

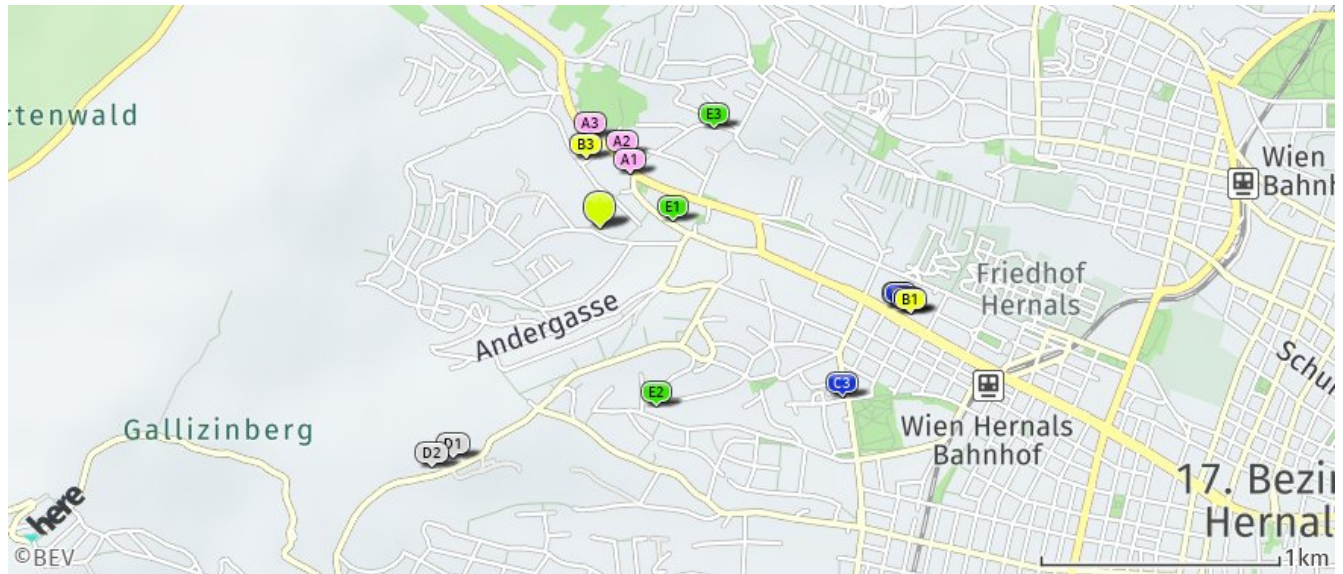
- Volksschule
- Schule
- Hochschule

Ausbildung und Kinderbetreuung

Der hellgrüne Punkt markiert den Immobilienstandort, die Bildungs- oder Kinderbetreuungseinrichtungen im Umkreis werden mit farblichen Pins angezeigt.

Es werden pro Kategorie immer die drei nächstgelegenen Einrichtungen angezeigt und aufgelistet.

Der Pin mit dem Zusatz „1“ zeigt immer die jeweilige Einrichtung mit der geringsten Entfernung zum Standort.



Kinderbetreuung

- A1** Schmetterling
Dornbacherstraße 89
1170 Wien
(0,26 km / 1,43 km)
(Luftline / Mit Auto)
- A2** 'Sonnenkindergarten'
Dornbacher Straße 86
1170 Wien
(0,32 km / 1,51 km)
(Luftline / Mit Auto)
- A3** Kindergarten
Dornbacher Straße 111
1170 Wien
(0,38 km / 1,66 km)
(Luftline / Mit Auto)

Volksschule

- B1** ZIS Hernalser Hauptstraße
220-222/II
Hernalser Hauptstraße
220-222/II
1170 Wien
(1,35 km / 1,43 km)
(Luftline / Mit Auto)
- B2** ZIS Hernalser Hauptstraße
220-222/I
Hernalser Hauptstraße 220-222/I
1170 Wien
(1,30 km / 1,48 km)
(Luftline / Mit Auto)
- B3** VS Knollgasse 4-6
Knollgasse 4-6
1170 Wien
(0,30 km / 1,69 km)
(Luftline / Mit Auto)

Schule

- C1** VS Knollgasse 4-6
Hernalser Hauptstraße 220-222
1170 Wien
(1,34 km / 1,43 km)
(Luftline / Mit Auto)
- C2** SPR Landstraßer
Hauptstraße 146
Hernalser Hauptstraße 222
1170 Wien
(1,31 km / 1,48 km)
(Luftline / Mit Auto)
- C3** Wiener Kunstschule
Lazarettgasse 27
1090 Wien
(1,24 km / 1,68 km)
(Luftline / Mit Auto)

Hochschule

- D1** Konrad-Lorenz-Institut für
Vergleich...
Savoyenstraße 1a
1160 Wien
(1,14 km / 2,26 km)
(Luftline / Mit Auto)
- D2** Forschungsinstitut für
Wildtierkund...
Savoyenstraße 1
1160 Wien
(1,22 km / 2,31 km)
(Luftline / Mit Auto)

sonstige Bildung

- E1** VITAMYND
LebensberatungsGesmbH
Dornbacher Straße 62
1170 Wien
(0,31 km / 1,69 km)
(Luftline / Mit Auto)
- E2** Intercultural Perspectives
KG
Baumeistergasse 80
1160 Wien
(0,78 km / 1,71 km)
(Luftline / Mit Auto)
- E3** Gideon Clark Media e.U.
Stefan-Zweig-Platz 6
1170 Wien
(0,64 km / 1,73 km)
(Luftline / Mit Auto)

Kunst und Kultur

Ergebnisinterpretation - Distanznetz

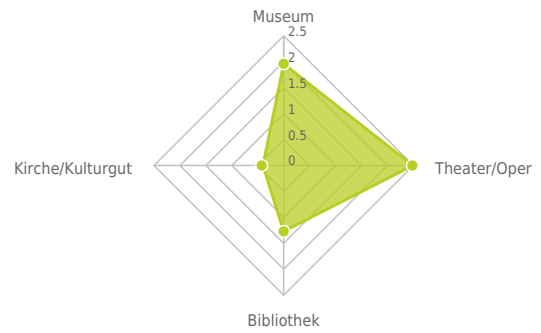
Das Distanznetz auf der rechten Seite gibt einen Überblick über die Entfernungen zur jeweils nächstgelegenen Einrichtung. Der Mittelpunkt markiert den Immobilienstandort. Je näher die Punkte beim Mittelpunkt liegen, desto geringer ist die Entfernung.

Ergebnisinterpretation - Balkendiagramm

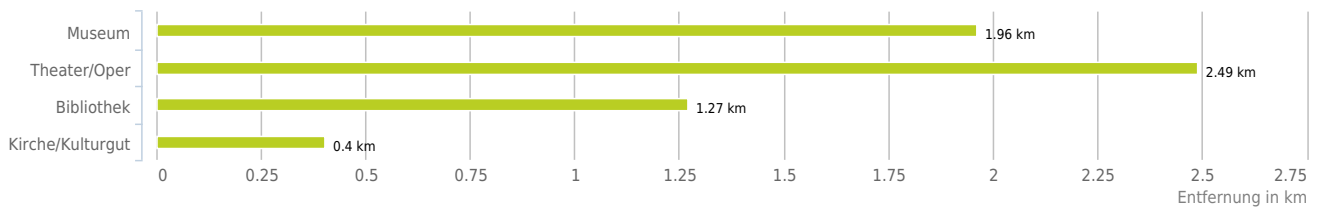
Untenstehende Kilometerangaben zeigen an wie weit die jeweils nächstgelegene Einrichtung entfernt ist (in Städten Fußweg, am Land Autodistanz).



Distanzen zu Kultureinrichtungen [km]



Distanzen zu den Kultureinrichtungen



bis 0,5 km:
- Kirche/Kulturgut

0,6 bis 2 km:
- Museum
- Bibliothek

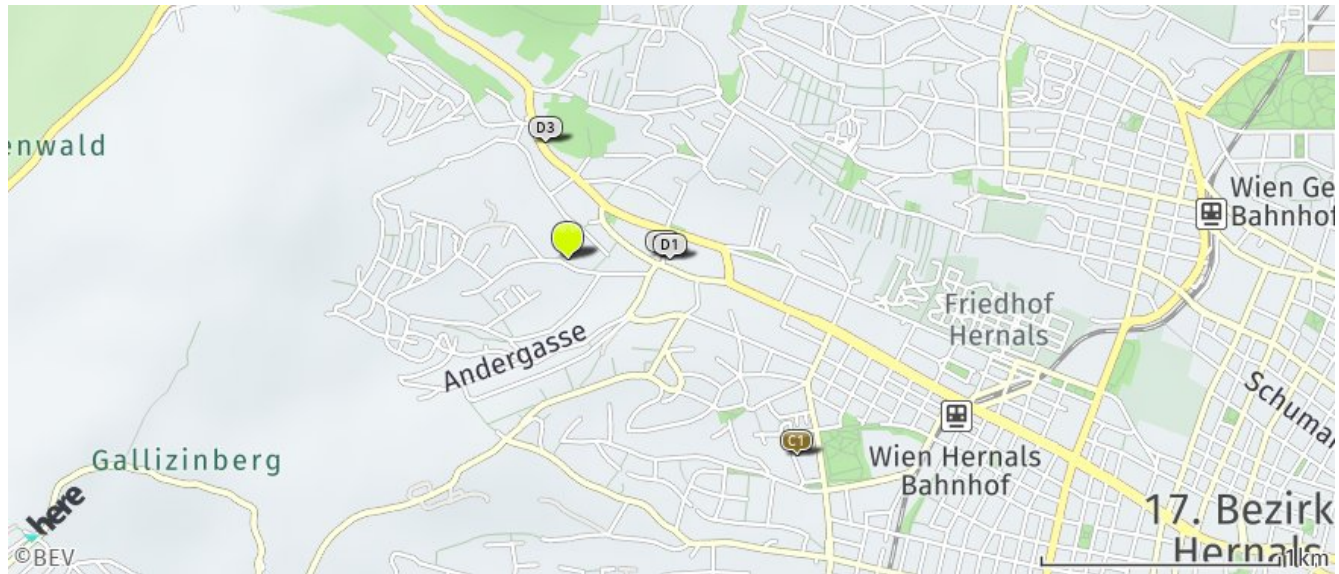
über 2 km:
- Theater/Oper: 2,5 km

Kunst und Kultur

Der hellgrüne Punkt markiert den Immobilienstandort, die Kunst- und Kultureinrichtungen im Umkreis werden mit farblichen Pins angezeigt.

Es werden pro Kategorie immer die drei nächstgelegenen Einrichtungen angezeigt und aufgelistet.

Der Pin mit dem Zusatz „1“ zeigt immer die jeweilige Einrichtung mit der geringsten Entfernung zum Standort.



Museum

Geymüllerschloß
Pötzleinsdorfer Straße 102
1180 Wien
(1,96 km / 5,94 km)
(Luftline / Mit Auto)

Theater/Oper

Original Wiener Stegreifbühne
- Tsc...
Maroltingergasse 43
1160 Wien
(2,49 km / 3,31 km)
(Luftline / Mit Auto)

Bibliothek

Zweigstelle - Sandleiten
Rosa-Luxemburg-Gasse 4
1160 Wien
(1,27 km / 1,85 km)
(Luftline / Mit Auto)

Kirche/Kulturgut

D1 Pfarrkirche Dornbach
(0,43 km / 0,47 km)
(Luftline / Mit Auto)
D2 Josephine Sisters
Niederlassung Wien
(0,40 km / 0,48 km)
(Luftline / Mit Auto)
D3 St. Anna
(0,50 km / 1,78 km)
(Luftline / Mit Auto)

Herold Business Data ©

Sport, Freizeit und Skigebiete

Ergebnisinterpretation - Distanznetz

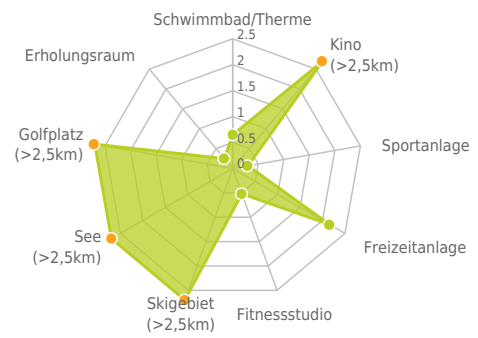
Das Distanznetz auf der rechten Seite gibt einen Überblick über die Entfernungen zur jeweils nächstgelegenen Einrichtung. Der Mittelpunkt markiert den Immobilienstandort. Je näher die Punkte beim Mittelpunkt liegen, desto geringer ist die Entfernung.

Ergebnisinterpretation - Balkendiagramm

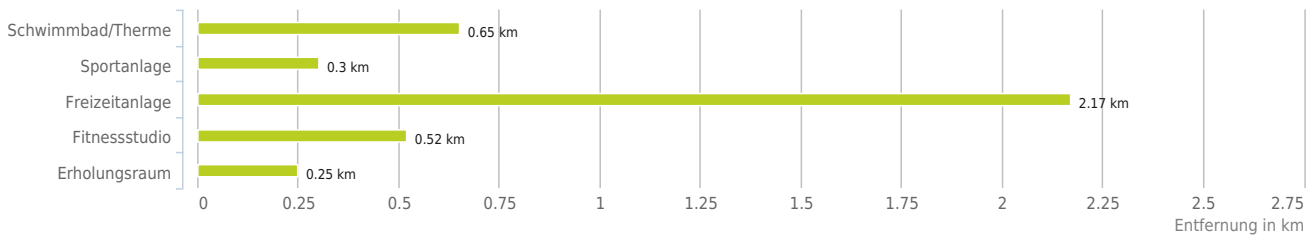
Untenstehende Kilometerangaben zeigen an wie weit die jeweils nächstgelegene Einrichtung entfernt ist (in Städten Fußweg, am Land Autodistanz).



Distanzen zu Freizeiteinrichtungen [km]



Distanzen zu den Freizeiteinrichtungen



bis 0,5 km:

- Sportanlage
- Fitnessstudio
- Erholungsraum

0,6 bis 2 km:

- Schwimmbad/Therme

über 2 km:

- Kino: >5 km
- Videothek: >5 km
- Freizeitanlage: 2,2 km
- Skilift: >5 km
- Golfplatz: >5 km
- See: >5 km

© IMMOSERVICE AUSTRIA

Sport, Freizeit und Skigebiete

Der hellgrüne Punkt markiert den Immobilienstandort, die Sport- und Freizeiteinrichtungen im Umkreis werden mit farblichen Pins angezeigt.

Es werden pro Kategorie immer die drei nächstgelegenen Einrichtungen angezeigt und aufgelistet.

Der Pin mit dem Zusatz „1“ zeigt immer die jeweilige Einrichtung mit der geringsten Entfernung zum Standort.



Schwimmbad/Therme

- A1** Kongreßbad
Julius-Meinl-Gasse 7a
1160 Wien
(1,67 km / 2,09 km)
(Luftline / Mit Auto)
- A2** Neuwaldegger Bad
Promenadegasse 58
1170 Wien
(0,65 km / 2,29 km)
(Luftline / Mit Auto)
- A3** Schafbergbad
Josef-Redl-Gasse 2
1180 Wien
(1,12 km / 2,78 km)
(Luftline / Mit Auto)

Sportanlage

- B1** Hockey-Waldstadion
(Kunstrasen),
Ku...
17., Jenschikweg 12
1170 Wien
(0,42 km / 0,78 km)
(Luftline / Mit Auto)
- B2** Rasenfläche 2655 m²
17., Knollgasse 4-6
1170 Wien
(0,30 km / 1,68 km)
(Luftline / Mit Auto)
- B3** Turnsaal 395 m²
17., Knollgasse 4-6
1170 Wien
(0,30 km / 1,68 km)
(Luftline / Mit Auto)

Freizeitanlage

- Jugendzone 16
Ottakringer Straße
1160 Wien
(2,17 km / 3,08 km)
(Luftline / Mit Auto)

Fitnessstudio

- D1** MS Fitness&Wellnes e.U. -
Bodystre...
Andergasse 46
1170 Wien
(0,52 km / 1,14 km)
(Luftline / Mit Auto)
- D2** Koschat & Jonas OG
Musilplatz 15
1160 Wien
(1,79 km / 2,36 km)
(Luftline / Mit Auto)
- D3** Bernd Kosnar
Leschetitzkygasse 62Parz. 25
1180 Wien
(1,42 km / 5,44 km)
(Luftline / Mit Auto)

Erholungsraum

- E1** Alexander-Lernet-Holenia-Park
1170 Wien
(0,47 km / 1,09 km)
(Luftline / Mit Auto)
- E2** PA Rupertusplatz
1170 Wien
(0,43 km / 1,15 km)
(Luftline / Mit Auto)
- E3** Schrammelpark
1170 Wien
(0,25 km / 1,37 km)
(Luftline / Mit Auto)

Herold Business Data ©

Ärzte

Ergebnisinterpretation - Distanznetz

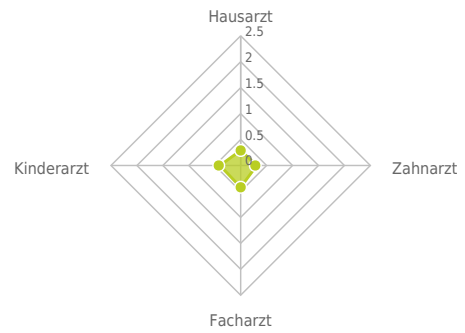
Das Distanznetz auf der rechten Seite gibt einen Überblick über die Entfernungen zur jeweils nächstgelegenen Einrichtung. Der Mittelpunkt markiert den Immobilienstandort. Je näher die Punkte beim Mittelpunkt liegen, desto geringer ist die Entfernung.

Ergebnisinterpretation - Balkendiagramm

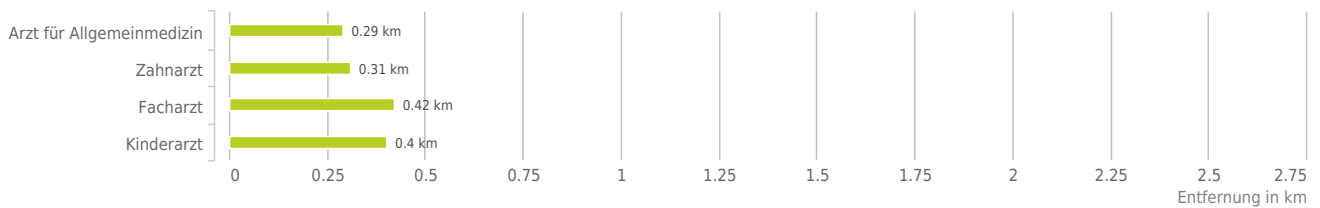
Untenstehende Kilometerangaben zeigen an wie weit die jeweils nächstgelegene Einrichtung entfernt ist (in Städten Fußweg, am Land Autodistanz).



Distanzen zu Ärzten [km]



Distanzen zu Ärzten

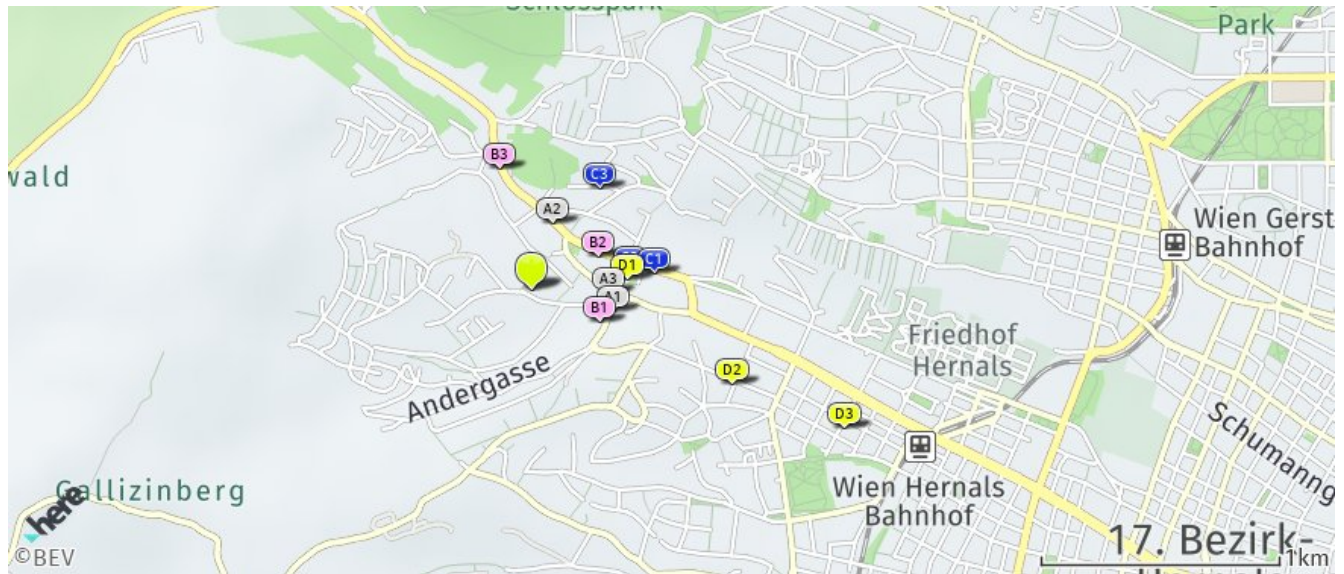


bis 0,5 km:

- Arzt für Allgemeinmedizin
- Zahnarzt
- Facharzt
- Kinderarzt

Ärzte

Der hellgrüne Punkt markiert den Immobilienstandort, die Arztpraxen im Umkreis werden mit farblichen Pins angezeigt. Es werden pro Kategorie immer die drei nächstgelegenen Einrichtungen angezeigt und aufgelistet. Der Pin mit dem Zusatz „1“ zeigt immer die jeweilige Einrichtung mit der geringsten Entfernung zum Standort.



Arzt für

Allgemeinmedizin

- A1** MR Dr. Harald Haden
Andergasse 5/6
1170 Wien
(0,36 km / 0,40 km)
(Luftline / Mit Auto)
- A2** Dr. Farnaz Fard
Dornbacher Straße 93/2
1170 Wien
(0,29 km / 1,49 km)
(Luftline / Mit Auto)
- A3** Dr. Sabine Dittrich
Dornbacher Straße 63/2a
1170 Wien
(0,33 km / 1,73 km)
(Luftline / Mit Auto)

Zahnarzt

- B1** Dr. Kutschera Anna
Andergasse 12-22
1170 Wien
(0,32 km / 0,46 km)
(Luftline / Mit Auto)
- B2** Dr. Markovic Ozren, MPH
Alszeile 125
1170 Wien
(0,31 km / 1,26 km)
(Luftline / Mit Auto)
- B3** DDr. Forster Claudia, MBA
Dornbacher Straße 125
1170 Wien
(0,53 km / 1,82 km)
(Luftline / Mit Auto)

Facharzt

- C1** Univ. Prof. Dr. Schindl
Martin
Alszeile 103
1170 Wien
(0,52 km / 1,01 km)
(Luftline / Mit Auto)
- C2** Dr. Kohrgruber Norbert
Rupertusplatz 3
1170 Wien
(0,42 km / 1,12 km)
(Luftline / Mit Auto)
- C3** Dr Schmidt-Löw-Beer
Catherine
Seemüllergasse 29
1170 Wien
(0,51 km / 1,71 km)
(Luftline / Mit Auto)

Kinderarzt

- D1** Dr Gröhs Barbara
Rupertusplatz 2
1170 Wien
(0,40 km / 0,48 km)
(Luftline / Mit Auto)
- D2** DDr Fazekas Tamás
Braungasse 21
1170 Wien
(0,93 km / 1,22 km)
(Luftline / Mit Auto)
- D3** OA Prof. Dr. Pollak Arnold
Kainzgasse 10
1170 Wien
(1,43 km / 1,66 km)
(Luftline / Mit Auto)

Herold Business Data ©

Medizinische Versorgung und Therapie

Ergebnisinterpretation - Distanznetz

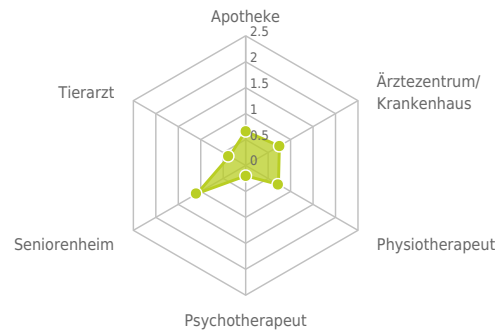
Das Distanznetz auf der rechten Seite gibt einen Überblick über die Entfernungen zur jeweils nächstgelegenen Einrichtung. Der Mittelpunkt markiert den Immobilienstandort. Je näher die Punkte beim Mittelpunkt liegen, desto geringer ist die Entfernung.

Ergebnisinterpretation - Balkendiagramm

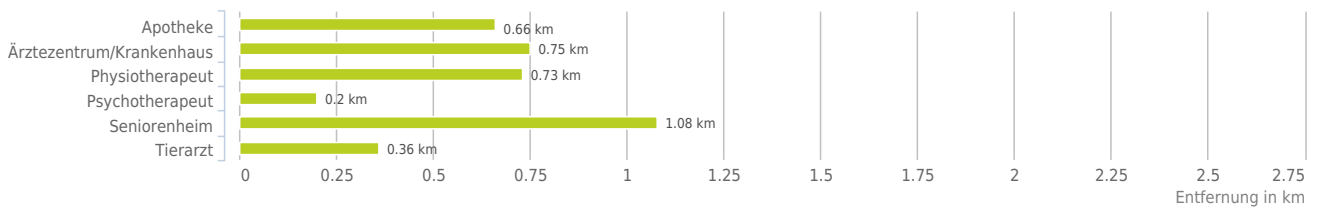
Untenstehende Kilometerangaben zeigen an wie weit die jeweils nächstgelegene Einrichtung entfernt ist (in Städten Fußweg, am Land Autodistanz).



Distanzen zu Gesundheitseinrichtungen [km]



Distanzen zu Gesundheitseinrichtungen



bis 0,5 km:

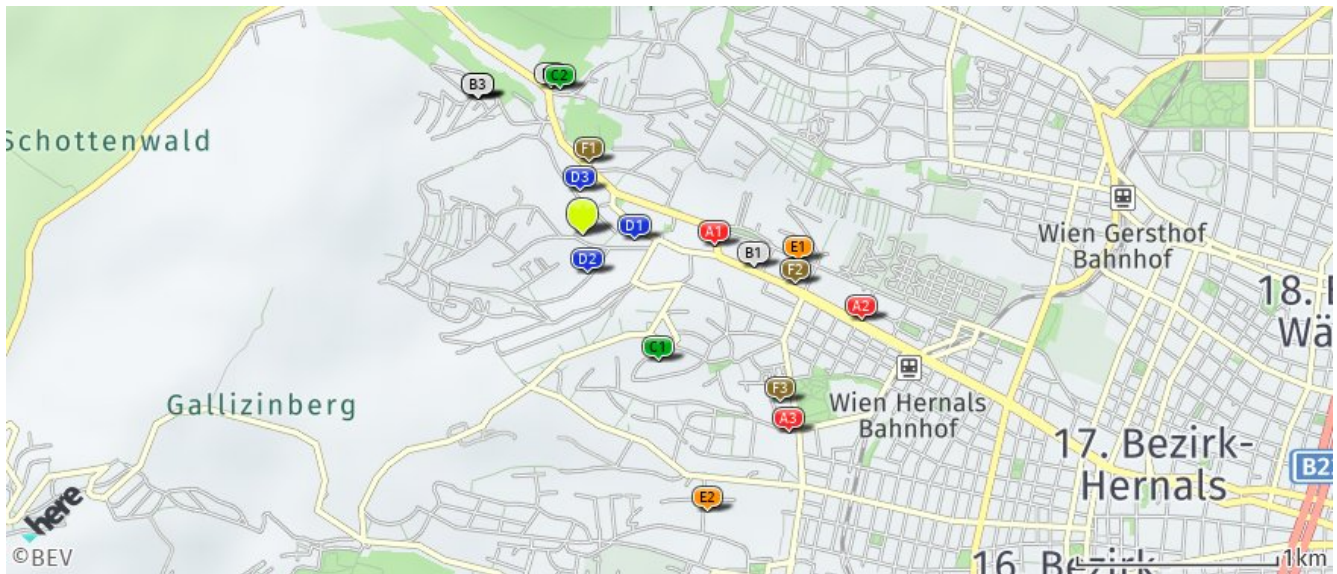
- Psychotherapeut
- Tierarzt

0,6 bis 2 km:

- Apotheke
- Ärztezentrum/Krankenhaus
- Physiotherapeut
- Seniorenheim

Medizinische Versorgung und Therapie

Der hellgrüne Punkt markiert den Immobilienstandort, die Einrichtungen im Umkreis werden mit farblichen Pins angezeigt.
Es werden pro Kategorie immer die drei nächstgelegenen Einrichtungen angezeigt und aufgelistet.
Der Pin mit dem Zusatz „1“ zeigt immer die jeweilige Einrichtung mit der geringsten Entfernung zum Standort.



Apotheke

- A1** Armonia Apotheke
Vollbadgasse 1A
1170 Wien
(0,66 km / 0,77 km)
(Luftlinie / Mit Auto)
- A2** Apotheke Hernals
Hernalser Hauptstraße 212
1170 Wien
(1,46 km / 1,90 km)
(Luftlinie / Mit Auto)
- A3** Sandleitens-Apotheke
Nietzscheplatz 4
1160 Wien
(1,42 km / 1,96 km)
(Luftlinie / Mit Auto)

Ärztzentrum/Krankenhäuser

- B1** Krankenhaus Göttlicher Heiland
Dornbacher Straße 20-30
1170 Wien
(0,87 km / 0,92 km)
(Luftlinie / Mit Auto)
- B2** Medizin in Neuwaldegg
Neuwaldeggerstrasse 2
1170 Wien
(0,75 km / 2,04 km)
(Luftlinie / Mit Auto)
- B3** DIE PRAXIS
Kompetenzzentrum für Sp...
Jörgerstraße 11
1170 Wien
(0,86 km / 2,40 km)
(Luftlinie / Mit Auto)

Physiotherapeut

- C1** Frau Ulrike Schümatschek
Heiderichstraße 3
1160 Wien, Ottakring
(0,74 km / 1,25 km)
(Luftlinie / Mit Auto)
- C2** Frau Nelida Mohilla, B.Sc.
Klampfelberggasse 3
1170 Wien, Hernals
(0,73 km / 2,08 km)
(Luftlinie / Mit Auto)
- C3** Frau Katharina Meller
Krankenhaus Göttlicher Heiland
Dornbacherstraße 20-28
1170 wien
(0,86 km / 2,40 km)
(Luftlinie / Mit Auto)

Psychotherapeut

- D1** Maria Rita Vogel
Heuberggasse 8
1170 Wien
(0,26 km / 0,28 km)
(Luftlinie / Mit Auto)
- D2** Ronald Kling
Pointengasse 8
1170 Wien, Hernals
(0,20 km / 1,47 km)
(Luftlinie / Mit Auto)
- D3** Mag. Dr. Alois Kehrer
Promenadegasse 22
1170 Wien
(0,22 km / 1,80 km)
(Luftlinie / Mit Auto)

Seniorenheim

- E1** Haus Alszeile
Alszeile 73
1170 Wien
(1,08 km / 1,26 km)
(Luftlinie / Mit Auto)
- E2** Sanatorium Liebhartstal
Kollburggasse 6-10
1160 Wien
(1,51 km / 2,88 km)
(Luftlinie / Mit Auto)
Haus Liebhartstal
Ottakringer Straße 264
1160 Wien
(1,79 km / 3,01 km)
(Luftlinie / Mit Auto)

Tierarzt

- F1** Dipl.-TA Terler Ilka
Dornbacher Straße 90
1170 Wien
(0,36 km / 1,60 km)
(Luftlinie / Mit Auto)
- F2** Dr. Zauner Sylva
Dornbacher Straße 4a/3
1170 Wien
(1,09 km / 1,69 km)
(Luftlinie / Mit Auto)
- F3** Dr. Susanne Schüller
Sandleitengasse 45/28
1160 Wien
(1,29 km / 1,87 km)
(Luftlinie / Mit Auto)

Öffentlicher Nahverkehr

Ergebnisinterpretation - Distanznetz

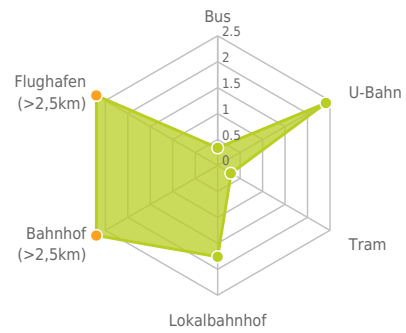
Das Distanznetz auf der rechten Seite gibt einen Überblick über die Entfernungen zur jeweils nächstgelegenen Einrichtung. Der Mittelpunkt markiert den Immobilienstandort. Je näher die Punkte beim Mittelpunkt liegen, desto geringer ist die Entfernung.

Ergebnisinterpretation - Balkendiagramm

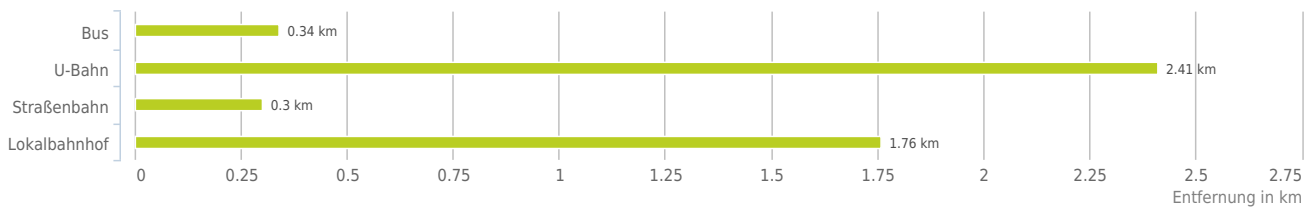
Untenstehende Kilometerangaben zeigen an wie weit die jeweils nächstgelegene Einrichtung entfernt ist (in Städten Fußweg, am Land Autodistanz).



Distanzen zum öffentlichen Verkehr [km]



Distanzen zu Einrichtungen des öffentlichen Verkehrs



bis 0,5 km:

- Bus
- Straßenbahn

0,6 bis 2 km:

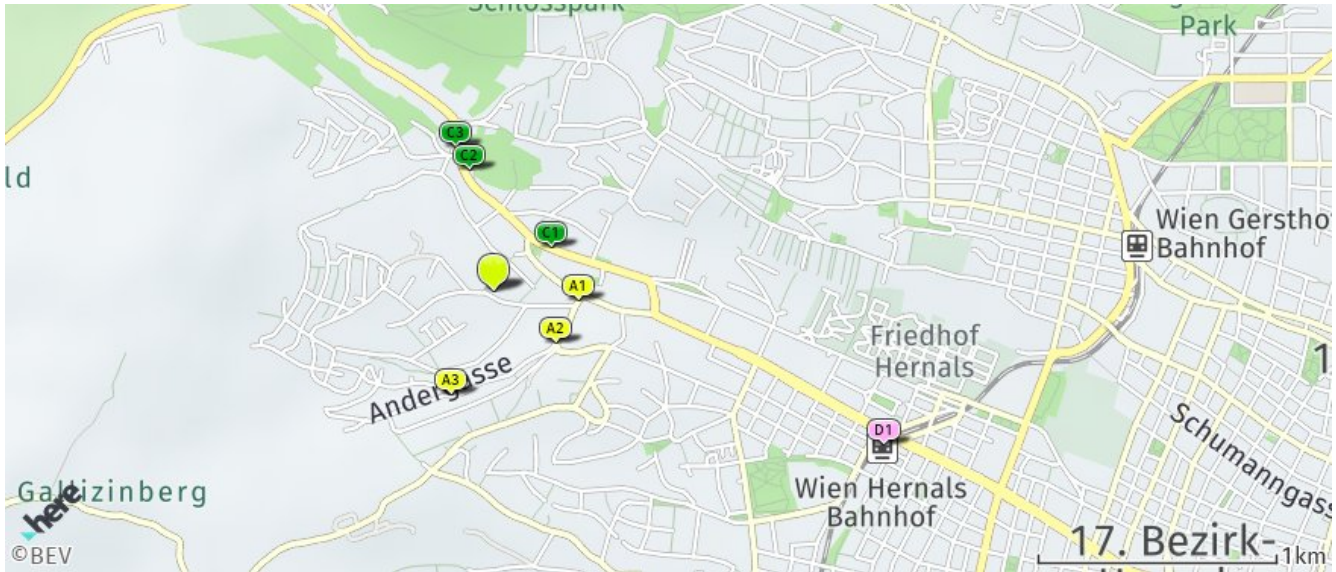
- Lokalbahnhof

über 2 km:

- U-Bahn: 2,4 km
- Bahnhof: >5 km
- Flughafen: >5 km

Öffentlicher Nahverkehr

Der hellgrüne Punkt markiert den Immobilienstandort, die Verkehrsmittel im Umkreis werden mit farblichen Pins angezeigt. Es werden pro Kategorie immer die drei nächstgelegenen Einrichtungen angezeigt und aufgelistet. Der Pin mit dem Zusatz „1“ zeigt immer die jeweilige Einrichtung mit der geringsten Entfernung zum Standort.



Bus

- A1** Heuberggasse
44A
Wien
(0,36 km / 0,39 km)
(Luftline / Mit Auto)
- A2** Braungasse
44A
Wien
(0,34 km / 0,56 km)
(Luftline / Mit Auto)
- A3** Wallishausergasse
44A
Wien
(0,46 km / 1,04 km)
(Luftline / Mit Auto)

U-Bahn

- Ottakring
U3
Wien
(2,41 km / 3,24 km)
(Luftline / Mit Auto)

Straßenbahn

- C1** Himmelmutterweg
43
Wien
(0,30 km / 1,31 km)
(Luftline / Mit Auto)
- C2** Neuwaldegg
43
Wien
(0,52 km / 1,80 km)
(Luftline / Mit Auto)
- C3** Neuwaldegg
445
Wien
(0,62 km / 1,93 km)
(Luftline / Mit Auto)

Lokalbahnhof

- D1** Hernals
S45
Wien
(1,76 km / 1,95 km)
(Luftline / Mit Auto)
- Ottakring
S45
Wien
(2,35 km / 3,13 km)
(Luftline / Mit Auto)

Herold Business Data ©

Grünflächen und Erholungsräume

Erklärung

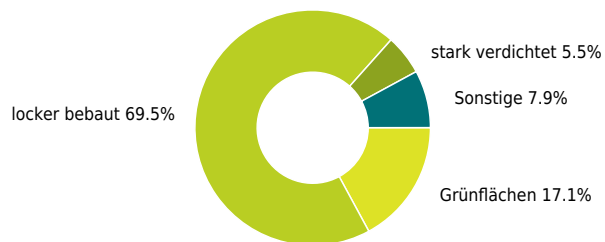
Grünflächen und Erholungsräume umfassen Wälder, Wiesen und Seen genauso wie innerstädtische Grünanlagen. Ländliche Gemeinden weisen in der Regel deutlich höhere Grünflächenanteile und Erholungsräume auf.

Ergebnis

Mit einem Grünflächenanteil von 17,1% bietet "Dornbach" eine hohe Freizeitqualität in der Natur.



Grünflächenanteil



Grünflächenanteil

