

Bericht



Inhalt:

LAGEIMMO - Lageprofil	B 03
Nahversorger (Bäckerei, Metzgerei, Supermarkt, Drogerie)	B 04
Ausbildung und Kinderbetreuung	B 05
Sport, Freizeit und Skigebiete	B 06
Ärzte	B 07
Medizinische Versorgung und Therapie	B 08
Öffentlicher Nahverkehr	B 09
Beschäftigungsquote	B 10
Anteil unter 15 Jähriger	B 11
Anteil 25-44 Jährige	B 12
Familienanteil	B 13
Grünflächen und Erholungsräume	B 14
Brennstoffe und Heizsysteme	B 15
Sommertage und heiße Tage	B 16
Haftungsausschluss	B 16

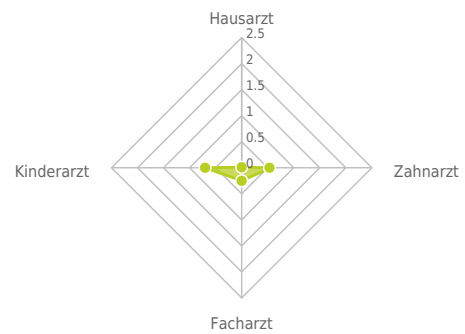
Nahversorger (Bäckerei, Metzgerei, Supermarkt, Drogerie)	- ■■■■+ ■■+ +
Ausbildung und Kinderbetreuung	- ■■■■+ ■■+ +
Sport, Freizeit und Skigebiete	- ■■■■+ ■■+ +
Ärzte	- ■■■■+ ■■+ +
Medizinische Versorgung und Therapie	- ■■■■+ ■■+ +
Öffentlicher Nahverkehr	- ■■■■+ ■■+ +
Beschäftigungsquote	- ■■■■+ ■■+ +
Anteil unter 15 Jähriger	- ■■■■+ ■■+ +
Anteil 25-44 Jährige	- ■■■■+ ■■+ +
Familienanteil	- ■■■■+ ■■+ +
Grünflächen und Erholungsräume	- ■■■■+ ■■+ +
Brennstoffe und Heizsysteme	- ■■■■+ ■■+ +
Sommertage und heiße Tage	- ■■■■+ ■■+ +

Das Distanznetz auf der rechten Seite gibt einen Überblick über die Entfernungen zur jeweils nächstgelegenen Einrichtung. Der Mittelpunkt markiert den Immobilienstandort. Je näher die Punkte beim Mittelpunkt liegen, desto geringer ist die Entfernung.

Untenstehende Kilometerangaben zeigen an wie weit die jeweils nächstgelegene Einrichtung entfernt ist (in Städten Fußweg, am Land Autodistanz).



Distanzen zu Ärzten [km]



Distanzen zu Ärzten



bis 0,5 km:

- Arzt für Allgemeinmedizin
- Facharzt

0,6 bis 2 km:

- Zahnarzt
- Kinderarzt

Erklärung

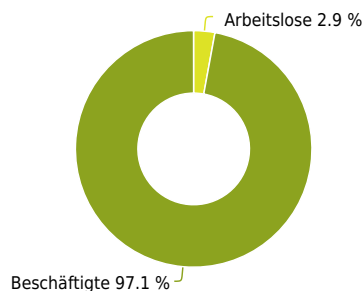
Die Beschäftigungsquote bezieht sich auf die Erwerbstätigen im Alter zwischen 15 und 64 Jahren. Hier wird der Anteil erwerbstätiger Personen dieser Region dargestellt. Zudem wird die Entwicklung der Arbeitslosenquote im Zeitraum 2001 - 2018 dargestellt. Ein negativer Wert bedeutet einen Rückgang der Arbeitslosigkeit

Ergebnis

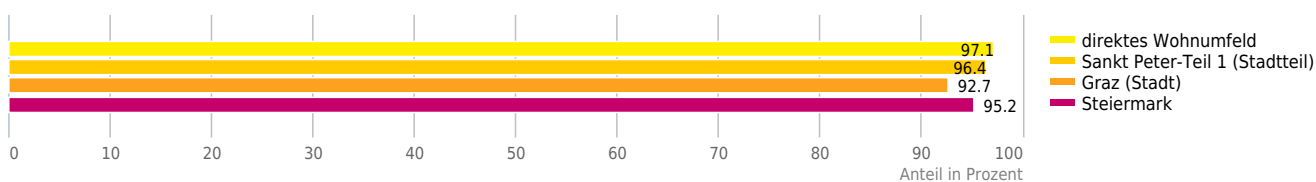
Die Beschäftigungsquote im direkten Wohnumfeld ist mit einem Wert von 97,1% überdurchschnittlich. Diese hohe Erwerbsquote spricht für eine günstige wirtschaftliche Struktur.



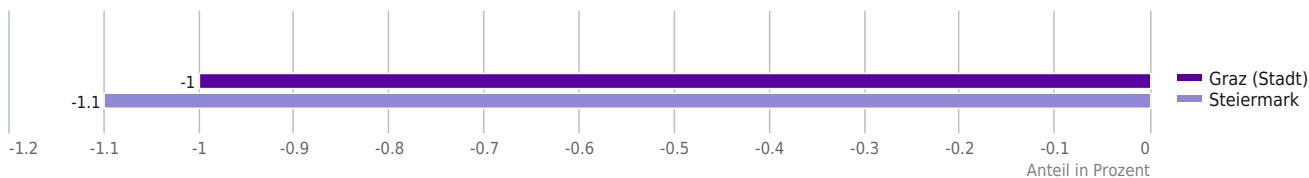
Beschäftigten- zu Arbeitslosenquote



Beschäftigungsquote



Entwicklung der Arbeitslosenquote 2001 bis 2010 (minus = Rückgang, plus = Anstieg)



© IMMOSSERVICE AUSTRIA



Anteil 25-44 Jährige



Erklärung

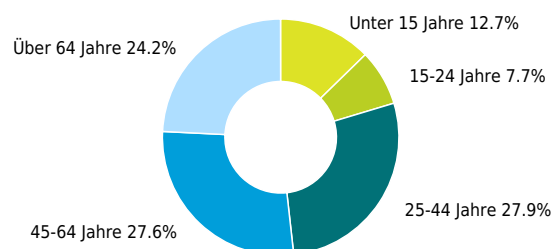
Die Altersstruktur der Bevölkerung gibt Aufschluss über die Anteile der verschiedenen Altersgruppen an der Gesamtbevölkerung in einer bestimmten Region oder Stadt.

Ergebnis

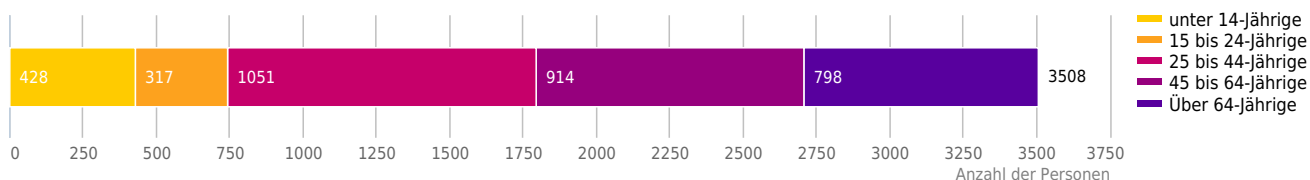
In "Sankt Peter-Teil 1" leben viele 25-44 Jährige im Verhältnis zu den anderen Altersgruppen.



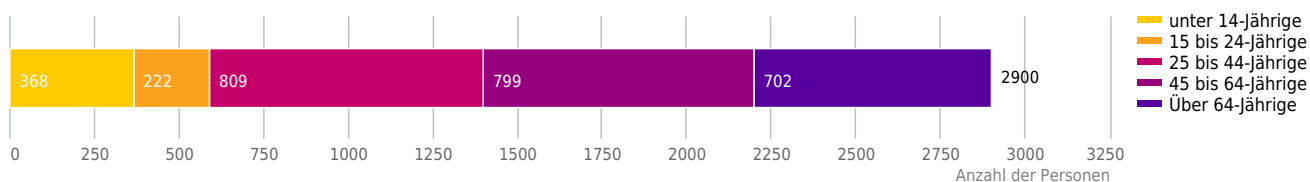
Altersstruktur



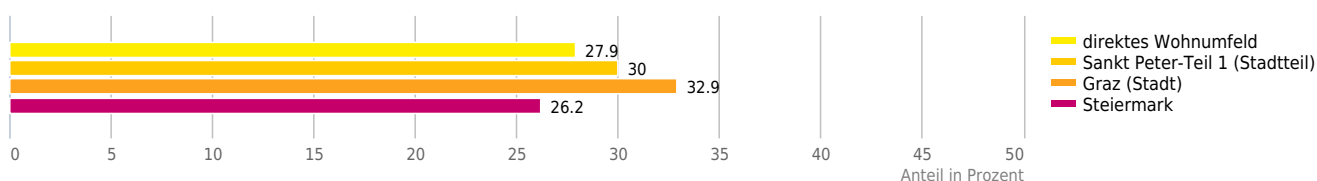
Altersverteilung (Sankt Peter-Teil 1 (Stadtteil))



Altersverteilung (direktes Wohnumfeld)



25 bis 44-jährige



© IMMOSERVICE AUSTRIA



Erklärung

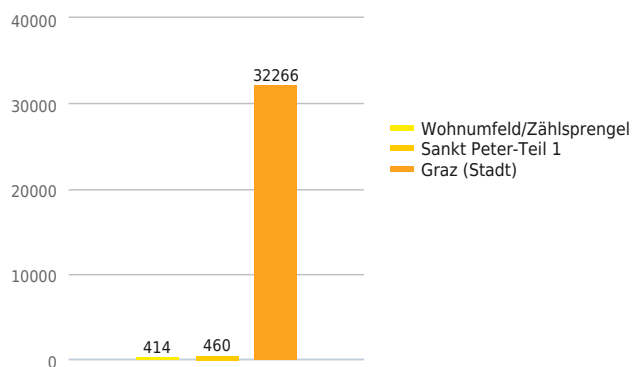
Der Familienanteil gibt an wie groß das Verhältnis von Drei-und-mehr-Personen-Haushalten in einer bestimmten Region oder einem bestimmten Ort ist.

Ergebnis

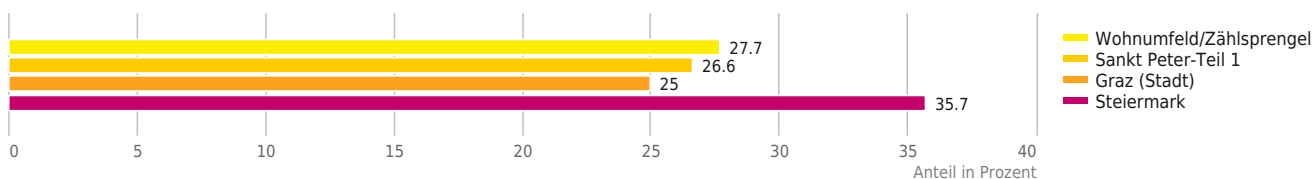
Im direkten Wohnumfeld liegt der Familienanteil bei 27,7%. Im direkten Wohnumfeld leben durchschnittlich viele Familien verglichen mit "Graz (Stadt)".



Anzahl der Familien



Familiendichte



© IMMOSSERVICE AUSTRIA



Erklärung

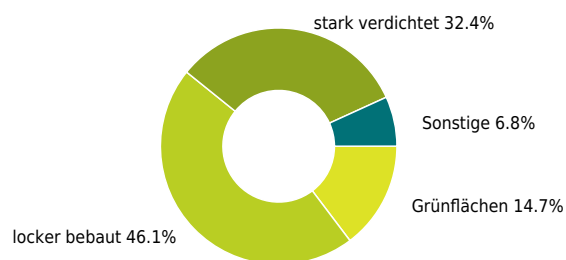
Grünflächen und Erholungsräume umfassen Wälder, Wiesen und Seen genauso wie innerstädtische Grünanlagen. Ländliche Gemeinden weisen in der Regel deutlich höhere Grünflächenanteile und Erholungsräume auf.

Ergebnis

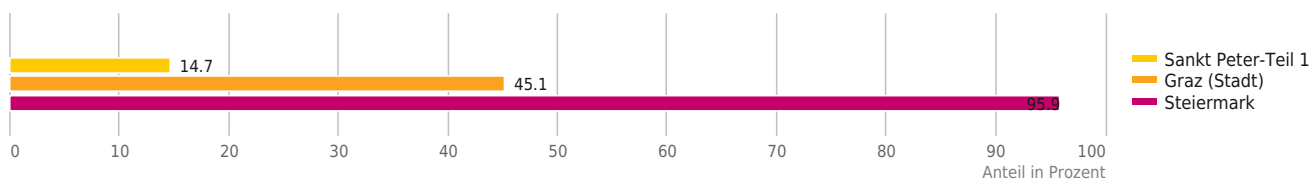
"Sankt Peter-Teil 1" verfügt über einen Grünflächenanteil von 14,7%.



Grünflächenanteil



Grünflächenanteil



© IMMOSERVICE AUSTRIA



Erklärung

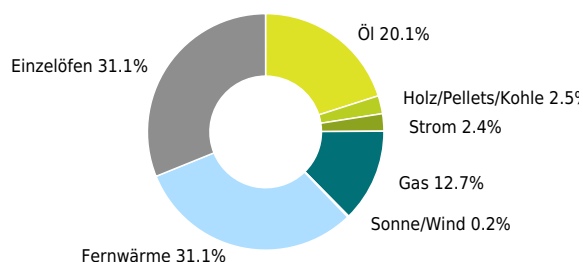
Dargestellt ist der Anteil der Wohnungen nach ihrer Heizungsart. Ein hoher Anteil an Fernwärme und regenerativen Brennstoffen kennzeichnet die mögliche Nutzung moderner und nachhaltiger Energieversorgungssysteme.

Ergebnis

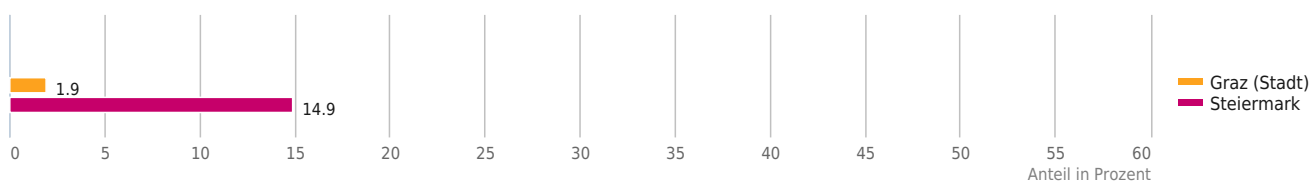
Die Grafik auf der rechten Seite gibt einen Überblick über die Verteilung der Heizungsarten in "Graz (Stadt)". Darunter werden noch die Werte für Wohnungsheizungen mit regenerativen Brennstoffen sowie für Wohnungen mit Fernwärmeanschluss vergleichsweise dargestellt.



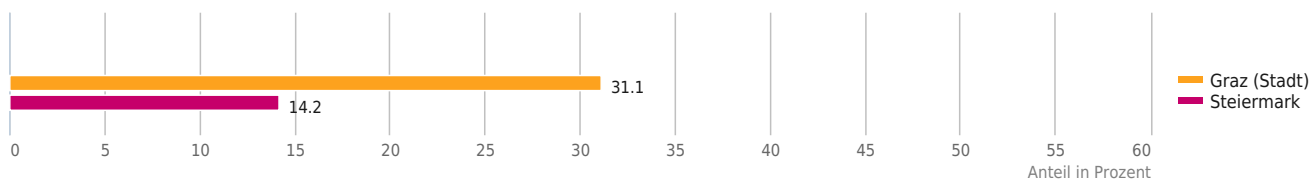
Wohnungen nach Heizungsart



Wohnungsheizungen mit regenerativen Brennstoffen



Wohnungen mit Fernwärmeanschluss



© IMMOSERVICE AUSTRIA



Erklärung

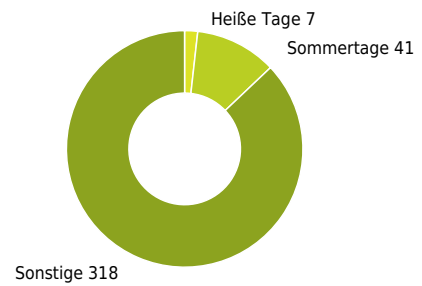
Tage mit einer Höchsttemperatur von mindestens 25°C werden als Sommertage, Tage mit einer Höchsttemperatur von mindestens 30°C als heiße Tage bezeichnet. Im Durchschnitt gibt es in Österreich 37 Sommertage und 5 heiße Tage pro Jahr, d.h. 42 Tage an denen die Höchsttemperatur über 25°C liegt. Im Diagramm sind die heißen Tage extra ausgewiesen und nicht in den Sommertagen enthalten.

Ergebnis

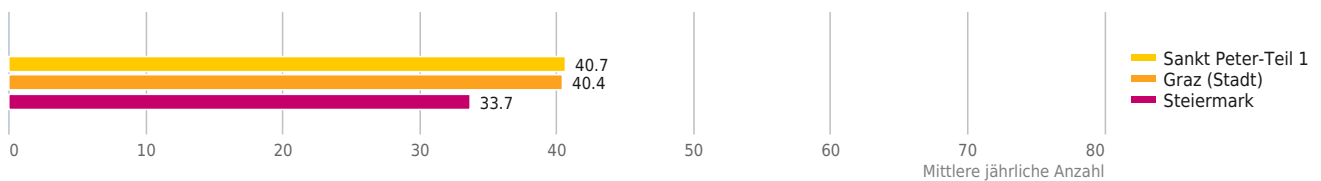
Mit 47 Sommertagen und heißen Tagen liegt "Sankt Peter-Teil 1" über dem Bundeslandwert.



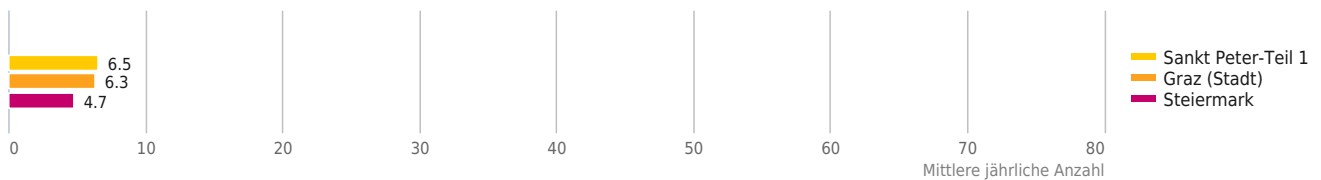
Sommertage und Heiße Tage



Sommertage




Heiße Tage



© IMMOSERVICE AUSTRIA

Haftungsausschluss



Die Terra Immoservice Austria GmbH & Co KG ist bestrebt, die zur Verfügung gestellten Informationen, Daten (Daten von externen Datenquellen werden nicht auf Richtigkeit überprüft und es besteht kein Anspruch auf Vollständigkeit – z. Bsp. LAGEImmo), Grafiken, Auswertungen und Berechnungen (z. Bsp. RENDITEImmo) nach bestem Wissen und Gewissen aufzubereiten, darzustellen und aktuell zu halten und legt größten Wert auf die Qualität und Zuverlässigkeit Ihrer Immoservices.

Dennoch übernehmen weder die Terra Immoservice Austria GmbH & Co KG noch Kunden der Terra Immoservice Austria GmbH & Co KG Haftungen für Schäden, die sich aus der Weitergabe und Nutzung der angebotenen Informationen ergeben können, auch wenn diese auf die Nutzung und Weitergabe von allenfalls unvollständigen bzw. fehlerhaften Informationen zurückzuführen sind.

Die Terra Immoservice Austria GmbH & Co KG und die Kunden der Terra Immoservice Austria GmbH & Co KG übernehmen aus diesen Gründen keine Gewährleistung und/oder Haftung für die Quantität, Qualität oder Richtigkeit der gespeicherten oder übermittelten Inhalte (Daten und Informationen).

Verweise auf fremde Webseiten liegen außerhalb des Verantwortungsbereiches der Terra Immoservice Austria GmbH & Co KG. Eine Haftung für die Inhalte von verlinkten Seiten ist ausgeschlossen, zumal die Terra Immoservice Austria GmbH & Co KG keinen Einfluss auf Inhalte wie Gestaltung von gelinkten Seiten hat.