Lageexposé

RANNEGGER
IMMOBILIEN

IMMOSERVICE AUSTRIA

Inhalt:

LAGEIMMO - Lageprofil ..... B **03**
Nahversorger (Bäckerei, Metzgerei, Supermarkt, Drogerie) ..... B **04**
Nahversorger (Banken, Post, Tankstellen, Trafiken) ..... B **05**
Gastronomie und Ausgehen ..... B **06**
Ausbildung und Kinderbetreuung ..... B **07**
Kunst und Kultur ..... B **08**
Sport, Freizeit und Skigebiete ..... B **09**
Ärzte ..... B **10**
Medizinische Versorgung und Therapie ..... B **11**
Öffentlicher Nahverkehr ..... B **12**
Umweltfreundlich zur Arbeit ..... B **13**
Arbeitslosenquote ..... B **14**
Arbeitsplätze und Arbeitsplatzdichte ..... B **15**
Bevölkerungsprognose und -entwicklung ..... B **16**
Haftungsausschluss ..... B **17**

Nahversorger (Bäckerei, Metzgerei, Supermarkt, Drogerie)	– +
Nahversorger (Banken, Post, Tankstellen, Trafiken)	– +
Gastronomie und Ausgehen	– +
Ausbildung und Kinderbetreuung	– +
Kunst und Kultur	– +
Sport, Freizeit und Skigebiete	– +
Ärzte	– +
Medizinische Versorgung und Therapie	– +
Öffentlicher Nahverkehr	– +
Umweltfreundlich zur Arbeit	– +
Arbeitslosenquote	– +
Arbeitsplätze und Arbeitsplatzdichte	– +
Bevölkerungsprognose und -entwicklung	– +

Nahversorger (Bäckerei, Metzgerei, Supermarkt, Drogerie)

Ergebnisinterpretation - Distanznetz

Das Distanznetz auf der rechten Seite gibt einen Überblick über die Entfernungen zur jeweils nächstgelegenen Einrichtung. Der Mittelpunkt markiert den Immobilienstandort. Je näher die Punkte beim Mittelpunkt liegen, desto geringer ist die Entfernung.

Ergebnisinterpretation - Balkendiagramm

Untenstehende Kilometerangaben zeigen an wie weit der jeweils nächstgelegenen Nahversorger entfernt ist (in Städten Fußweg, am Land Autodistanz).

Distanzen zu Nahversorgern [km]

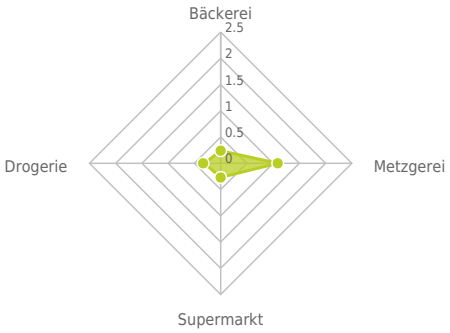

Distanzen zu den Nahversorgungseinrichtungen

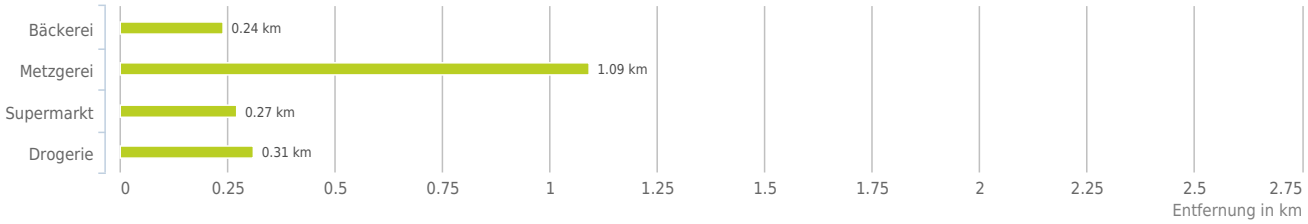

bis 0,5 km:

- Bäckerei
- Supermarkt
- Drogerie

0,6 bis 2 km:

- Metzgerei

© IMMOSERVICE AUSTRIA

Nahversorger (Banken, Post, Tankstellen, Trafiken)

Ergebnisinterpretation - Distanznetz

Das Distanznetz auf der rechten Seite gibt einen Überblick über die Entfernungen zur jeweils nächstgelegenen Einrichtung. Der Mittelpunkt markiert den Immobilienstandort. Je näher die Punkte beim Mittelpunkt liegen, desto geringer ist die Entfernung.

Ergebnisinterpretation - Balkendiagramm

Untenstehende Kilometerangaben zeigen an wie weit der jeweils nächstgelegenen Nahversorger entfernt ist (in Städten Fußweg, am Land Autodistanz).

Distanzen zu Nahversorgern [km]

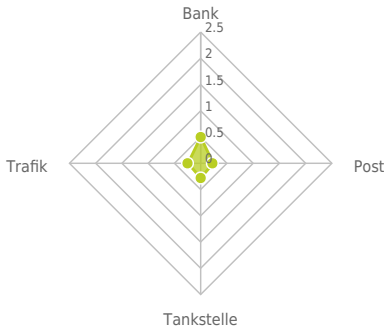

Distanzen zu den Nahversorgungseinrichtungen

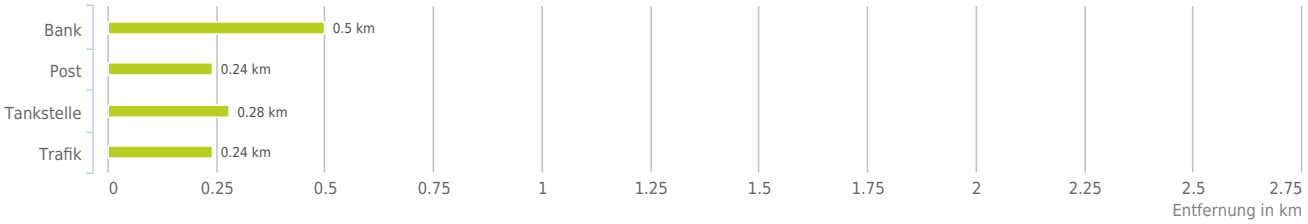

bis 0,5 km:

- Bank
- Post
- Tankstelle
- Trafik

© IMMOSERVICE AUSTRIA

Ergebnisinterpretation - Distanznetz

Das Distanznetz auf der rechten Seite gibt einen Überblick über die Entfernungen zur jeweils nächstgelegenen Einrichtung. Der Mittelpunkt markiert den Immobilienstandort. Je näher die Punkte beim Mittelpunkt liegen, desto geringer ist die Entfernung.

Ergebnisinterpretation - Balkendiagramm

Untenstehende Kilometerangaben zeigen an wie weit die jeweils nächstgelegene Einrichtung entfernt ist (in Städten Fußweg, am Land Autodistanz).

Distanzen zu Ausgeheinrichtungen [km]

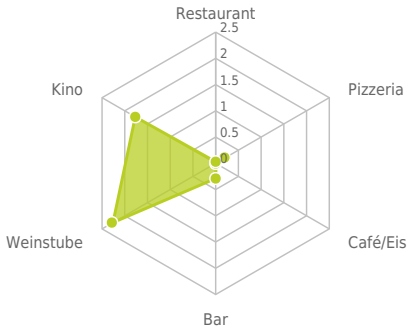

Distanzen zu den Ausgeheinrichtungen

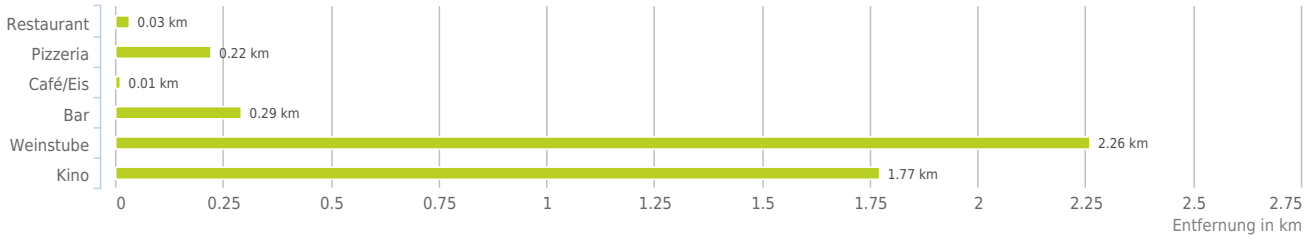

bis 0,5 km:

- Restaurant
- Pizza/Snack
- Café/Eis
- Bar/Lokal

0,6 bis 2 km:

- Kino

über 2 km:

- Gasthaus: >5 km
- Weinlokal: 2,3 km

© IMMOSERVICE AUSTRIA

Ausbildung und Kinderbetreuung

Ergebnisinterpretation - Distanznetz

Das Distanznetz auf der rechten Seite gibt einen Überblick über die Entfernungen zur jeweils nächstgelegenen Einrichtung. Der Mittelpunkt markiert den Immobilienstandort. Je näher die Punkte beim Mittelpunkt liegen, desto geringer ist die Entfernung.

Ergebnisinterpretation - Balkendiagramm

Untenstehende Kilometerangaben zeigen an wie weit die jeweils nächstgelegene Einrichtung entfernt ist (in Städten Fußweg, am Land Autodistanz).

Distanzen zu Bildungseinrichtungen [km]

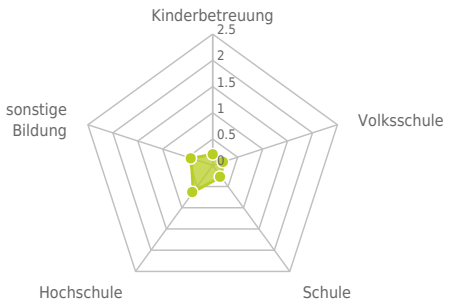

Distanzen zu den Bildungseinrichtungen

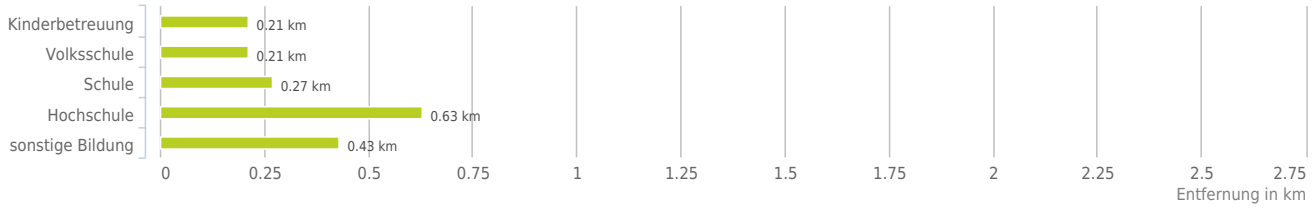

bis 0,5 km:

- Kinderbetreuung
- Volksschule
- Schule
- sonstige Bildung

0,6 bis 2 km:

- Hochschule

© IMMOSERVICE AUSTRIA

Ergebnisinterpretation - Distanznetz

Das Distanznetz auf der rechten Seite gibt einen Überblick über die Entfernungen zur jeweils nächstgelegenen Einrichtung. Der Mittelpunkt markiert den Immobilienstandort. Je näher die Punkte beim Mittelpunkt liegen, desto geringer ist die Entfernung.

Ergebnisinterpretation - Balkendiagramm

Untenstehende Kilometerangaben zeigen an wie weit die jeweils nächstgelegene Einrichtung entfernt ist (in Städten Fußweg, am Land Autodistanz).

Distanzen zu Kultureinrichtungen [km]

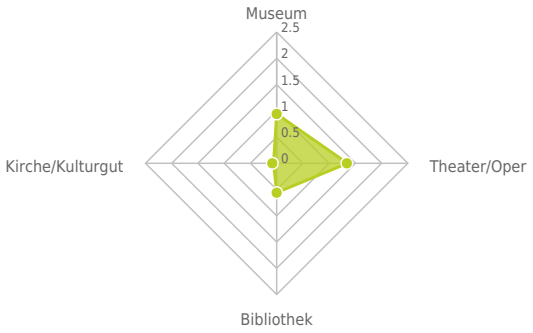

Distanzen zu den Kultureinrichtungen

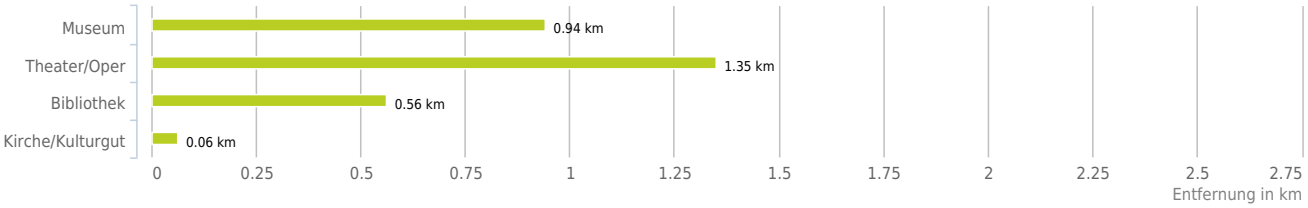

bis 0,5 km:

- Kirche/Kulturgut

0,6 bis 2 km:

- Museum
- Theater/Oper
- Bibliothek

© IMMOSERVICE AUSTRIA

Ergebnisinterpretation - Distanznetz

Das Distanznetz auf der rechten Seite gibt einen Überblick über die Entfernungen zur jeweils nächstgelegenen Einrichtung. Der Mittelpunkt markiert den Immobilienstandort. Je näher die Punkte beim Mittelpunkt liegen, desto geringer ist die Entfernung.

Ergebnisinterpretation - Balkendiagramm

Untenstehende Kilometerangaben zeigen an wie weit die jeweils nächstgelegene Einrichtung entfernt ist (in Städten Fußweg, am Land Autodistanz).

Distanzen zu Freizeiteinrichtungen [km]

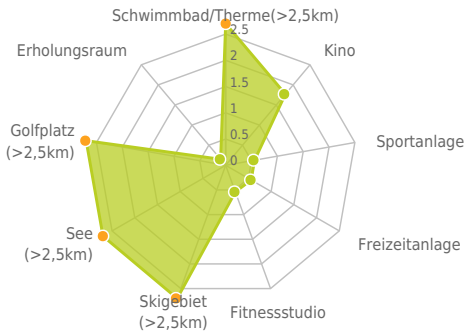

Distanzen zu den Freizeiteinrichtungen

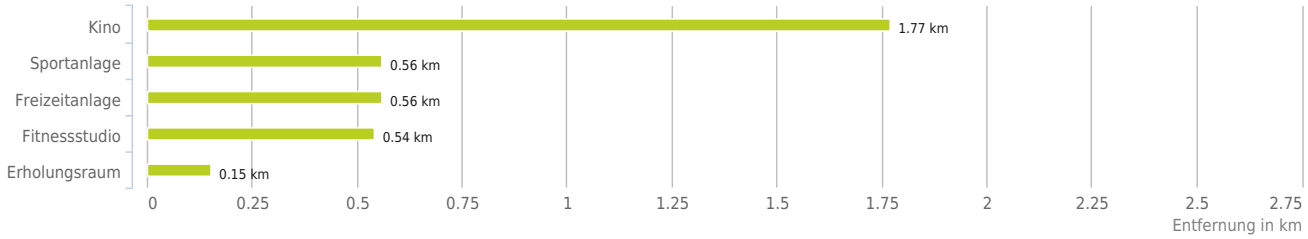

bis 0,5 km:

- Fitnessstudio
- Erholungsraum

0,6 bis 2 km:

- Kino
- Sportanlage
- Freizeitanlage

über 2 km:

- Schwimmbad/Therme: >5 km
- Videothek: >5 km
- Skilift: >5 km
- Golfplatz: >5 km
- See: >5 km

© IMMOSERVICE AUSTRIA

Ärzte

Ergebnisinterpretation - Distanznetz

Das Distanznetz auf der rechten Seite gibt einen Überblick über die Entfernungen zur jeweils nächstgelegenen Einrichtung. Der Mittelpunkt markiert den Immobilienstandort. Je näher die Punkte beim Mittelpunkt liegen, desto geringer ist die Entfernung.

Ergebnisinterpretation - Balkendiagramm

Untenstehende Kilometerangaben zeigen an wie weit die jeweils nächstgelegene Einrichtung entfernt ist (in Städten Fußweg, am Land Autodistanz).

Distanzen zu Ärzten [km]

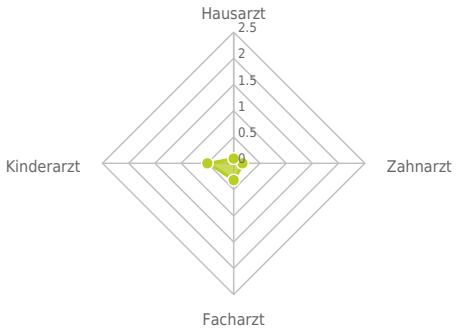

Distanzen zu Ärzten

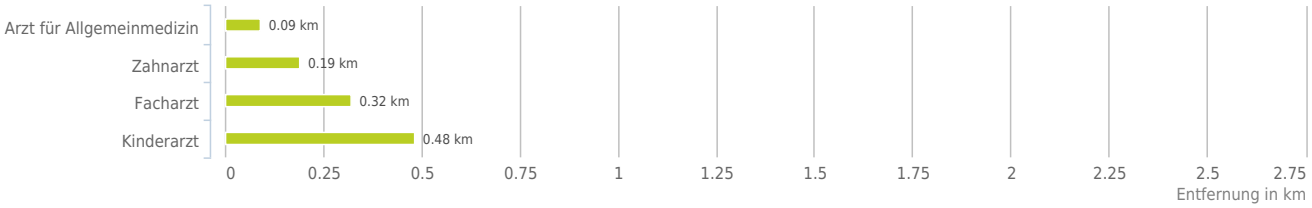

bis 0,5 km:

- Arzt für Allgemeinmedizin
- Zahnarzt
- Facharzt
- Kinderarzt

© IMMOSERVICE AUSTRIA

Ergebnisinterpretation - Distanznetz

Das Distanznetz auf der rechten Seite gibt einen Überblick über die Entfernungen zur jeweils nächstgelegenen Einrichtung. Der Mittelpunkt markiert den Immobilienstandort. Je näher die Punkte beim Mittelpunkt liegen, desto geringer ist die Entfernung.

Ergebnisinterpretation - Balkendiagramm

Untenstehende Kilometerangaben zeigen an wie weit die jeweils nächstgelegene Einrichtung entfernt ist (in Städten Fußweg, am Land Autodistanz).

Distanzen zu Gesundheitseinrichtungen [km]

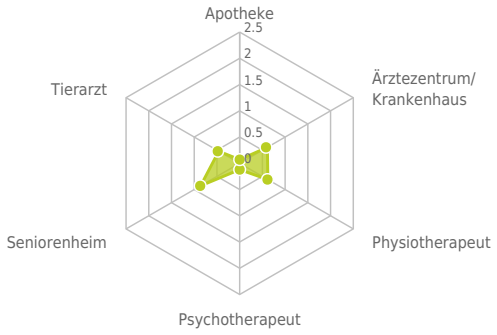

Distanzen zu Gesundheitseinrichtungen

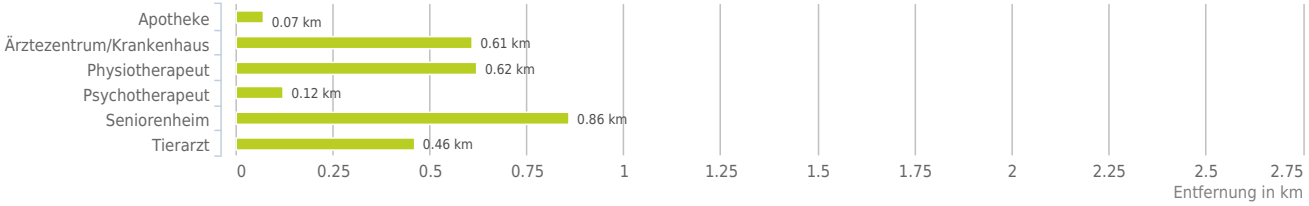

bis 0,5 km:

- Apotheke
- Psychotherapeut
- Tierarzt

0,6 bis 2 km:

- Ärztezentrum/Krankenhaus
- Physiotherapeut
- Seniorenheim

© IMMOSERVICE AUSTRIA

Öffentlicher Nahverkehr

Ergebnisinterpretation - Distanznetz

Das Distanznetz auf der rechten Seite gibt einen Überblick über die Entfernungen zur jeweils nächstgelegenen Einrichtung. Der Mittelpunkt markiert den Immobilienstandort. Je näher die Punkte beim Mittelpunkt liegen, desto geringer ist die Entfernung.

Ergebnisinterpretation - Balkendiagramm

Untenstehende Kilometerangaben zeigen an wie weit die jeweils nächstgelegene Einrichtung entfernt ist (in Städten Fußweg, am Land Autodistanz).

Distanzen zum öffentlichen Verkehr [km]

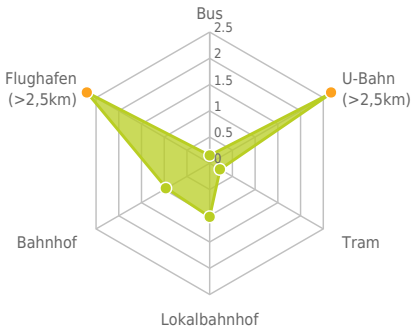

Distanzen zu Einrichtungen des öffentlichen Verkehrs

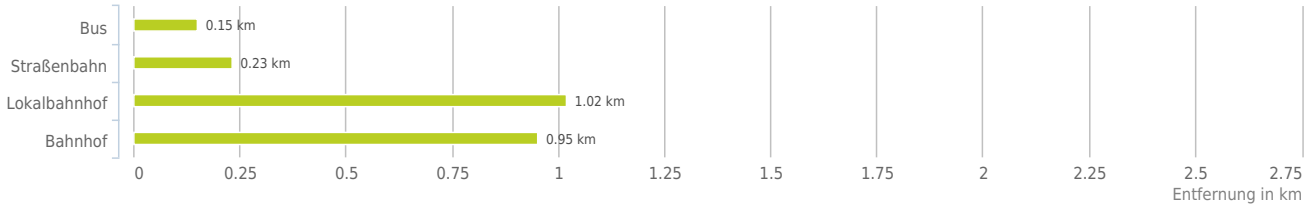

bis 0,5 km:

- Bus
- Straßenbahn

0,6 bis 2 km:

- Lokalbahnhof
- Bahnhof

über 2 km:

- U-Bahn: >5 km
- Flughafen: >5 km

www.openstreetmap.org/copyright
© IMMOSERVICE AUSTRIA

Umweltfreundlich zur Arbeit

Erklärung

Dargestellt wird das von Erwerbstätigen für ihren täglichen Arbeitsweg hauptsächlich verwendete Verkehrsmittel. „Umweltfreundlich zur Arbeit“ umfasst alle Verkehrsmittel bzw. Möglichkeiten ohne Auto/Motorrad zum Arbeitsplatz zu gelangen.

Ergebnis

In "Graz (Stadt)" sind 22,4% zu Fuß oder mit dem Fahrrad unterwegs weitere 21,8% gelangen mit einem öffentlichen Verkehrsmittel zur Arbeit.

Verkehrsmittelwahl der Pendler

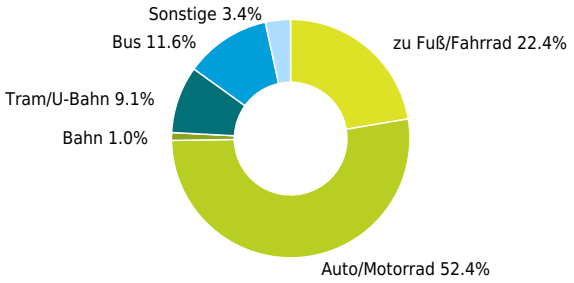

zu Fuß / Fahrrad

Öffentlicher Verkehr

Auto / Motorrad / Motorroller

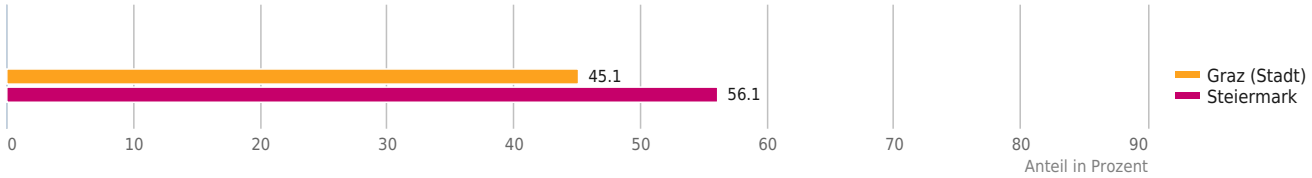

© IMMOSERVICE AUSTRIA

Arbeitslosenquote

Erklärung

Die Arbeitslosenquote bezieht sich auf die Arbeitslosen im Alter zwischen 15 und 64 Jahren. Zudem wird die Entwicklung der Arbeitslosenquote im Zeitraum 2016 - 2018 dargestellt. Ein negativer Wert bedeutet einen Rückgang der Arbeitslosigkeit. Die Erwerbsquote bezieht sich auf die Erwerbstätigen im Alter zwischen 15 und 64 Jahren.

Ergebnis

Die Arbeitslosenquote im direkten Wohnumfeld ist mit einem Wert von 9,9% überdurchschnittlich.

Arbeitslosen- zu Beschäftigtenquote

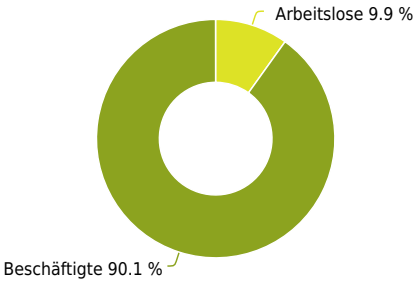

Arbeitslosenquote

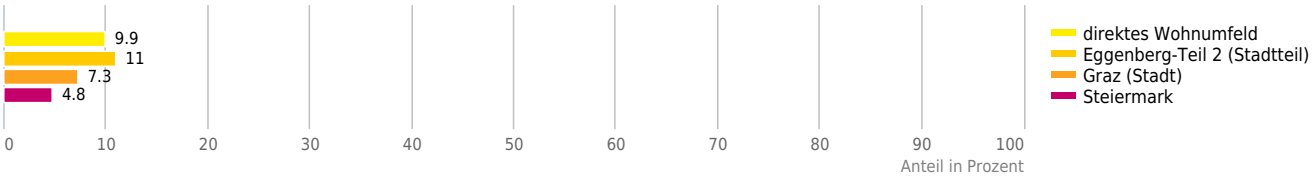

Entwicklung der Arbeitslosenquote 2016 bis 2018 (minus = Rückgang, plus = Anstieg)

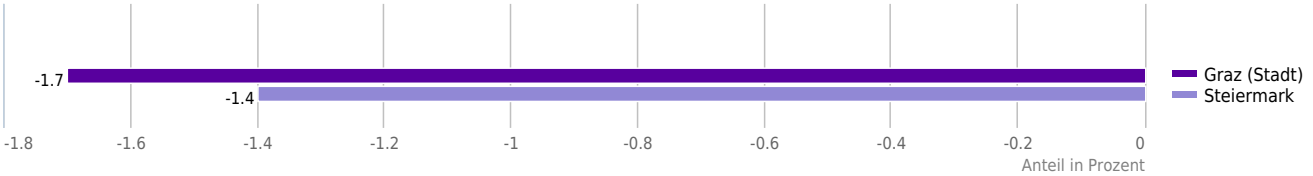

© IMMOSERVICE AUSTRIA

Arbeitsplätze und Arbeitsplatzdichte

Erklärung

Die Arbeitsplatzdichte gibt Aufschluss darüber, wie viele Arbeitsplätze in der Stadt oder in der Gemeinde vorhanden sind. Eine Dichte von rund 500 Arbeitsplätzen je 1.000 Personen bedeutet ein ausgewogenes Verhältnis von Arbeitsplätzen und Wohnbevölkerung. Städte weisen in der Regel höhere Werte auf.

Ergebnis

Die Arbeitsplatzdichte von 695 Beschäftigten je 1.000 Personen weist darauf hin, dass in "Graz (Stadt)" ein großes Angebot an Arbeitsplätzen zur Verfügung steht.

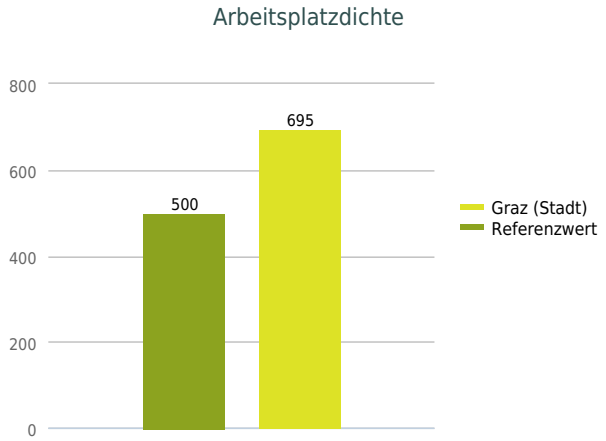

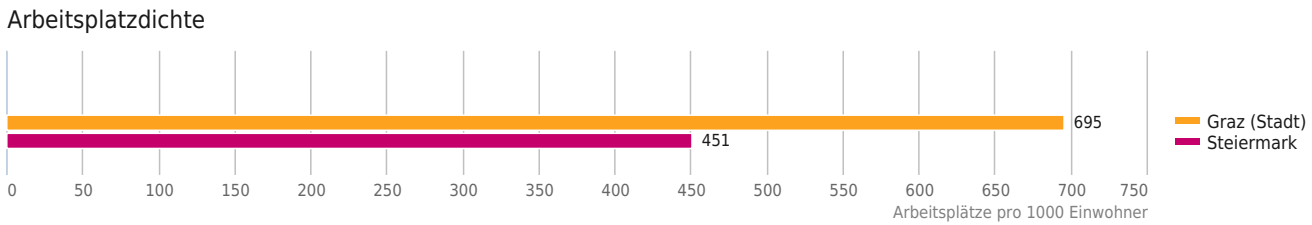

© IMMOSERVICE AUSTRIA

Bevölkerungsprognose und -entwicklung

Erklärung

Die Bevölkerungsprognose zeigt wie sich die Bevölkerung bis 2030 verändern wird. Der Referenzwert bezieht sich auf die Bevölkerungsprognose für ganz Österreich. Weiters wird die Bevölkerungsentwicklung zwischen 2001 bis 2014, zwischen 2014 und 2030 und 2014 und 2050 angegeben.

Ergebnis

Tatsächliche Entwicklung bis 2014: In "Graz (Stadt)" ist die Einwohnerzahl im Zeitraum von 2001 bis 2014 um 19,3% gestiegen.
Für "Graz (Stadt)" wird bis 2030 mit 19,9% ein überdurchschnittliches Wachstum und bis 2050 mit 30,2% ein überdurchschnittliches Wachstum der Bevölkerung erwartet.

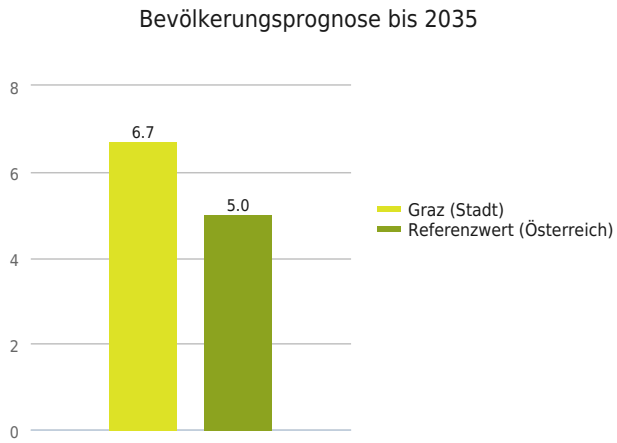

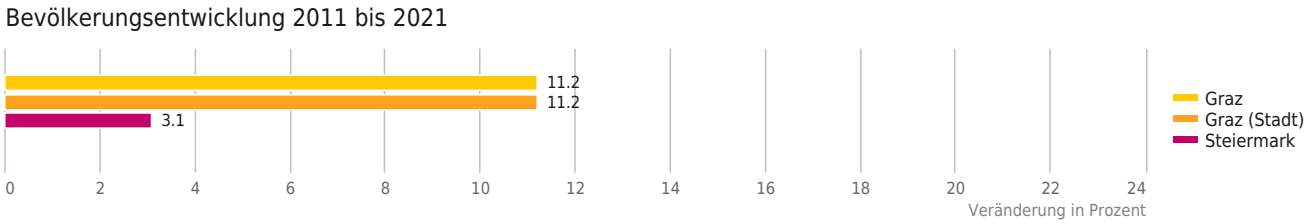

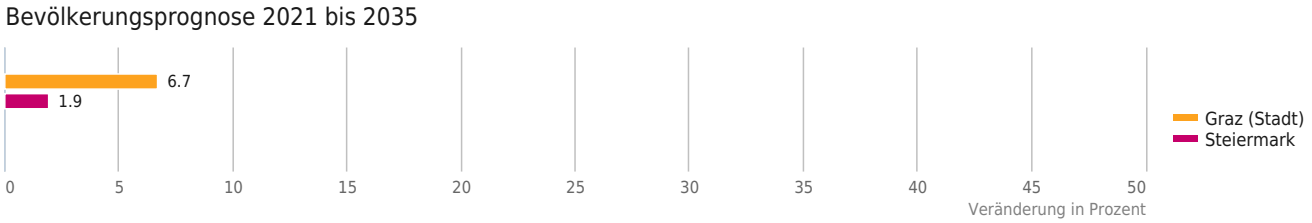

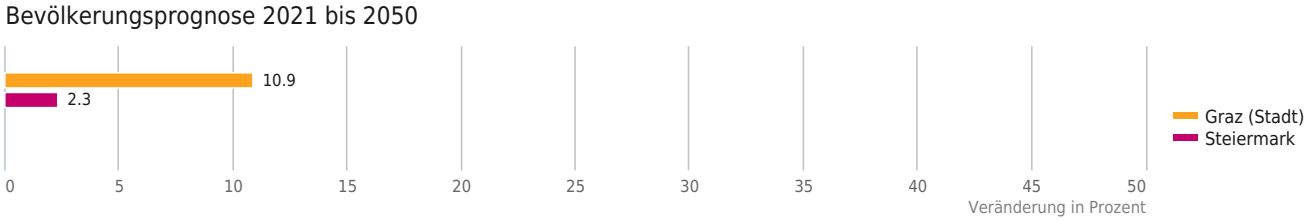

© IMMOSERVICE AUSTRIA

Haftungsausschluss

Die Terra Immoservice Austria GmbH & Co KG ist bestrebt, die zur Verfügung gestellten Informationen, Daten (Daten von externen Datenquellen werden nicht auf Richtigkeit überprüft und es besteht kein Anspruch auf Vollständigkeit – z. Bsp. LAGEImmo), Grafiken, Auswertungen und Berechnungen (z. Bsp. RENDITEImmo) nach bestem Wissen und Gewissen aufzubereiten, darzustellen und aktuell zu halten und legt größten Wert auf die Qualität und Zuverlässigkeit Ihrer Immoservices.

Dennoch übernehmen weder die Terra Immoservice Austria GmbH & Co KG noch Kunden der Terra Immoservice Austria GmbH & Co KG Haftungen für Schäden, die sich aus der Weitergabe und Nutzung der angebotenen Informationen ergeben können, auch wenn diese auf die Nutzung und Weitergabe von allenfalls unvollständigen bzw. fehlerhaften Informationen zurückzuführen sind.

Die Terra Immoservice Austria GmbH & Co KG und die Kunden der Terra Immoservice Austria GmbH & Co KG übernehmen aus diesen Gründen keine Gewährleistung und/oder Haftung für die Quantität, Qualität oder Richtigkeit der gespeicherten oder übermittelten Inhalte (Daten und Informationen).

Verweise auf fremde Webseiten liegen außerhalb des Verantwortungsbereiches der Terra Immoservice Austria GmbH & Co KG. Eine Haftung für die Inhalte von verlinkten Seiten ist ausgeschlossen, zumal die Terra Immoservice Austria GmbH & Co KG keinen Einfluss auf Inhalte wie Gestaltung von gelinkten Seiten hat.