

Lageplan zu Objekt 2003/11119



kubic_gk
i m m o b i l i e n



Einrichtung	Name	Entfernung (Luftlinie/Fußweg)
Apotheke	Raphael-Donner-Apotheke Esslinger Hauptstraße 84-86, 1220 Wien	0,33 km/0,49 km
Arzt für Allgemeinmedizin	Dr. Martha Böck Colerusgasse 32/5/1, 1220 Wien	0,40 km/0,52 km
Bank	Volksbank Gartenheimstraße 9, 1220 Wien	0,46 km/0,62 km
Bar/Lokal	Josef's Genießerei Gartenheimstraße 1, 1220 Wien	0,39 km/0,54 km
Bibliothek	Kinderbücherei der Pfarre Groß-Enze... Kirchenplatz 20, 2301 Groß-Enzersdorf	2,45 km/2,71 km
Bus	Schlachthammerstraße 88B, Wien	0,23 km/0,25 km
Bäckerei	Othmar Müller GmbH Eßlinger Hauptstraße 73, 1220 Wien	0,24 km/0,49 km
Café/Eis	Fredi's Cafe Eßlinger Hauptstraße 76, 1220	0,26 km/0,62 km
Drogerie	Bipa Eurostraße 6, 2301 Groß-Enzersdorf	1,89 km/2,15 km
Erholungsraum	PA Colerusgasse	0,10 km/0,21 km
Facharzt	Dr. Thomas Schuller Eßlinger Hauptstraße 58, 1220 Wien	0,22 km/0,41 km
Fitnessstudio	Johne Fitness GmbH Eßlinger Hauptstraße 27-29, 1220 Wien	0,53 km/0,75 km
Hochschule	BOKU - Außenstelle Essling Schlachthammerstraße 86, 1220 Wien	0,17 km/0,17 km
Kinderarzt	Dr. Martins da Cunha Antonio Prinz Eugen-Straße 1a, 2301 Groß-Enzersdorf	2,00 km/2,24 km
Kinderbetreuung	Kindergarten Grosserweg 8, 1220 Wien	0,37 km/0,40 km
Kino	Autokino Center Wien Autokinostraße 2, 2301 Groß-Enzersdorf	1,67 km/2,17 km
Kirche/Kulturgut	Pfarrkirche Eßling	0,23 km/0,58 km
Metzgerei	Neumayer Gesellschaft m.b.H. Kirchenplatz 4, 2301 Groß-Enzersdorf	2,42 km/2,76 km
Physiotherapeut	Frau Wanda Dorffner Esslinger Hauptstr. 70, 1220 Wien	0,22 km/0,55 km
Pizza/Snack	My Kebapizza Eßlinger Hauptstraße 73, 1220 Wien	0,24 km/0,50 km
Post	Post 1322 Wien-Eßling Eßlinger Hauptstraße 84-86, 1220 Wien	0,33 km/0,49 km
Psychotherapeut	Michaela Skorecz Duchekgasse 38, 1220 Wien	0,52 km/0,67 km



Restaurant	Queen Eßling Eßlinger Hauptstraße 63, 1220 Wien	0,26 km/0,41 km
Schule	Expositur Groß-Enzersdorf des BG Gä... Freiherr-von-Smola-Straße 3, 2301 Groß-Enzersdorf	2,17 km/2,59 km
Sportanlage	polysportiver Hartplatz 22., Colerusgasse 20, 1220 Wien	0,11 km/0,29 km
Straßenbahn	Eßling Schule 391, Wien	0,42 km/0,53 km
Supermarkt	Lidl	0,31 km/0,52 km
Tankstelle	Avanti Eßlinger Hauptstraße 32, 1220 Wien	0,53 km/0,76 km
Tierarzt	Tierarztzentrum Essling - Dipl-TA D... Colerusgasse 32/5, 1220 Wien	0,40 km/0,52 km
Trafik	Trafik Josef Sagmeister Eßlinger Hauptstraße 67, 1220 Wien	0,24 km/0,43 km
U-Bahn	Seestadt U2, Wien	1,79 km/0,00 km
Volksschule	VS Viktor-Wittner-Gasse 50 Viktor-Wittner-Gasse 50, 1220 Wien	0,28 km/0,36 km
Weinlokal	Zum Hopfbär e.U. Eßlinger Hauptstraße 104, 1220 Wien	0,45 km/0,59 km
Zahnarzt	Dr. Bamer Johannes Eßlinger Hauptstraße 76, 1220 Wien	0,27 km/0,61 km
sonstige Bildung	RoboManiac GmbH Arztgasse 98, 1220 Wien	1,16 km/1,54 km
Ärztzentrum/Krankenhaus	Ärztzentrum Groß Enzersdorf Esslinggasse 7, 2301 Groß-Enzersdorf	2,14 km/2,43 km



Nahversorger (Bäckerei, Metzgerei, Supermarkt, Drogerie)

Ergebnisinterpretation - Distanznetz

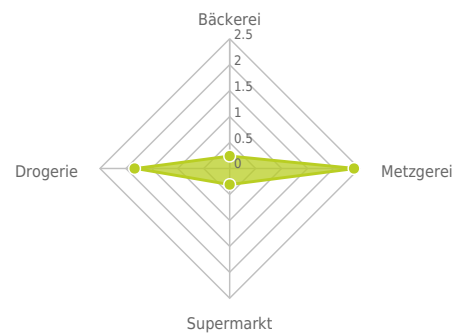
Das Distanznetz auf der rechten Seite gibt einen Überblick über die Entfernungen zur jeweils nächstgelegenen Einrichtung. Der Mittelpunkt markiert den Immobilienstandort. Je näher die Punkte beim Mittelpunkt liegen, desto geringer ist die Entfernung.

Ergebnisinterpretation - Balkendiagramm

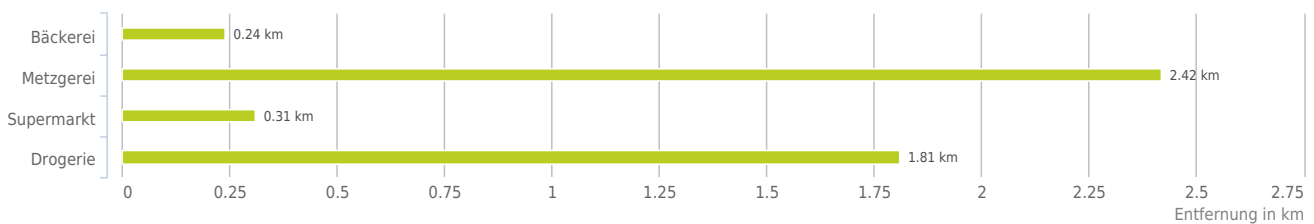
Untenstehende Kilometerangaben zeigen an wie weit der jeweils nächstgelegenen Nahversorger entfernt ist (in Städten Fußweg, am Land Autodistanz).



Distanzen zu Nahversorgern [km]



Distanzen zu den Nahversorgungseinrichtungen



bis 0,5 km:

- Bäckerei
- Supermarkt

0,6 bis 2 km:

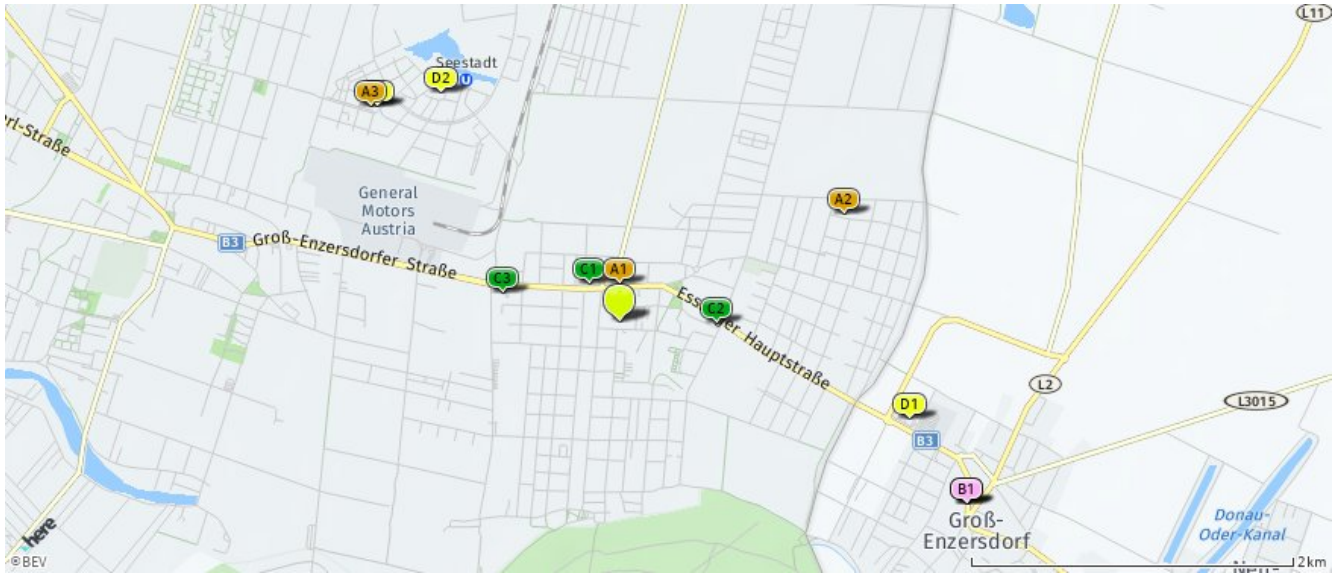
- Drogerie

über 2 km:

- Metzgerei: 2,4 km

Nahversorger (Bäckerei, Metzgerei, Supermarkt, Drogerie)

Der hellgrüne Punkt markiert den Immobilienstandort, die Nahversorger im Umkreis werden mit farblichen Pins angezeigt. Es werden pro Kategorie immer die drei nächstgelegenen Einrichtungen angezeigt und aufgelistet. Der Pin mit dem Zusatz „1“ zeigt immer die jeweilige Einrichtung mit der geringsten Entfernung zum Standort.



Bäckerei

- A1** Othmar Müller GmbH
Eßlinger Hauptstraße 73
1220 Wien
(0,24 km / 0,49 km)
(Luftlinie / Zu Fuß)
- A2** Robert Fibi KG
Greinzgasse 3-5/7
1220 Wien
(1,54 km / 1,98 km)
(Luftlinie / Zu Fuß)
- A3** Karl Riederich Gesellschaft
m.b.H. ...
Maria Tusch Straße 13/Top 2
1220 Wien
(2,04 km / 2,91 km)
(Luftlinie / Zu Fuß)

Metzgerei

- B1** Neumayer Gesellschaft
m.b.H.
Kirchenplatz 4
2301 Groß-Enzersdorf
(2,42 km / 2,76 km)
(Luftlinie / Zu Fuß)
- B2** Neumayer GesmbH
Kirchenplatz 4
2301 Groß-Enzersdorf
(2,42 km / 2,76 km)
(Luftlinie / Zu Fuß)

Supermarkt

- C1** Lidl
(0,31 km / 0,52 km)
(Luftlinie / Zu Fuß)
- C2** Billa
Eßlinger Hauptstraße 128
1220 Wien
(0,60 km / 0,75 km)
(Luftlinie / Zu Fuß)
- C3** Spar
Esslinger Hauptstraße 43986
1220 Wien
(0,75 km / 1,06 km)
(Luftlinie / Zu Fuß)

Drogerie

- D1** Bipa
Eurostraße 6
2301 Groß-Enzersdorf
(1,89 km / 2,15 km)
(Luftlinie / Zu Fuß)
- D2** dm
Lydia-Sicher-Gasse 1
122 Wien
(1,81 km / 2,63 km)
(Luftlinie / Zu Fuß)
- D3** Bipa
(2,01 km / 2,85 km)
(Luftlinie / Zu Fuß)

Herold Business Data ©

Nahversorger (Banken, Post, Tankstellen, Trafiken)

Ergebnisinterpretation - Distanznetz

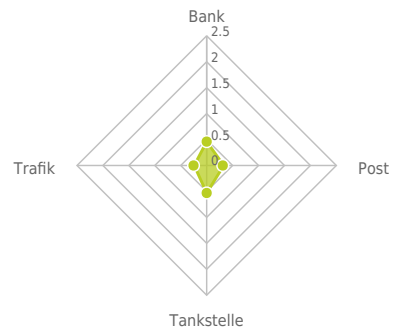
Das Distanznetz auf der rechten Seite gibt einen Überblick über die Entfernungen zur jeweils nächstgelegenen Einrichtung. Der Mittelpunkt markiert den Immobilienstandort. Je näher die Punkte beim Mittelpunkt liegen, desto geringer ist die Entfernung.

Ergebnisinterpretation - Balkendiagramm

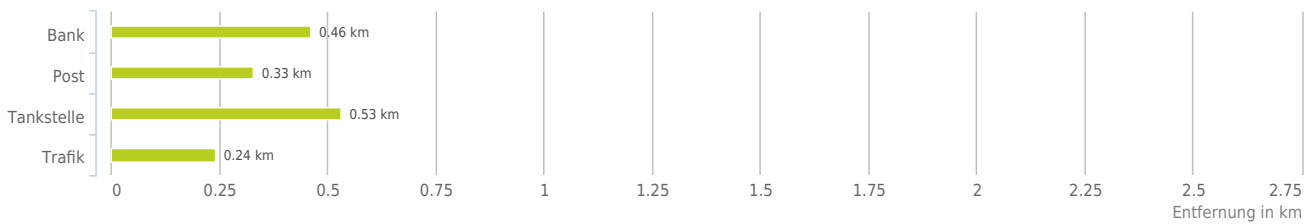
Untenstehende Kilometerangaben zeigen an wie weit der jeweils nächstgelegenen Nahversorger entfernt ist (in Städten Fußweg, am Land Autodistanz).



Distanzen zu Nahversorgern [km]



Distanzen zu den Nahversorgungseinrichtungen



bis 0,5 km:

- Bank
- Post
- Tankstelle
- Trafik

© IMMOSERVICE AUSTRIA

Nahversorger (Banken, Post, Tankstellen, Trafiken)

Der hellgrüne Punkt markiert den Immobilienstandort, die Nahversorger im Umkreis werden mit farblichen Pins angezeigt. Es werden pro Kategorie immer die drei nächstgelegenen Einrichtungen angezeigt und aufgelistet. Der Pin mit dem Zusatz „1“ zeigt immer die jeweilige Einrichtung mit der geringsten Entfernung zum Standort.



Bank

- A1** Volksbank
Gartenheimstraße 9
1220 Wien
(0,46 km / 0,62 km)
(Luftlinie / Zu Fuß)
- A2** Bank Austria
Groß-Enzersdorfer Straße 3
1220 Wien
(2,46 km / 2,73 km)
(Luftlinie / Zu Fuß)
- A3** Erste Bank
(2,00 km / 2,78 km)
(Luftlinie / Zu Fuß)

Post

- B1** Post 1322 Wien-Eßling
Eßlinger Hauptstraße 84-86
1220 Wien
(0,33 km / 0,49 km)
(Luftlinie / Zu Fuß)
- B2** Post
(1,99 km / 2,84 km)
(Luftlinie / Zu Fuß)
- B3** Post DPD Pickup Paketshop
Maria-Tusch-Straße 11
1220 Wien
(2,06 km / 2,94 km)
(Luftlinie / Zu Fuß)

Tankstelle

- C1** Avanti
Eßlinger Hauptstraße 32
1220 Wien
(0,53 km / 0,76 km)
(Luftlinie / Zu Fuß)
- C2** Shell
Seestadtstraße 6
1220 Wien
(1,25 km / 1,74 km)
(Luftlinie / Zu Fuß)
- C3** JET
Wiener Straße 26
2301 Groß-Enzersdorf
(1,83 km / 2,02 km)
(Luftlinie / Zu Fuß)

Trafik

- D1** Trafik Josef Sagmeister
Eßlinger Hauptstraße 67
1220 Wien
(0,24 km / 0,43 km)
(Luftlinie / Zu Fuß)
- D2** Trafik Josef Sagmeister
Eßlinger Hauptstraße 73
1220 Wien
(0,24 km / 0,49 km)
(Luftlinie / Zu Fuß)
- D3** Trafik Regina Pribil
Eßlinger Hauptstraße 5
1220 Wien
(0,77 km / 1,01 km)
(Luftlinie / Zu Fuß)

Herold Business Data ©

Gastronomie und Ausgehen

Ergebnisinterpretation - Distanznetz

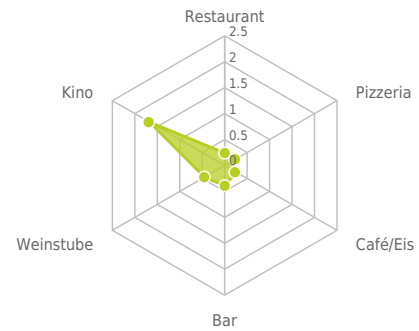
Das Distanznetz auf der rechten Seite gibt einen Überblick über die Entfernungen zur jeweils nächstgelegenen Einrichtung. Der Mittelpunkt markiert den Immobilienstandort. Je näher die Punkte beim Mittelpunkt liegen, desto geringer ist die Entfernung.

Ergebnisinterpretation - Balkendiagramm

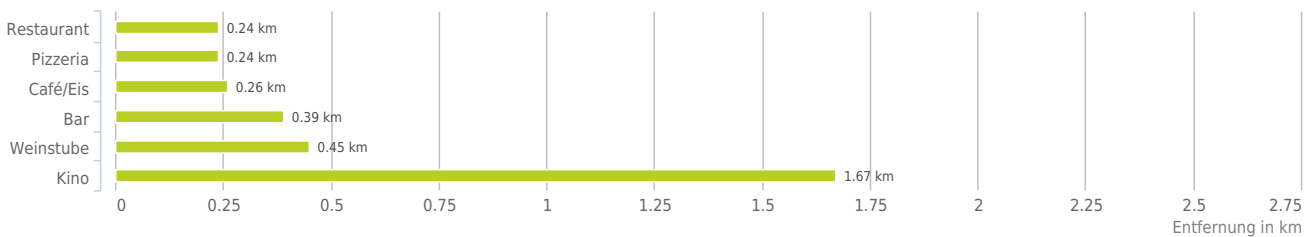
Untenstehende Kilometerangaben zeigen an wie weit die jeweils nächstgelegene Einrichtung entfernt ist (in Städten Fußweg, am Land Autodistanz).



Distanzen zu Ausgehenrichtungen [km]



Distanzen zu den Ausgehenrichtungen



bis 0,5 km:

- Restaurant
- Pizza/Snack
- Café/Eis
- Bar/Lokal
- Weinlokal

0,6 bis 2 km:

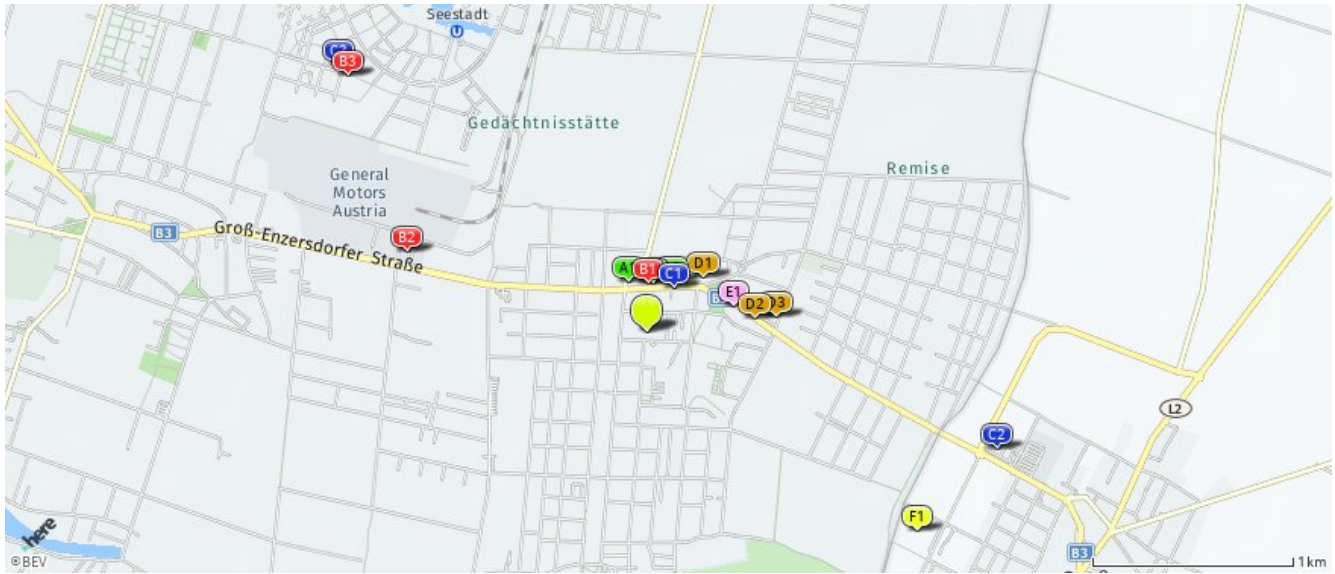
- Kino

über 2 km:

- Gasthaus: >5 km

Gastronomie und Ausgehen

Der hellgrüne Punkt markiert den Immobilienstandort, die Einrichtungen im Umkreis werden mit farblichen Pins angezeigt. Es werden pro Kategorie immer die drei nächstgelegenen Einrichtungen angezeigt und aufgelistet. Der Pin mit dem Zusatz „1“ zeigt immer die jeweilige Einrichtung mit der geringsten Entfernung zum Standort.



Restaurant

- A1** Queen Eßling
Eßlinger Hauptstraße 63
1220 Wien
(0,26 km / 0,41 km)
(Luftline / Zu Fuß)
- A2** Yu Yu
Eßlinger Hauptstraße 75
1220 Wien
(0,24 km / 0,52 km)
(Luftline / Zu Fuß)
- A3** Restaurant Schloß Eßling
(0,28 km / 0,61 km)
(Luftline / Zu Fuß)

Pizza/Snack

- B1** My Kebapizza
Eßlinger Hauptstraße 73
1220 Wien
(0,24 km / 0,50 km)
(Luftline / Zu Fuß)
- B2** McDonald's
Seestadtstraße 4
1220 Wien
(1,26 km / 1,77 km)
(Luftline / Zu Fuß)
- B3** See Crêpes
(1,96 km / 2,79 km)
(Luftline / Zu Fuß)

Café/Eis

- C1** Fredi's Cafe
Eßlinger Hauptstraße 76
1220
(0,26 km / 0,62 km)
(Luftline / Zu Fuß)
- C2** Aida
Eurostraße 4
2301
(1,84 km / 2,10 km)
(Luftline / Zu Fuß)
- C3** Leo der Seestadtbäcker
Maria-Tusch-Straße 13
1220
(2,03 km / 2,90 km)
(Luftline / Zu Fuß)

Bar/Lokal

- D1** Josef's Genießerei
Gartenheimstraße 1
1220 Wien
(0,39 km / 0,54 km)
(Luftline / Zu Fuß)
- D2** Fredi's Bar
Eßlinger Hauptstraße 120
1220 Wien
(0,54 km / 0,71 km)
(Luftline / Zu Fuß)
- D3** Kaffeemühle
Eßlinger Hauptstraße 125
1220 Wien
(0,65 km / 0,79 km)
(Luftline / Zu Fuß)

Weinlokal

- E1** Zum Hopfbär e.U.
Eßlinger Hauptstraße 104
1220 Wien
(0,45 km / 0,59 km)
(Luftline / Zu Fuß)

Kino

- F1** Autokino Center Wien
Autokinostraße 2
2301 Groß-Enzersdorf
(1,67 km / 2,17 km)
(Luftline / Zu Fuß)

Herold Business Data ©

Ausbildung und Kinderbetreuung

Ergebnisinterpretation - Distanznetz

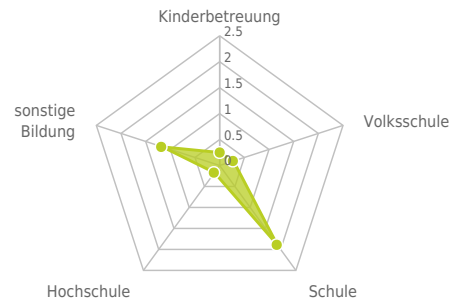
Das Distanznetz auf der rechten Seite gibt einen Überblick über die Entfernungen zur jeweils nächstgelegenen Einrichtung. Der Mittelpunkt markiert den Immobilienstandort. Je näher die Punkte beim Mittelpunkt liegen, desto geringer ist die Entfernung.

Ergebnisinterpretation - Balkendiagramm

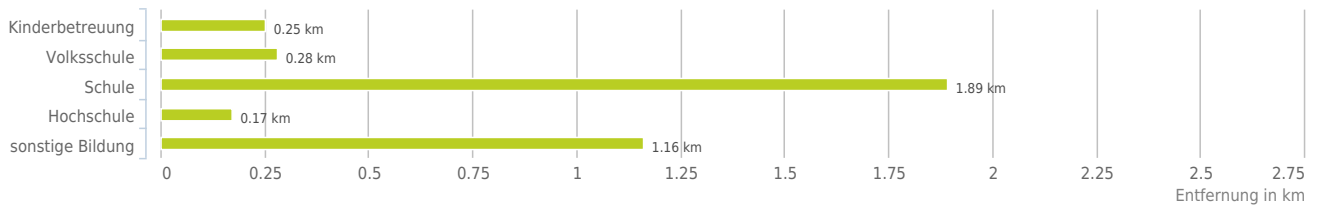
Untenstehende Kilometerangaben zeigen an wie weit die jeweils nächstgelegene Einrichtung entfernt ist (in Städten Fußweg, am Land Autodistanz).



Distanzen zu Bildungseinrichtungen [km]



Distanzen zu den Bildungseinrichtungen



bis 0,5 km:

- Kinderbetreuung
- Volksschule
- Hochschule

0,6 bis 2 km:

- sonstige Bildung

über 2 km:

- Schule: 2,2 km

Ausbildung und Kinderbetreuung

Der hellgrüne Punkt markiert den Immobilienstandort, die Bildungs- oder Kinderbetreuungseinrichtungen im Umkreis werden mit farblichen Pins angezeigt.

Es werden pro Kategorie immer die drei nächstgelegenen Einrichtungen angezeigt und aufgelistet.

Der Pin mit dem Zusatz „1“ zeigt immer die jeweilige Einrichtung mit der geringsten Entfernung zum Standort.



Kinderbetreuung

- A1** Kindergarten
Grosserweg 8
1220 Wien
(0,37 km / 0,40 km)
(Luftlinie / Zu Fuß)
- A2** Kindergarten
Eßlinger Hauptstraße 77
1220 Wien
(0,25 km / 0,54 km)
(Luftlinie / Zu Fuß)
- A3** Kindergarten
Eßlinger Hauptstraße 79
1220 Wien
(0,25 km / 0,57 km)
(Luftlinie / Zu Fuß)

Volksschule

- B1** VS Viktor-Wittner-Gasse
50
Viktor-Wittner-Gasse 50
1220 Wien
(0,28 km / 0,36 km)
(Luftlinie / Zu Fuß)
- B2** VS Eßlinger Hauptstraße 97
Eßlinger Hauptstraße 97
1220 Wien
(0,44 km / 0,53 km)
(Luftlinie / Zu Fuß)
- B3** VS Hannah-Arendt-Platz 8
Hannah-Arendt-Platz 8
1220 Wien
(1,88 km / 2,83 km)
(Luftlinie / Zu Fuß)

Schule

- C1** Expositur Groß-Enzersdorf
des BG Gä...
Freiherr-von-Smola-Straße 3
2301 Groß-Enzersdorf
(2,17 km / 2,59 km)
(Luftlinie / Zu Fuß)
- C2** BgBRg Maria-Trapp-Platz 5
Maria-Trapp-Platz 5
1220 Wien
(1,89 km / 2,85 km)
(Luftlinie / Zu Fuß)

Hochschule

- D1** BOKU - Außenstelle Essling
Schlachthammerstraße 86
1220 Wien
(0,17 km / 0,17 km)
(Luftlinie / Zu Fuß)
- D2** Versuchsgarten Essling
(0,26 km / 0,40 km)
(Luftlinie / Zu Fuß)
- D3** Privatuniversität Schloss
Seeburg
(1,47 km / 2,17 km)
(Luftlinie / Zu Fuß)

sonstige Bildung

- E1** RoboManiac GmbH
Arztgasse 98
1220 Wien
(1,16 km / 1,54 km)
(Luftlinie / Zu Fuß)
- Bildungsmanufaktur k@k
OG
Cankarstraße 21
1220 Wien
(1,57 km / 2,30 km)
(Luftlinie / Zu Fuß)
- Andreas Knafel OG
Sonnentallee 40
1220 Wien
(2,09 km / 2,88 km)
(Luftlinie / Zu Fuß)

Herold Business Data ©

Kunst und Kultur

Ergebnisinterpretation - Distanznetz

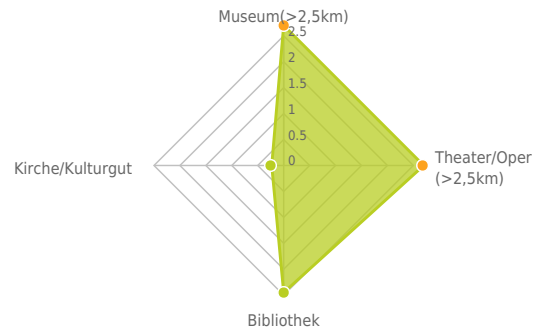
Das Distanznetz auf der rechten Seite gibt einen Überblick über die Entfernungen zur jeweils nächstgelegenen Einrichtung. Der Mittelpunkt markiert den Immobilienstandort. Je näher die Punkte beim Mittelpunkt liegen, desto geringer ist die Entfernung.

Ergebnisinterpretation - Balkendiagramm

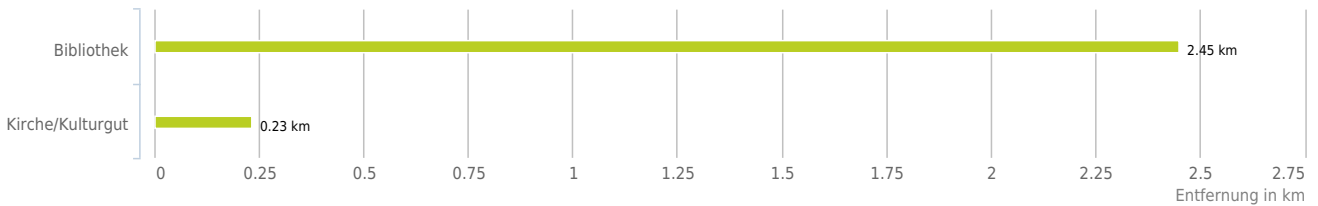
Untenstehende Kilometerangaben zeigen an wie weit die jeweils nächstgelegene Einrichtung entfernt ist (in Städten Fußweg, am Land Autodistanz).



Distanzen zu Kultureinrichtungen [km]



Distanzen zu den Kultureinrichtungen



bis 0,5 km:

- Kirche/Kulturgut

über 2 km:

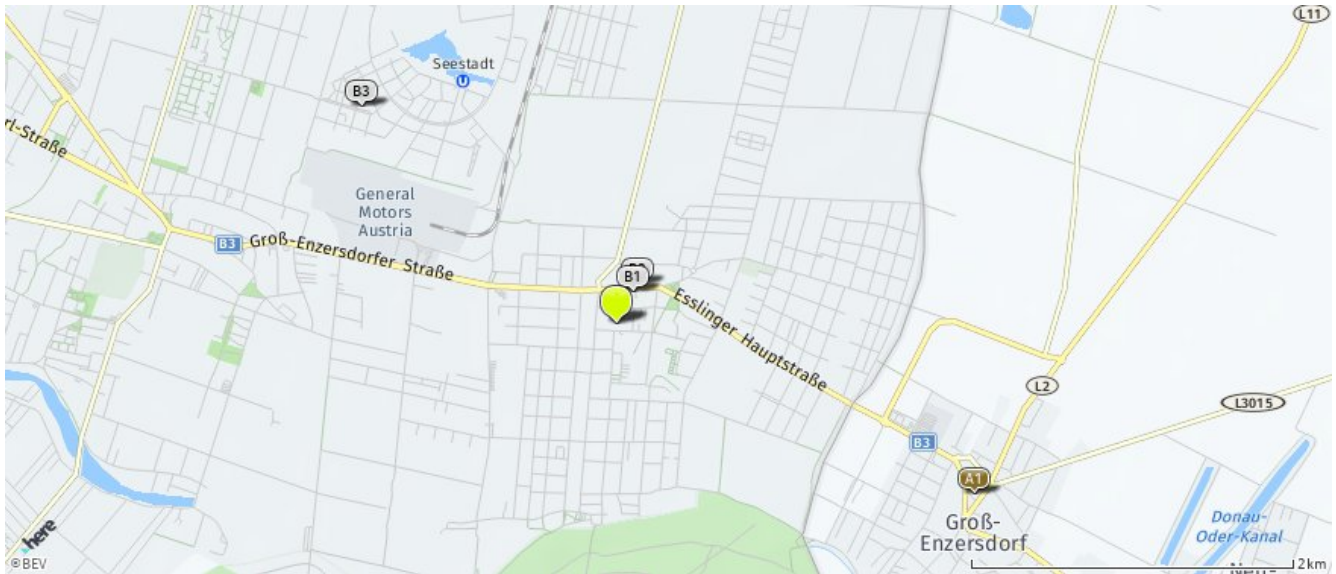
- Museum: >5 km
- Theater/Oper: >5 km
- Bibliothek: 2,4 km

Kunst und Kultur

Der hellgrüne Punkt markiert den Immobilienstandort, die Kunst- und Kultureinrichtungen im Umkreis werden mit farblichen Pins angezeigt.

Es werden pro Kategorie immer die drei nächstgelegenen Einrichtungen angezeigt und aufgelistet.

Der Pin mit dem Zusatz „1“ zeigt immer die jeweilige Einrichtung mit der geringsten Entfernung zum Standort.



Bibliothek

- A1** Kinderbücherei der Pfarre Groß-Enze...
Kirchenplatz 20
2301 Groß-Enzersdorf
(2,45 km / 2,71 km)
(Luftline / Zu Fuß)

Kirche/Kulturgut

- B1** Pfarrkirche Eßling
(0,23 km / 0,58 km)
(Luftline / Zu Fuß)
- B2** Schloss Essling
Eßlinger Hauptstraße 81-87
Wien
(0,28 km / 0,61 km)
(Luftline / Zu Fuß)
- B3** Kirche St. Edith Stein
(2,08 km / 2,95 km)
(Luftline / Zu Fuß)

Herold Business Data ©

Sport, Freizeit und Skigebiete

Ergebnisinterpretation - Distanznetz

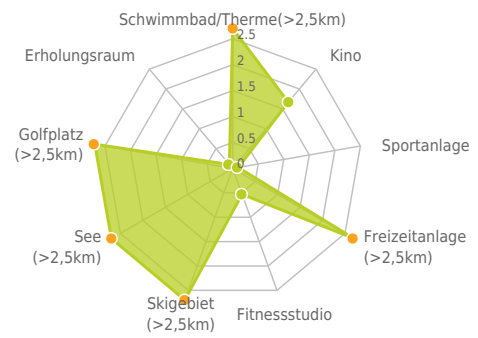
Das Distanznetz auf der rechten Seite gibt einen Überblick über die Entfernungen zur jeweils nächstgelegenen Einrichtung. Der Mittelpunkt markiert den Immobilienstandort. Je näher die Punkte beim Mittelpunkt liegen, desto geringer ist die Entfernung.

Ergebnisinterpretation - Balkendiagramm

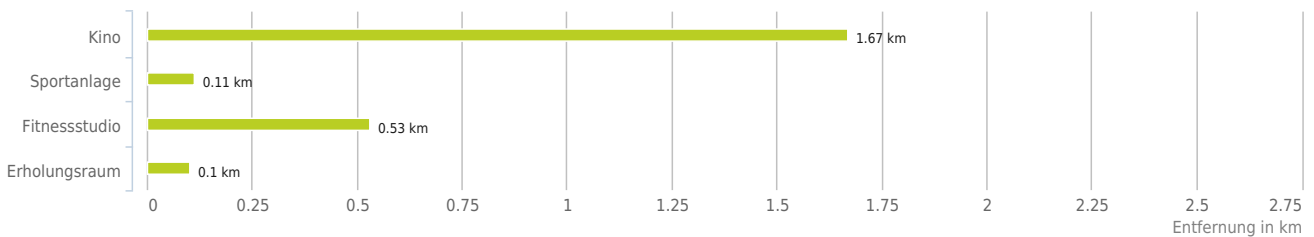
Untenstehende Kilometerangaben zeigen an wie weit die jeweils nächstgelegene Einrichtung entfernt ist (in Städten Fußweg, am Land Autodistanz).



Distanzen zu Freizeiteinrichtungen [km]



Distanzen zu den Freizeiteinrichtungen



bis 0,5 km:

- Sportanlage
- Fitnessstudio
- Erholungsraum

0,6 bis 2 km:

- Kino

über 2 km:

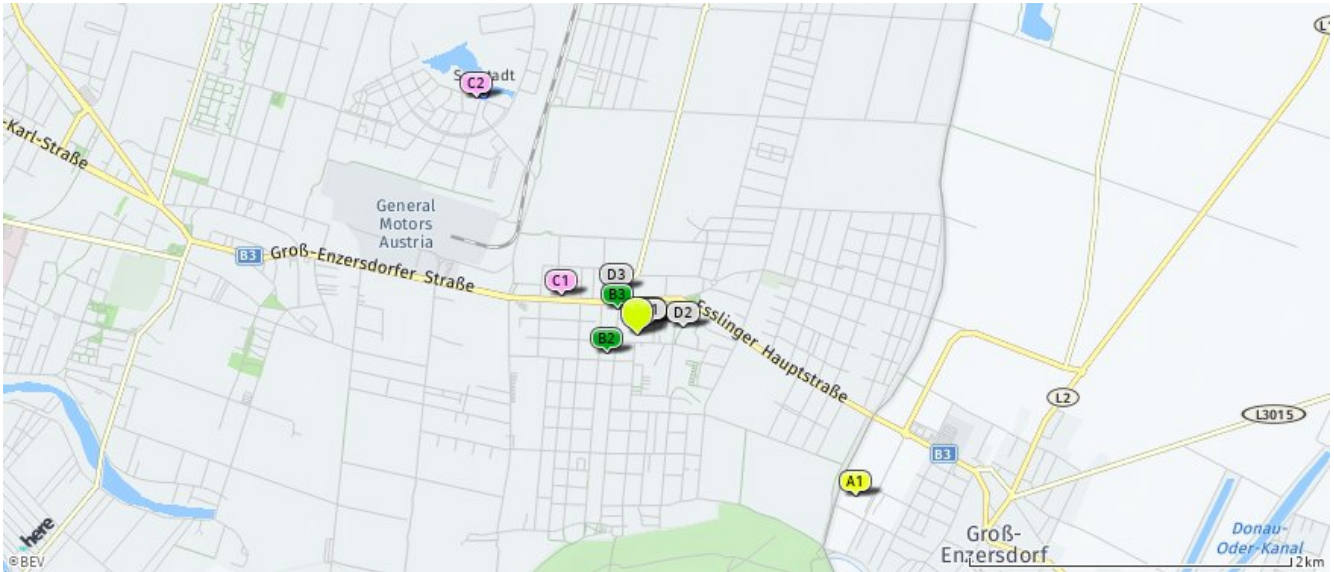
- Schwimmbad/Therme: >5 km
- Videothek: >5 km
- Freizeitanlage: >5 km
- Skilift: >5 km
- Golfplatz: >5 km
- See: >5 km

Sport, Freizeit und Skigebiete

Der hellgrüne Punkt markiert den Immobilienstandort, die Sport- und Freizeiteinrichtungen im Umkreis werden mit farblichen Pins angezeigt.

Es werden pro Kategorie immer die drei nächstgelegenen Einrichtungen angezeigt und aufgelistet.

Der Pin mit dem Zusatz „1“ zeigt immer die jeweilige Einrichtung mit der geringsten Entfernung zum Standort.



Kino

- A1** Autokino Center Wien
Autokinostraße 2
2301 Groß-Enzersdorf
(1,67 km / 2,17 km)
(Luftline / Zu Fuß)

Sportanlage

- B1** polysportiver Hartplatz
22., Colerusgasse 20
1220 Wien
(0,11 km / 0,29 km)
(Luftline / Zu Fuß)
- B2** 6 Freiplätze (Sand) davon 5 normal...
22., Viktor Wittnergasse 61
1220 Wien
(0,22 km / 0,30 km)
(Luftline / Zu Fuß)
- B3** 1 Rasenplatz, 1 Kunstrasenplatz, 1 ...
22., Kirschenallee 2-4
1220 Wien
(0,21 km / 0,32 km)
(Luftline / Zu Fuß)

Fitnessstudio

- C1** Johne Fitness GmbH
Eßlinger Hauptstraße 27-29
1220 Wien
(0,53 km / 0,75 km)
(Luftline / Zu Fuß)
- C2** GATE 9 Seestadt GmbH
Janis-Joplin-Promenade 26
1220 Wien
(1,77 km / 2,47 km)
(Luftline / Zu Fuß)

Erholungsraum

- D1** PA Colerusgasse
1220 Wien
(0,10 km / 0,21 km)
(Luftline / Zu Fuß)
- D2** PA Raphael-Donner-Allee
1220 Wien
(0,28 km / 0,35 km)
(Luftline / Zu Fuß)
- D3** PA Illnerstraße
1220 Wien
(0,32 km / 0,44 km)
(Luftline / Zu Fuß)

Herold Business Data ©

Ärzte

Ergebnisinterpretation - Distanznetz

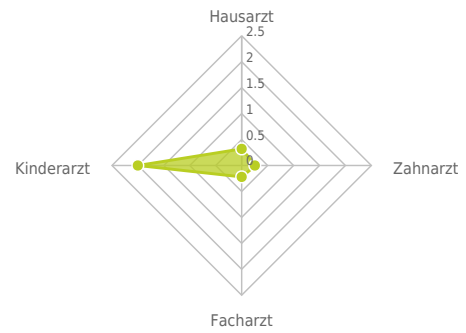
Das Distanznetz auf der rechten Seite gibt einen Überblick über die Entfernungen zur jeweils nächstgelegenen Einrichtung. Der Mittelpunkt markiert den Immobilienstandort. Je näher die Punkte beim Mittelpunkt liegen, desto geringer ist die Entfernung.

Ergebnisinterpretation - Balkendiagramm

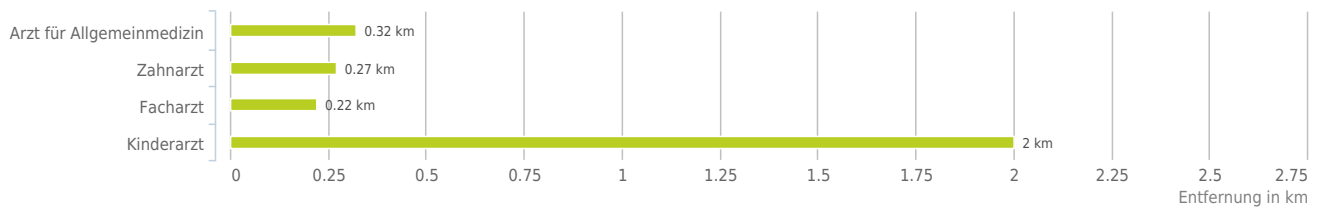
Untenstehende Kilometerangaben zeigen an wie weit die jeweils nächstgelegene Einrichtung entfernt ist (in Städten Fußweg, am Land Autodistanz).



Distanzen zu Ärzten [km]



Distanzen zu Ärzten



bis 0,5 km:

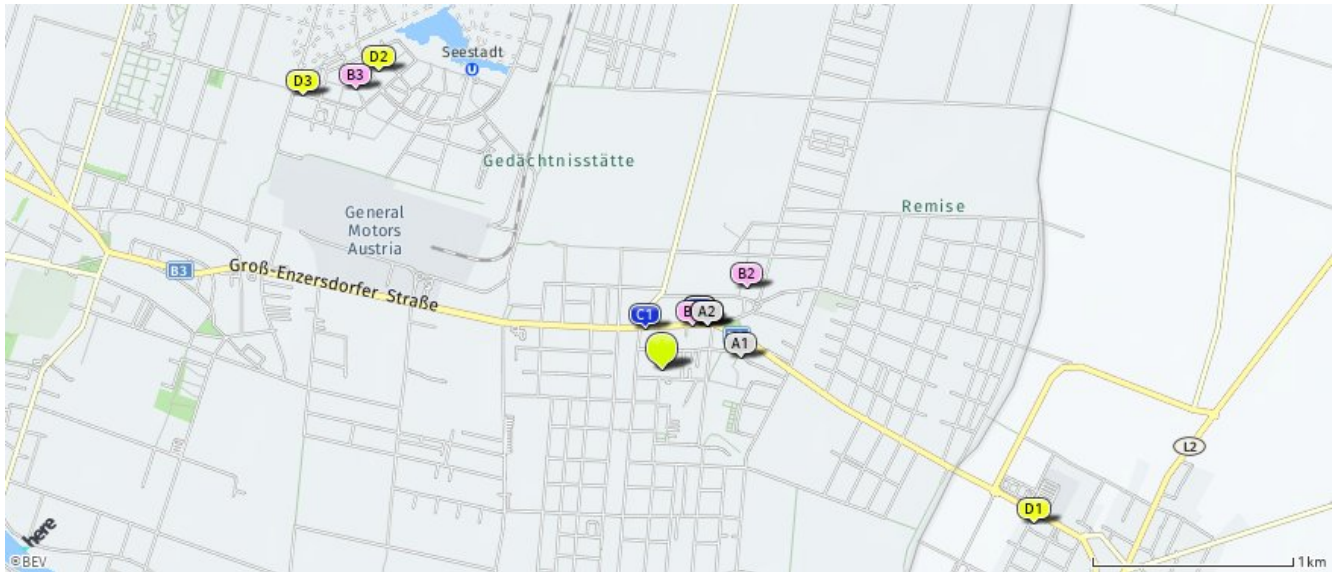
- Arzt für Allgemeinmedizin
- Zahnarzt
- Facharzt

über 2 km:

- Kinderarzt: 2,0 km

Ärzte

Der hellgrüne Punkt markiert den Immobilienstandort, die Arztpraxen im Umkreis werden mit farblichen Pins angezeigt. Es werden pro Kategorie immer die drei nächstgelegenen Einrichtungen angezeigt und aufgelistet. Der Pin mit dem Zusatz „1“ zeigt immer die jeweilige Einrichtung mit der geringsten Entfernung zum Standort.



Arzt für Allgemeinmedizin

- A1** Dr. Martha Böck
Colerusgasse 32/5/1
1220 Wien
(0,40 km / 0,52 km)
(Luftlinie / Zu Fuß)
- A2** Dr. Reza Valipour
Eßlinger Hauptstraße 84-86
1220 Wien
(0,32 km / 0,53 km)
(Luftlinie / Zu Fuß)
- A3** Dr. Sepideh Khalilzadeh
Moghaddam
Eßlinger Hauptstraße 84-86
1220 Wien
(0,32 km / 0,53 km)
(Luftlinie / Zu Fuß)

Zahnarzt

- B1** Dr. Bamer Johannes
Eßlinger Hauptstraße 76
1220 Wien
(0,27 km / 0,61 km)
(Luftlinie / Zu Fuß)
- B2** Dr. Schiedlbauer Andreas
Simonsgasse 25
1220 Wien
(0,59 km / 0,81 km)
(Luftlinie / Zu Fuß)
- B3** Dr. Schmuth Thomas
Schenk-Danzinger-Gasse 3
1220 Wien
(2,07 km / 2,91 km)
(Luftlinie / Zu Fuß)

Facharzt

- C1** Dr. Thomas Schuller
Eßlinger Hauptstraße 58
1220 Wien
(0,22 km / 0,41 km)
(Luftlinie / Zu Fuß)
- C2** Dr. Jinus Haslinger-
Akramian
Eßlinger Hauptstraße 89
1220 Wien
(0,31 km / 0,57 km)
(Luftlinie / Zu Fuß)
- C3** Dr. Ruckser Reinhard
Eßlinger Hauptstraße 89
1220 Wien
(0,31 km / 0,57 km)
(Luftlinie / Zu Fuß)

Kinderarzt

- D1** Dr. Martins da Cunha
Antonio
Prinz Eugen-Straße 1a
2301 Groß-Enzersdorf
(2,00 km / 2,24 km)
(Luftlinie / Zu Fuß)
- D2** Dr. Schulte Angela
Sonnenallee 38
1220 Wien
(2,05 km / 2,89 km)
(Luftlinie / Zu Fuß)
- D3** Dr. Zabaneh George
Maria-Tusch-Straße 2
1220 Wien
(2,26 km / 3,16 km)
(Luftlinie / Zu Fuß)

Herold Business Data ©

Medizinische Versorgung und Therapie

Ergebnisinterpretation - Distanznetz

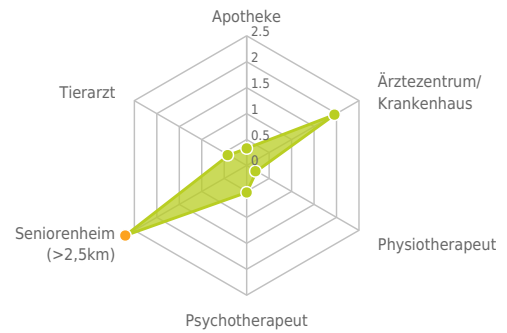
Das Distanznetz auf der rechten Seite gibt einen Überblick über die Entfernungen zur jeweils nächstgelegenen Einrichtung. Der Mittelpunkt markiert den Immobilienstandort. Je näher die Punkte beim Mittelpunkt liegen, desto geringer ist die Entfernung.

Ergebnisinterpretation - Balkendiagramm

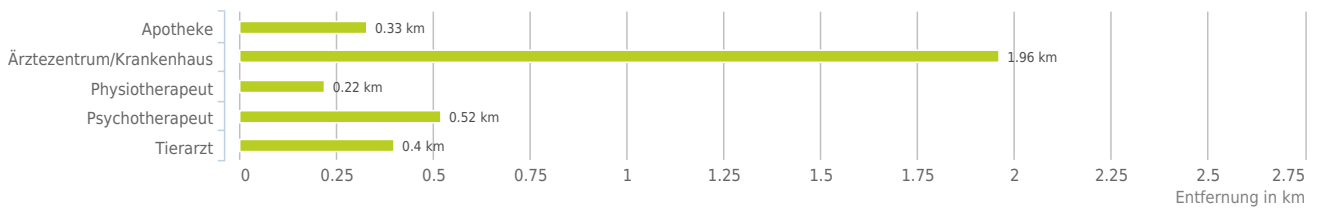
Untenstehende Kilometerangaben zeigen an wie weit die jeweils nächstgelegene Einrichtung entfernt ist (in Städten Fußweg, am Land Autodistanz).



Distanzen zu Gesundheitseinrichtungen [km]



Distanzen zu Gesundheitseinrichtungen



bis 0,5 km:

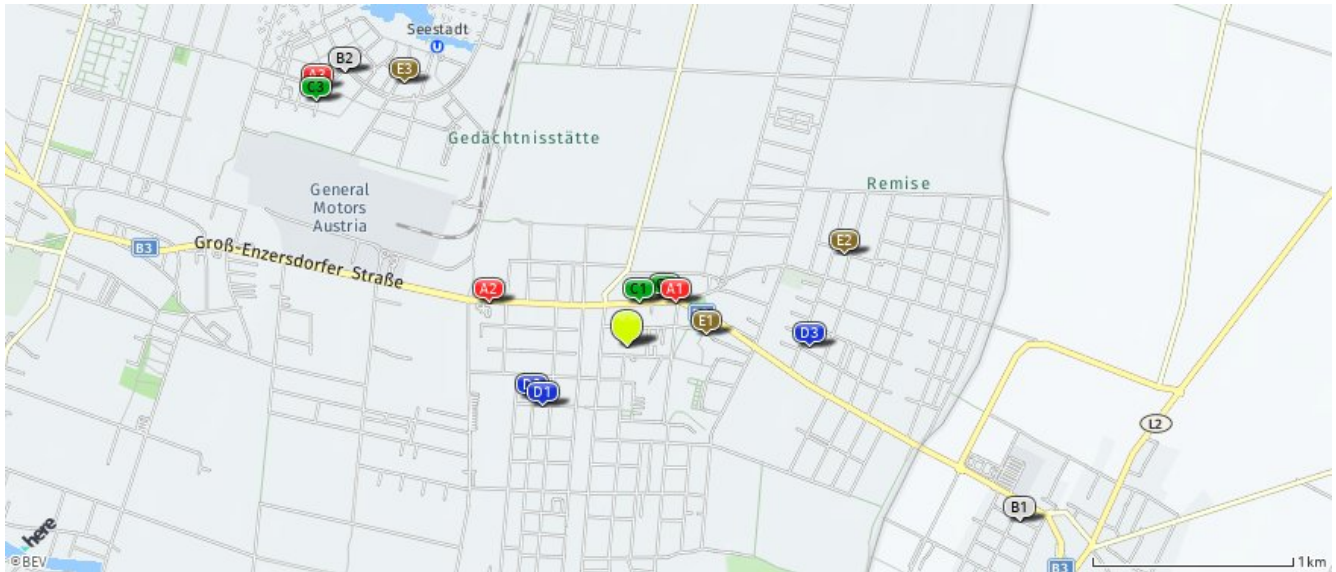
- Apotheke
- Physiotherapeut
- Psychotherapeut
- Tierarzt

über 2 km:

- Ärztezentrum/Krankenhaus: 2,1 km
- Seniorenheim: >5 km

Medizinische Versorgung und Therapie

Der hellgrüne Punkt markiert den Immobilienstandort, die Einrichtungen im Umkreis werden mit farblichen Pins angezeigt.
Es werden pro Kategorie immer die drei nächstgelegenen Einrichtungen angezeigt und aufgelistet.
Der Pin mit dem Zusatz „1“ zeigt immer die jeweilige Einrichtung mit der geringsten Entfernung zum Standort.



Apotheke

- A1** Raphael-Donner-Apotheke
Esslinger Hauptstraße 84-86
1220 Wien
(0,33 km / 0,49 km)
(Luftline / Zu Fuß)
- A2** Auwald-Apotheke
Eßlinger Hauptstraße 8
1220 Wien
(0,73 km / 0,97 km)
(Luftline / Zu Fuß)
- A3** Seestadt Apotheke
Maria-Tusch-Straße 12
1220 Wien
(2,01 km / 2,90 km)
(Luftline / Zu Fuß)

Ärztzentrum/Krankenhaus

- B1** Ärztenzentrum Groß
Enzersdorf
Esslinggasse 7
2301 Groß-Enzersdorf
(2,14 km / 2,43 km)
(Luftline / Zu Fuß)
- B2** Gesundheitszentrum
Seestadt
Maria-Tusch-Straße 18
1220 Wien
(1,96 km / 2,79 km)
(Luftline / Zu Fuß)

Physiotherapeut

- C1** Frau Wanda Dorffner
Esslinger Hauptstr. 70
1220 Wien
(0,22 km / 0,55 km)
(Luftline / Zu Fuß)
- C2** Frau Christiane Geisler
Esslinger Hauptstr. 89
1220 Wien
(0,31 km / 0,57 km)
(Luftline / Zu Fuß)
- C3** Frau Susanna Brauner
Hannah-Arendt-Platz 9
1220 Wien
(1,98 km / 2,94 km)
(Luftline / Zu Fuß)

Psychotherapeut

- D1** Michaela Skorecz
Duchekgasse 38
1220 Wien
(0,52 km / 0,67 km)
(Luftline / Zu Fuß)
- D2** Dipl.-Kfm. (FH) Roman Mört
Löwensteinstraße 14
1220 Wien
(0,54 km / 0,69 km)
(Luftline / Zu Fuß)
- D3** Gerhard Bauer
Tauschinskygasse 5
1220 Wien
(0,91 km / 1,14 km)
(Luftline / Zu Fuß)

Tierarzt

- E1** Tierarztzentrum Essling -
Dipl-TA D...
Colerusgasse 32/5
1220 Wien
(0,40 km / 0,52 km)
(Luftline / Zu Fuß)
- E2** Dipl-TA Jutta Nehring
Waldheimstraße 32
1220 Wien
(1,17 km / 1,49 km)
(Luftline / Zu Fuß)
- E3** Tierarztzentrum Seepark
Beatrix-Kempf-Gasse 1/2/1
1220 Wien
(1,73 km / 2,58 km)
(Luftline / Zu Fuß)

Herold Business Data ©

Öffentlicher Nahverkehr

Ergebnisinterpretation - Distanznetz

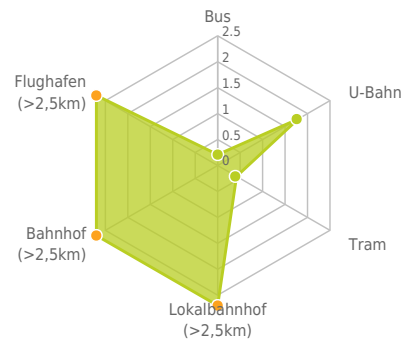
Das Distanznetz auf der rechten Seite gibt einen Überblick über die Entfernungen zur jeweils nächstgelegenen Einrichtung. Der Mittelpunkt markiert den Immobilienstandort. Je näher die Punkte beim Mittelpunkt liegen, desto geringer ist die Entfernung.

Ergebnisinterpretation - Balkendiagramm

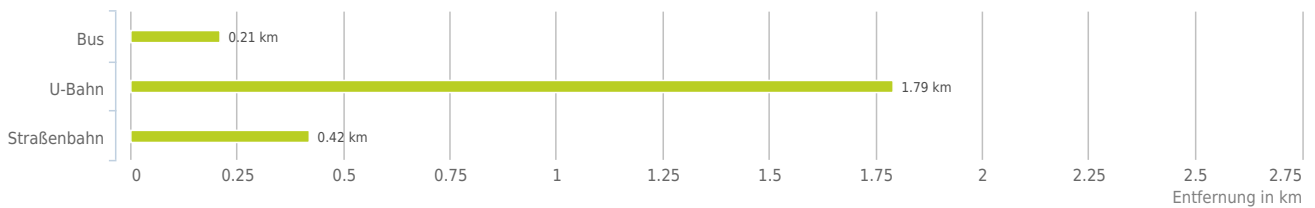
Untenstehende Kilometerangaben zeigen an wie weit die jeweils nächstgelegene Einrichtung entfernt ist (in Städten Fußweg, am Land Autodistanz).



Distanzen zum öffentlichen Verkehr [km]



Distanzen zu Einrichtungen des öffentlichen Verkehrs



bis 0,5 km:

- Bus
- Straßenbahn

0,6 bis 2 km:

- U-Bahn

über 2 km:

- Lokalbahn: >5 km
- Bahnhof: >5 km
- Flughafen: >5 km

Öffentlicher Nahverkehr

Der hellgrüne Punkt markiert den Immobilienstandort, die Verkehrsmittel im Umkreis werden mit farblichen Pins angezeigt. Es werden pro Kategorie immer die drei nächstgelegenen Einrichtungen angezeigt und aufgelistet. Der Pin mit dem Zusatz „1“ zeigt immer die jeweilige Einrichtung mit der geringsten Entfernung zum Standort.



Bus

- A1** Schlachthammerstraße
88B
Wien
(0,23 km / 0,25 km)
(Luftlinie / Zu Fuß)
- A2** Viktor-Wittner-Gasse
98A
Wien
(0,22 km / 0,27 km)
(Luftlinie / Zu Fuß)
- A3** Kirschenallee
98A
Wien
(0,21 km / 0,33 km)
(Luftlinie / Zu Fuß)

U-Bahn

- Seestadt
U2
Wien
(1,79 km / 0,00 km)
(Luftlinie / Zu Fuß)

Straßenbahn

- C1** Eßling Schule
391
Wien
(0,42 km / 0,53 km)
(Luftlinie / Zu Fuß)
- C2** Flugfeldstraße
391
Wien
(1,27 km / 1,52 km)
(Luftlinie / Zu Fuß)
- C3** General-Motors-Werk
7552
Wien
(1,48 km / 1,82 km)
(Luftlinie / Zu Fuß)

Herold Business Data ©

Grünflächen und Erholungsräume

Erklärung

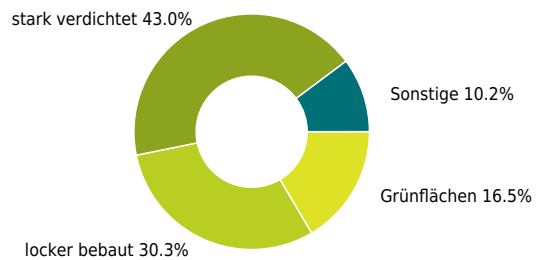
Grünflächen und Erholungsräume umfassen Wälder, Wiesen und Seen genauso wie innerstädtische Grünanlagen. Ländliche Gemeinden weisen in der Regel deutlich höhere Grünflächenanteile und Erholungsräume auf.

Ergebnis

Mit einem Grünflächenanteil von 16,5% bietet "Eßling" eine hohe Freizeitqualität in der Natur.



Grünflächenanteil



Grünflächenanteil

