

Kapellenstraße  
STROMLEITUNG  
GAP(S)

ESG  
KO

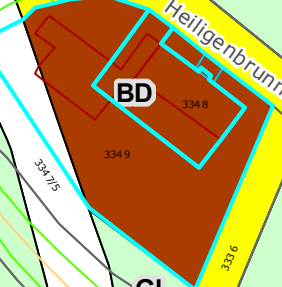
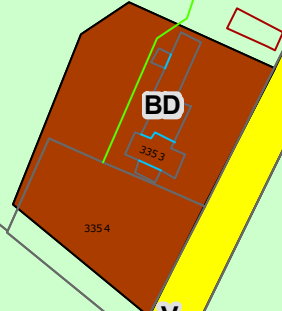
B  
B 56

B56

L  
L 248

L248

B56a



GI

W

GI

W

B  
B 56

GI

W

GI

Gf  
GI

GI

335.2/2

335.1

GI

334.7/4

V

L  
L 248

BD

334.9

GI

333.5/2

GI

L248

335.6/1

335.7

GI

Gf


Datengrundlage: Land Burgenland - GIS-Koordination | BEV (DKM - Stichtag: 1.4.2024) | GeomaGIS | OpenStreetMap-Mitwirkende



Land Burgenland  
Abteilung 2 - GIS Koordination  
Europaplatz 1, 7000 Eisenstadt  
post.a2-gis@bgld.gv.at

Datenauszug

Erstellt am:  
03.12.2024



1:2.000

Papierformat: A4

Keine Rechtsauskunft, kein Gewähr für Aktualität und Vollständigkeit

