

# Lage-Exposé



# Inhalt:

LAGEIMMO - Lageprofil .....	B 03
Nahversorger (Bäckerei, Metzgerei, Supermarkt, Drogerie) .....	B 04
Nahversorger (Banken, Post, Tankstellen, Trafiken) .....	B 05
Gastronomie und Ausgehen .....	B 06
Ausbildung und Kinderbetreuung .....	B 07
Kunst und Kultur .....	B 08
Sport, Freizeit und Skigebiete .....	B 09
Ärzte .....	B 10
Medizinische Versorgung und Therapie .....	B 11
Öffentlicher Nahverkehr .....	B 12
Arbeitsplätze und Arbeitsplatzdichte .....	B 13
Grünflächen und Erholungsräume .....	B 14
Prognose Wertentwicklung .....	B 15
Haftungsausschluss .....	B 15

Nahversorger (Bäckerei, Metzgerei, Supermarkt, Drogerie)	- ■■■■ ■■■+
Nahversorger (Banken, Post, Tankstellen, Trafiken)	- ■■■■ ■■■+
Gastronomie und Ausgehen	- ■■■■ ■■■+
Ausbildung und Kinderbetreuung	- ■■■■ ■■■+
Kunst und Kultur	- ■■■■ ■■■+
Sport, Freizeit und Skigebiete	- ■■■■ ■■■+
Ärzte	- ■■■■ ■■■+
Medizinische Versorgung und Therapie	- ■■■■ ■■■+
Öffentlicher Nahverkehr	- ■■■■ ■■■+
Arbeitsplätze und Arbeitsplatzdichte	- ■■■■ ■■■+
Grünflächen und Erholungsräume	- ■■■■ ■■■+
Prognose Wertentwicklung	- ■■■■ ■■■+

## Ergebnisinterpretation - Distanznetz

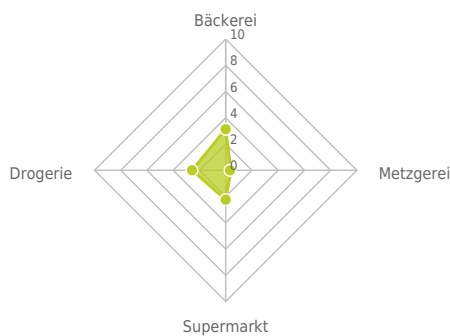
Das Distanznetz auf der rechten Seite gibt einen Überblick über die Entfernungen zur jeweils nächstgelegenen Einrichtung. Der Mittelpunkt markiert den Immobilienstandort. Je näher die Punkte beim Mittelpunkt liegen, desto geringer ist die Entfernung.

## Ergebnisinterpretation - Balkendiagramm

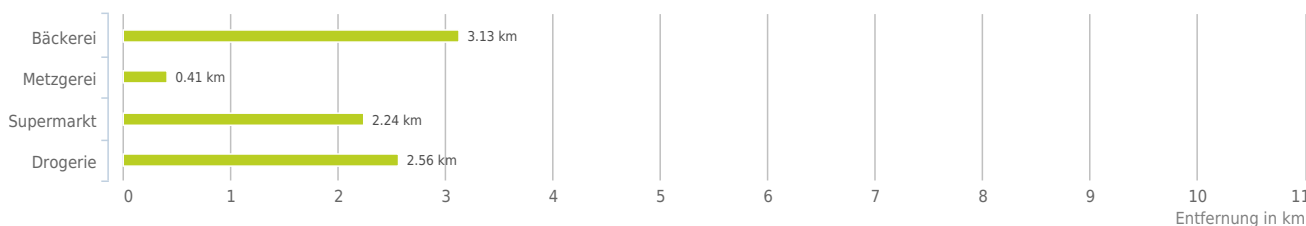
Untenstehende Kilometerangaben zeigen an wie weit der jeweils nächstgelegenen Nahversorger entfernt ist (in Städten Fußweg, am Land Autodistanz).



Distanzen zu Nahversorgern [km]



## Distanzen zu den Nahversorgungseinrichtungen



### bis 0,5 km:

- Metzgerei

### über 2 km:

- Bäckerei: 3,5 km
- Supermarkt: 2,2 km
- Drogerie: 2,6 km

## Ergebnisinterpretation - Distanznetz

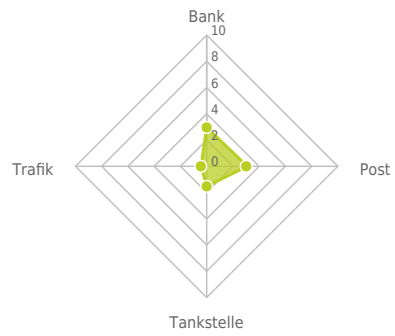
Das Distanznetz auf der rechten Seite gibt einen Überblick über die Entfernungen zur jeweils nächstgelegenen Einrichtung. Der Mittelpunkt markiert den Immobilienstandort. Je näher die Punkte beim Mittelpunkt liegen, desto geringer ist die Entfernung.

## Ergebnisinterpretation - Balkendiagramm

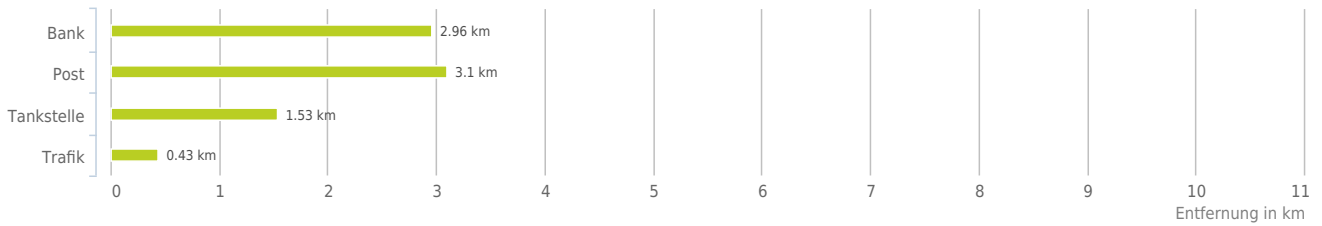
Untenstehende Kilometerangaben zeigen an wie weit der jeweils nächstgelegenen Nahversorger entfernt ist (in Städten Fußweg, am Land Autodistanz).



Distanzen zu Nahversorgern [km]



## Distanzen zu den Nahversorgungseinrichtungen



### bis 0,5 km:

- Trafik

### über 2 km:

- Bank: 3,4 km
- Post: 3,3 km
- Tankstelle: 2,1 km

Ergebnisinterpretation - Distanznetz

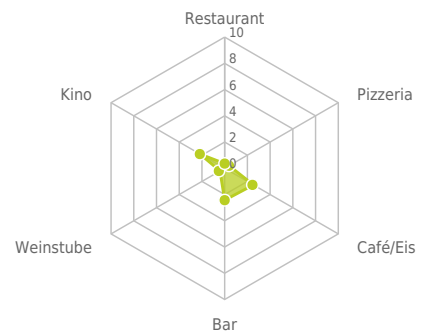
Das Distanznetz auf der rechten Seite gibt einen Überblick über die Entfernungen zur jeweils nächstgelegenen Einrichtung. Der Mittelpunkt markiert den Immobilienstandort. Je näher die Punkte beim Mittelpunkt liegen, desto geringer ist die Entfernung.

Ergebnisinterpretation - Balkendiagramm

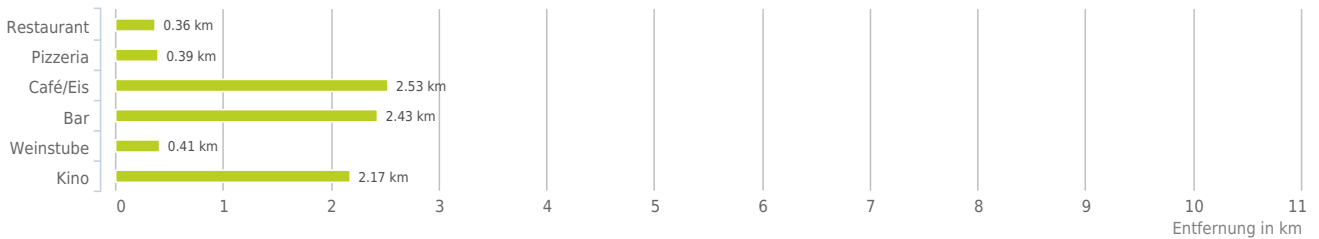
Untenstehende Kilometerangaben zeigen an wie weit die jeweils nächstgelegene Einrichtung entfernt ist (in Städten Fußweg, am Land Autodistanz).



Distanzen zu Ausgheinrichtungen [km]



Distanzen zu den Ausgheinrichtungen



bis 0,5 km:

- Restaurant
- Pizza/Snack
- Weinlokal

über 2 km:

- Gasthaus: >5 km
- Café/Eis: 2,5 km
- Bar/Lokal: 2,4 km
- Kino: 2,2 km

© IMMOSERVICE AUSTRIA

Ergebnisinterpretation - Distanznetz

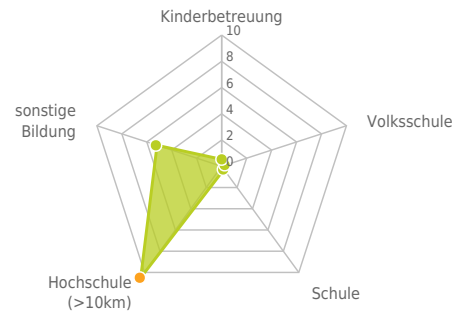
Das Distanznetz auf der rechten Seite gibt einen Überblick über die Entfernungen zur jeweils nächstgelegenen Einrichtung. Der Mittelpunkt markiert den Immobilienstandort. Je näher die Punkte beim Mittelpunkt liegen, desto geringer ist die Entfernung.

Ergebnisinterpretation - Balkendiagramm

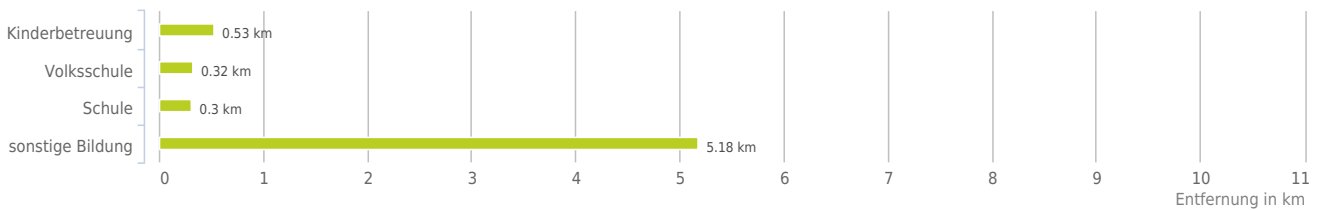
Untenstehende Kilometerangaben zeigen an wie weit die jeweils nächstgelegene Einrichtung entfernt ist (in Städten Fußweg, am Land Autodistanz).



Distanzen zu Bildungseinrichtungen [km]



Distanzen zu den Bildungseinrichtungen



bis 0,5 km:

- Kinderbetreuung
- Volksschule
- Schule

über 2 km:

- Hochschule: >5 km
- sonstige Bildung: 5,2 km

© IMMOSERVICE AUSTRIA

Ergebnisinterpretation - Distanznetz

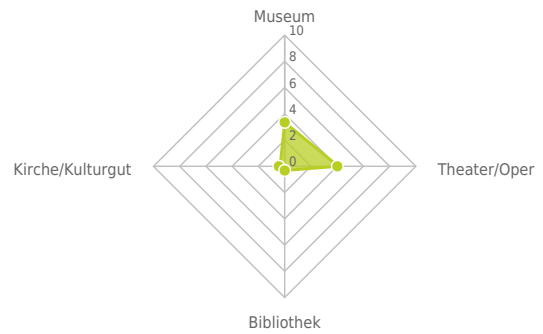
Das Distanznetz auf der rechten Seite gibt einen Überblick über die Entfernungen zur jeweils nächstgelegenen Einrichtung. Der Mittelpunkt markiert den Immobilienstandort. Je näher die Punkte beim Mittelpunkt liegen, desto geringer ist die Entfernung.

Ergebnisinterpretation - Balkendiagramm

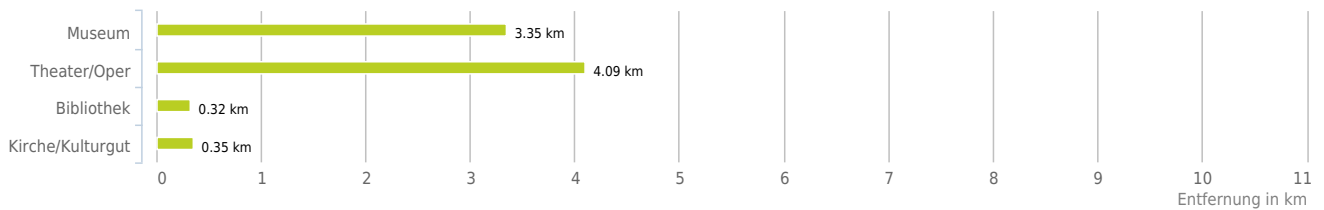
Untenstehende Kilometerangaben zeigen an wie weit die jeweils nächstgelegene Einrichtung entfernt ist (in Städten Fußweg, am Land Autodistanz).



Distanzen zu Kultureinrichtungen [km]



Distanzen zu den Kultureinrichtungen



bis 0,5 km:

- Bibliothek
- Kirche/Kulturgut

über 2 km:

- Museum: 3,4 km
- Theater/Oper: 4,1 km

© IMMOSERVICE AUSTRIA



Ergebnisinterpretation - Distanznetz

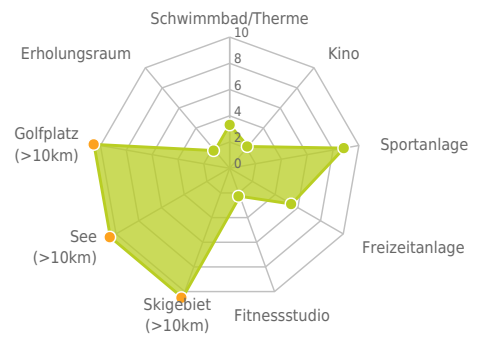
Das Distanznetz auf der rechten Seite gibt einen Überblick über die Entfernungen zur jeweils nächstgelegenen Einrichtung. Der Mittelpunkt markiert den Immobilienstandort. Je näher die Punkte beim Mittelpunkt liegen, desto geringer ist die Entfernung.

Ergebnisinterpretation - Balkendiagramm

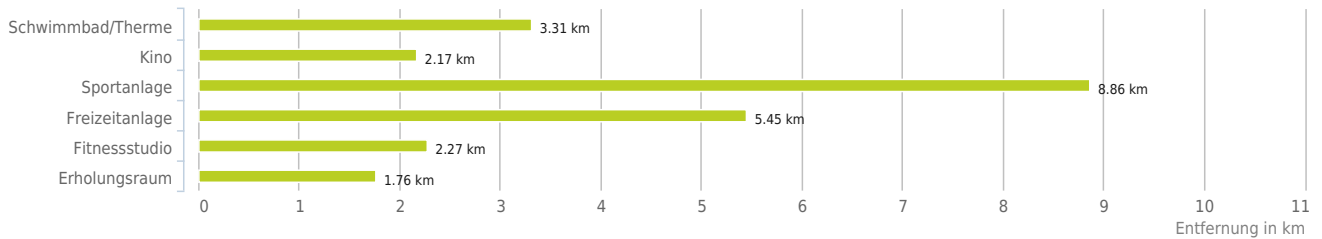
Untenstehende Kilometerangaben zeigen an wie weit die jeweils nächstgelegene Einrichtung entfernt ist (in Städten Fußweg, am Land Autodistanz).



Distanzen zu Freizeiteinrichtungen [km]



Distanzen zu den Freizeiteinrichtungen



0,6 bis 2 km:

- Erholungsraum

über 2 km:

- Schwimmbad/Therme: 3,3 km
- Kino: 2,2 km
- Videothek: >5 km
- Sportanlage: 8,9 km
- Freizeitanlage: 5,5 km
- Fitnessstudio: 2,3 km
- Skilift: >5 km
- Golfplatz: >5 km
- See: >5 km

© IMMOSERVICE AUSTRIA

Ergebnisinterpretation - Distanznetz

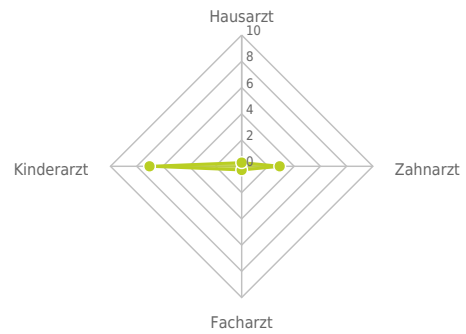
Das Distanznetz auf der rechten Seite gibt einen Überblick über die Entfernungen zur jeweils nächstgelegenen Einrichtung. Der Mittelpunkt markiert den Immobilienstandort. Je näher die Punkte beim Mittelpunkt liegen, desto geringer ist die Entfernung.

Ergebnisinterpretation - Balkendiagramm

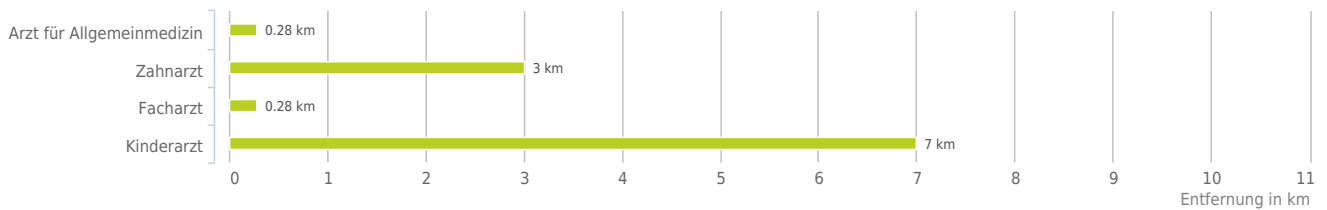
Untenstehende Kilometerangaben zeigen an wie weit die jeweils nächstgelegene Einrichtung entfernt ist (in Städten Fußweg, am Land Autodistanz).



Distanzen zu Ärzten [km]



Distanzen zu Ärzten



bis 0,5 km:

- Arzt für Allgemeinmedizin
- Facharzt

über 2 km:

- Zahnarzt: 3,0 km
- Kinderarzt: 7,0 km

© IMMOSERVICE AUSTRIA

**Ergebnisinterpretation - Distanznetz**

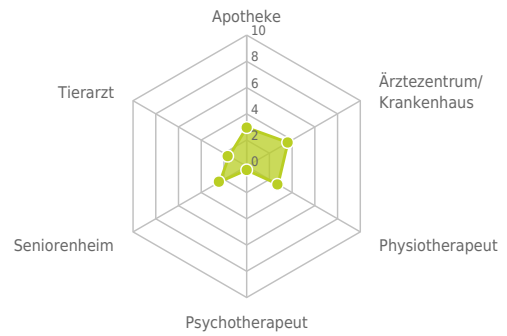
Das Distanznetz auf der rechten Seite gibt einen Überblick über die Entfernungen zur jeweils nächstgelegenen Einrichtung. Der Mittelpunkt markiert den Immobilienstandort. Je näher die Punkte beim Mittelpunkt liegen, desto geringer ist die Entfernung.

**Ergebnisinterpretation - Balkendiagramm**

Untenstehende Kilometerangaben zeigen an wie weit die jeweils nächstgelegene Einrichtung entfernt ist (in Städten Fußweg, am Land Autodistanz).



Distanzen zu Gesundheitseinrichtungen [km]



**Distanzen zu Gesundheitseinrichtungen**



**bis 0,5 km:**

- Psychotherapeut

**0,6 bis 2 km:**

- Tierarzt

**über 2 km:**

- Apotheke: 4,3 km
- Ärztezentrum/Krankenhaus: 3,6 km
- Physiotherapeut: 2,8 km
- Seniorenheim: 2,3 km

© IMMOSERVICE AUSTRIA

## Ergebnisinterpretation - Distanznetz

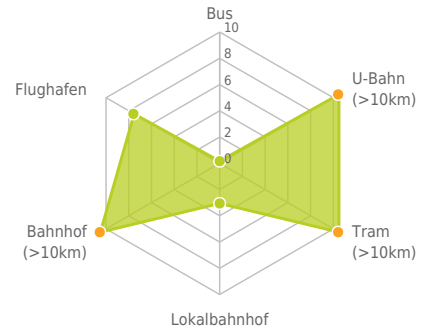
Das Distanznetz auf der rechten Seite gibt einen Überblick über die Entfernungen zur jeweils nächstgelegenen Einrichtung. Der Mittelpunkt markiert den Immobilienstandort. Je näher die Punkte beim Mittelpunkt liegen, desto geringer ist die Entfernung.

## Ergebnisinterpretation - Balkendiagramm

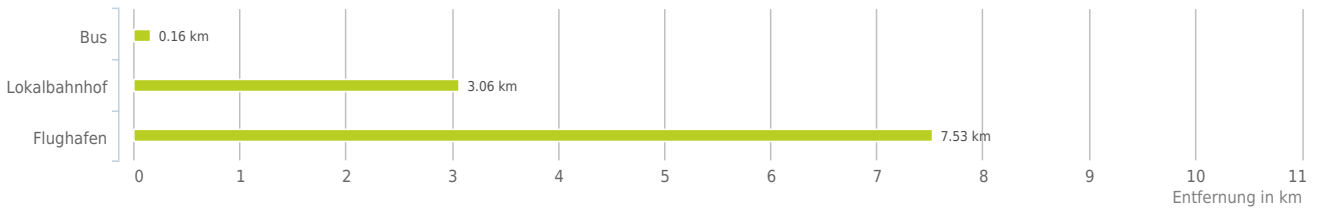
Untenstehende Kilometerangaben zeigen an wie weit die jeweils nächstgelegene Einrichtung entfernt ist (in Städten Fußweg, am Land Autodistanz).



Distanzen zum öffentlichen Verkehr [km]



## Distanzen zu Einrichtungen des öffentlichen Verkehrs



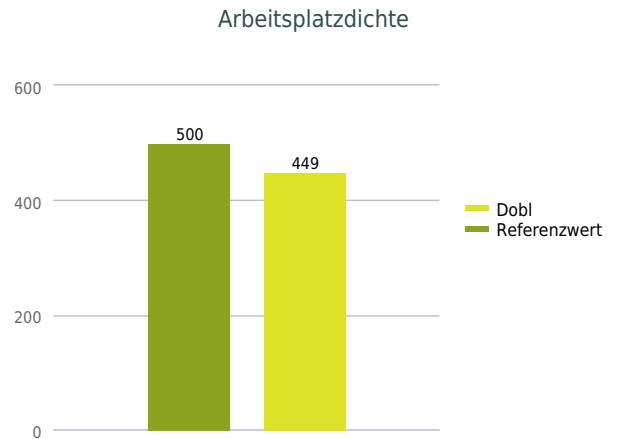
### bis 0,5 km:

- Bus

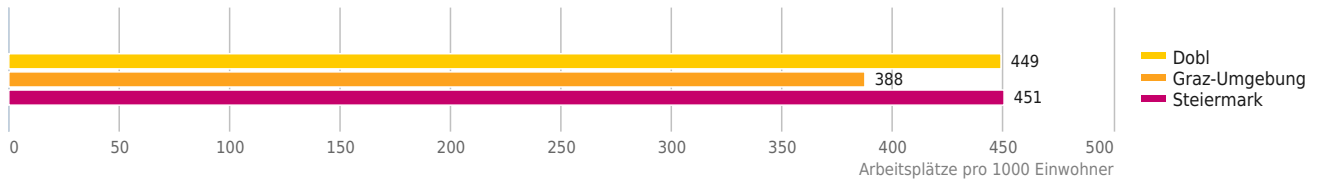
### über 2 km:

- U-Bahn: >5 km
- Straßenbahn: >5 km
- Lokalbahn: 3,1 km
- Bahnhof: >5 km
- Flughafen: 7,5 km

Die Arbeitsplatzdichte gibt Aufschluss darüber, wie viele Arbeitsplätze in der Stadt oder in der Gemeinde vorhanden sind. Eine Dichte von rund 500 Arbeitsplätzen je 1.000 Personen bedeutet ein ausgewogenes Verhältnis von Arbeitsplätzen und Wohnbevölkerung. Städte weisen in der Regel höhere Werte auf.



### Arbeitsplatzdichte



© IMMOSERVICE AUSTRIA



## Erklärung

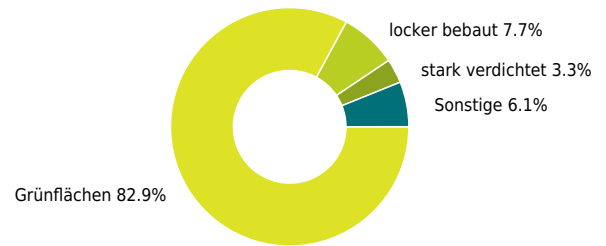
Grünflächen und Erholungsräume umfassen Wälder, Wiesen und Seen genauso wie innerstädtische Grünanlagen. Ländliche Gemeinden weisen in der Regel deutlich höhere Grünflächenanteile und Erholungsräume auf.

## Ergebnis

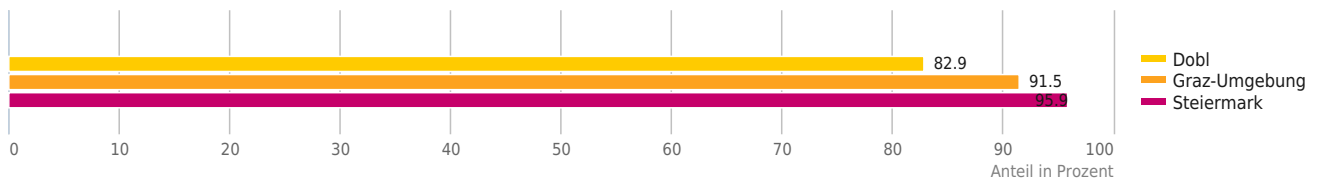
Mit einem Grünflächenanteil von 82,9% bietet "Dobl" eine hohe Freizeitqualität in der Natur.



### Grünflächenanteil



### Grünflächenanteil



© IMMOSERVICE AUSTRIA



## Erklärung

Die Prognose der Wertentwicklung von Immobilienstandorten beruht auf dem statistischen Zusammenhang zwischen den vom LAGEPROFI verwendeten Indikatoren und den zurückliegenden Preisentwicklungen auf Gemeindeebene. Alle verwendeten Indikatoren wurden mit Methoden der Geostatistik auf einen signifikanten Zusammenhang geprüft und ein positiver oder negativer Einfluss auf die Wertentwicklung ermittelt. Dadurch wurden Parameter identifiziert, welche die Wertentwicklung steuern. Diese wurden zusammen mit Expertenmeinungen in ein Gewichtungsmo­dell aufgenommen und schließlich ein Indexwert zwischen 0 und 10 für jede Raumeinheit errechnet. Relevante Einflussfaktoren auf die Wertentwicklung sind u. a. Bevölkerungsprognose, Bebauungsdichte, Akademikeranteil und Arbeitsplatzdichte.

## Ergebnis

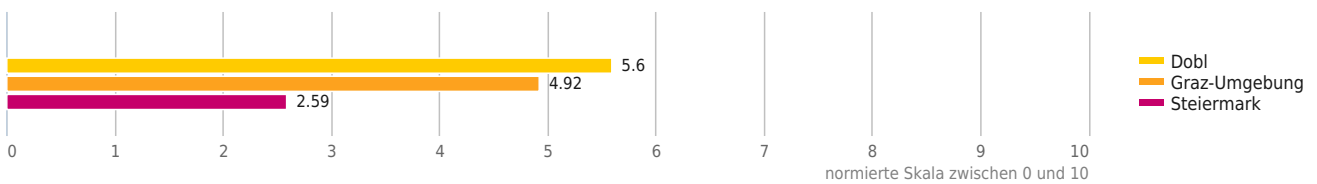
In "Dobl" ist mit einem Indexwert von 5,60 mit durchschnittlichen Preissteigerungen innerhalb der nächsten zwei Jahren zu rechnen.



## Prognose Wertentwicklung



## Wertsteigerungsindex



© IMMOSERVICE AUSTRIA

## Haftungsausschluss





Die Terra Immoservice Austria GmbH & Co KG ist bestrebt, die zur Verfügung gestellten Informationen, Daten (Daten von externen Datenquellen werden nicht auf Richtigkeit überprüft und es besteht kein Anspruch auf Vollständigkeit – z. Bsp. LAGEImmo), Grafiken, Auswertungen und Berechnungen (z. Bsp. RENDITEImmo) nach bestem Wissen und Gewissen aufzubereiten, darzustellen und aktuell zu halten und legt größten Wert auf die Qualität und Zuverlässigkeit Ihrer Immoservices.

Dennoch übernehmen weder die Terra Immoservice Austria GmbH & Co KG noch Kunden der Terra Immoservice Austria GmbH & Co KG Haftungen für Schäden, die sich aus der Weitergabe und Nutzung der angebotenen Informationen ergeben können, auch wenn diese auf die Nutzung und Weitergabe von allenfalls unvollständigen bzw. fehlerhaften Informationen zurückzuführen sind.

Die Terra Immoservice Austria GmbH & Co KG und die Kunden der Terra Immoservice Austria GmbH & Co KG übernehmen aus diesen Gründen keine Gewährleistung und/oder Haftung für die Quantität, Qualität oder Richtigkeit der gespeicherten oder übermittelten Inhalte (Daten und Informationen).

Verweise auf fremde Webseiten liegen außerhalb des Verantwortungsbereiches der Terra Immoservice Austria GmbH & Co KG. Eine Haftung für die Inhalte von verlinkten Seiten ist ausgeschlossen, zumal die Terra Immoservice Austria GmbH & Co KG keinen Einfluss auf Inhalte wie Gestaltung von gelinkten Seiten hat.