






Maßstab: 1 : 4.000

Druckdatum: August 4, 2022

Gesuchte Adresse: Hauptstraße 69, 4040 Linz  
Lambert Koordinate: (X;Y) = (470320;491004)

-  Hohe Gefährdung: Überflutung bei 30-jährlichem Hochwasser möglich
-  Mittlere Gefährdung: Überflutung bei 100-jährlichem Hochwasser möglich
-  Niedrige Gefährdung: Überflutung bei 300-jährlichem Hochwasser möglich
-  Gewässerzuständigkeit
-  Gewässerstrecken innerhalb der Gebiete mit potenziell signifikantem Risiko (Verlinkung zu WISA Hochwasser)