



**DORIS Landkarte**

Erstellt für Maßstab M 1:2 500  
 links unten: 72030 322401  
 rechts oben: 72486 323078  
 MGI\_Austria\_GK\_Central



Quellen © DORIS, BEV  
 Verwendung  
 k.A.  
 Ersteller  
 guest (guest)  
 Erstellungsdatum: 20.05.2026

Digitales Oberösterreichisches  
 Raum-Informations-System [DORIS]  
 A-4021 Linz, Bahnhofplatz 1  
 +43 732-7720-12541  
 doris.geol.post@ooe.gv.at  
 https://doris.ooe.gv.at






## Kataster in Farbe











### Typ


-  Einschaltpunkt
-  Höhenpunkt

### Typ

-  GP gekennzeichnet
-  GP gekennzeichnet keine Punktnummer
-  GP nicht gekennzeichnet

### Symbol









-  S-Klammer
-  Z-Klammer
-  Gebäude
-  Gebäudenebenfläche
-  Garten
-  landwirtschaftlich genutzt - Acker, Wiese oder Weide
-  Straßenverkehrsanlage
-  Verkehrsrandfläche
-  Parkplatz
-  Betriebsfläche

 Nutzung sonstige Linien

 Grundstücke

 Gebäude

## Nutzungsart

-  Acker, Wiese oder Weidefläche
-  Betriebsfläche
-  Garten
-  Gebäude
-  Gebäudenebenfläche
-  Parkplatz
-  Straßenverkehrsanlage
-  Verkehrsrandfläche




## Gefahrenhinweiskarte

 Beurteilungsraum

## Orthofotos

 Sicherung

## RGB

-  Red: Band\_1
-  Green: Band\_2
-  Blue: Band\_3

## Orthofotos

### RGB

-  Red: Band\_1
-  Green: Band\_2
-  Blue: Band\_3