


Lageexposé

Göttling, 8403 Lang



Inhalt:

LAGEIMMO - Lageprofil	B 03
Nahversorger (Bäckerei, Metzgerei, Supermarkt, Drogerie)	B 04
Nahversorger (Banken, Post, Tankstellen, Trafiken)	B 06
Gastronomie und Ausgehen	B 08
Ausbildung und Kinderbetreuung	B 10
Ärzte	B 12
Medizinische Versorgung und Therapie	B 14
Öffentlicher Nahverkehr	B 16
Grünflächen und Erholungsräume	B 18
Haftungsausschluss	B 18

Nahversorger (Bäckerei, Metzgerei, Supermarkt, Drogerie)



Nahversorger (Banken, Post, Tankstellen, Trafiken)



Gastronomie und Ausgehen



Ausbildung und Kinderbetreuung



Ärzte



Medizinische Versorgung und Therapie



Öffentlicher Nahverkehr



Grünflächen und Erholungsräume



Göttling, 8403 Lang

Ergebnisinterpretation - Distanznetz

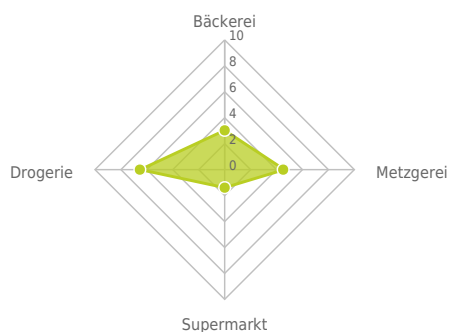
Das Distanznetz auf der rechten Seite gibt einen Überblick über die Entfernungen zur jeweils nächstgelegenen Einrichtung. Der Mittelpunkt markiert den Immobilienstandort. Je näher die Punkte beim Mittelpunkt liegen, desto geringer ist die Entfernung.

Ergebnisinterpretation - Balkendiagramm

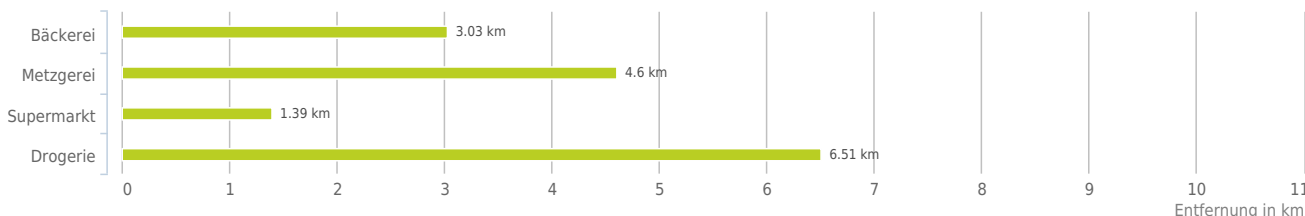
Untenstehende Kilometerangaben zeigen an wie weit der jeweils nächstgelegenen Nahversorger entfernt ist (in Städten Fußweg, am Land Autodistanz).



Distanzen zu Nahversorgern [km]



Distanzen zu den Nahversorgungseinrichtungen



0,6 bis 2 km:

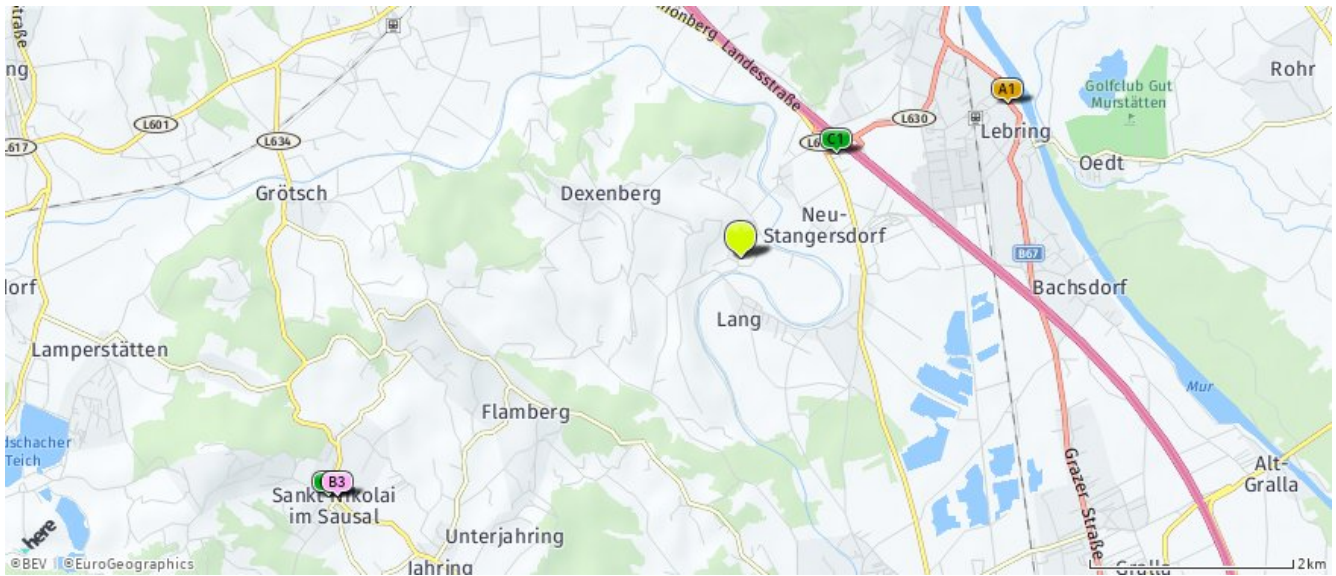
- Supermarkt

über 2 km:

- Bäckerei: 3,0 km
- Metzgerei: 5,8 km
- Drogerie: 6,7 km

Nahversorger (Bäckerei, Metzgerei, Supermarkt, Drogerie)

Der hellgrüne Punkt markiert den Immobilienstandort, die Nahversorger im Umkreis werden mit farblichen Pins angezeigt.
Es werden pro Kategorie immer die drei nächstgelegenen Einrichtungen angezeigt und aufgelistet.
Der Pin mit dem Zusatz „1“ zeigt immer die jeweilige Einrichtung mit der geringsten Entfernung zum Standort.



Bäckerei

- A1** Zirngast Josef e.U.
Leibnitzer Straße 14
8403 Lebring
(3,03 km / 4,49 km)
(Luftline / Mit Auto)
- Bäckerei Lukanz Gesbr
Grazerstraße 104
8430 Kaindorf
(6,34 km / 7,40 km)
(Luftline / Mit Auto)
- Bäckerei-Konditorei
Hubmann Josef G...
Gewerbepark Süd 16
8431 Gralla
(6,20 km / 9,16 km)
(Luftline / Mit Auto)

Metzgerei

- Domaines Kilger Fleischerei
GmbH
Grazer Straße 170
8430 Kaindorf an der Sulm
(5,77 km / 6,80 km)
(Luftline / Mit Auto)
- Prenner Fleisch -
Wurstproduktions ...
Hauptplatz 46
8410 Wildon
(5,06 km / 6,99 km)
(Luftline / Mit Auto)
- B3** Josef Strauss
Sankt Nikolai im Sausal 10
8505 St. Nikolai im Sausal
(4,60 km / 12,84 km)
(Luftline / Mit Auto)

Supermarkt

- G1** Spar
101
8403 Lang
(1,39 km / 1,95 km)
(Luftline / Mit Auto)
- Nah & Frisch
Dorfstraße 81
8430 Tillmitsch
(3,58 km / 5,50 km)
(Luftline / Mit Auto)
- E3** Deixelberger
13a
8505 Sankt Nikolai im Sausal
(4,67 km / 12,83 km)
(Luftline / Mit Auto)

Drogerie

- dm
(6,69 km / 10,77 km)
(Luftline / Mit Auto)
- Bipa
Leopold-Figl-Straße 43862
8430 Leibnitz
(6,51 km / 10,82 km)
(Luftline / Mit Auto)
- Müller
Leopold-Figl-Straße 43862
8430 Leibnitz
(6,56 km / 10,94 km)
(Luftline / Mit Auto)

Herold Business Data ©

Göttling, 8403 Lang

Ergebnisinterpretation - Distanznetz

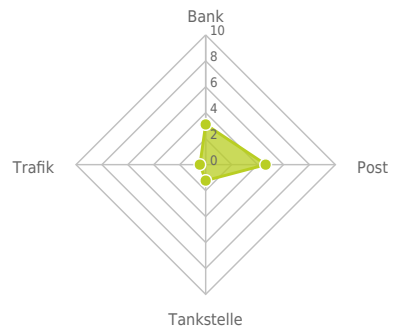
Das Distanznetz auf der rechten Seite gibt einen Überblick über die Entfernungen zur jeweils nächstgelegenen Einrichtung. Der Mittelpunkt markiert den Immobilienstandort. Je näher die Punkte beim Mittelpunkt liegen, desto geringer ist die Entfernung.

Ergebnisinterpretation - Balkendiagramm

Untenstehende Kilometerangaben zeigen an wie weit der jeweils nächstgelegenen Nahversorger entfernt ist (in Städten Fußweg, am Land Autodistanz).



Distanzen zu Nahversorgern [km]



Distanzen zu den Nahversorgungseinrichtungen



bis 0,5 km:

- Trafik

0,6 bis 2 km:

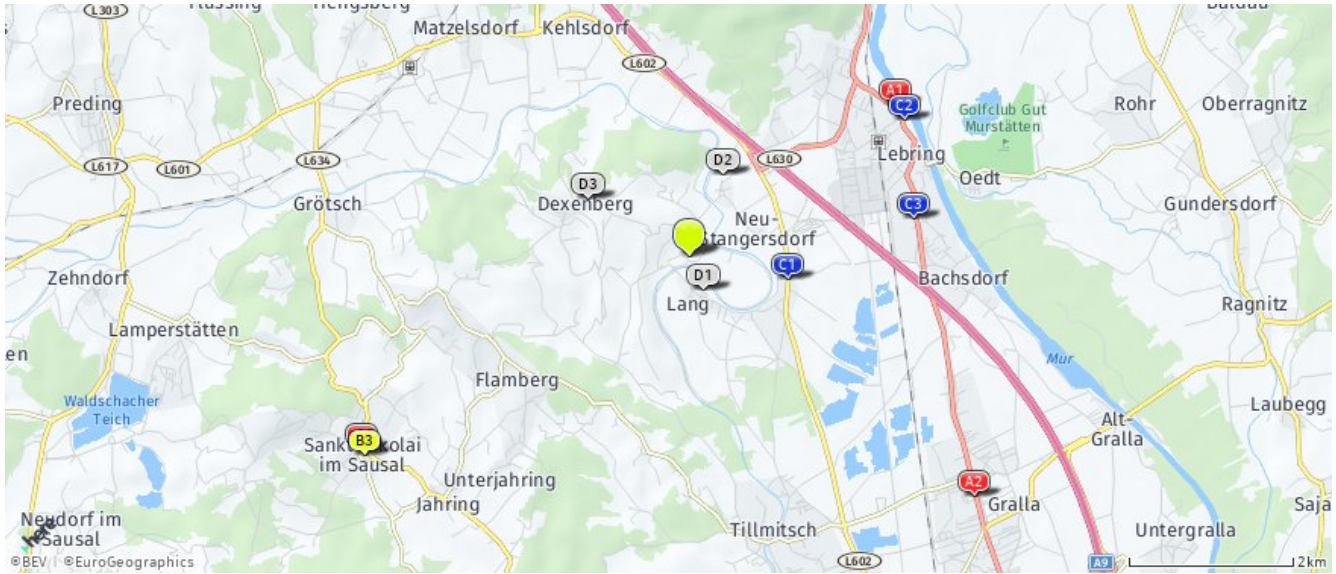
- Tankstelle

über 2 km:

- Bank: 3,1 km
- Post: 6,3 km

Nahversorger (Banken, Post, Tankstellen, Trafiken)

Der hellgrüne Punkt markiert den Immobilienstandort, die Nahversorger im Umkreis werden mit farblichen Pins angezeigt.
Es werden pro Kategorie immer die drei nächstgelegenen Einrichtungen angezeigt und aufgelistet.
Der Pin mit dem Zusatz „1“ zeigt immer die jeweilige Einrichtung mit der geringsten Entfernung zum Standort.



Bank

- A1** Raika Lebring
Grazerstraße 6
8403 Lebring-Sankt
Margarethen
(3,10 km / 4,15 km)
(Luftline / Mit Auto)
- A2** Raiffeisenbank
Grazerstraße 79
8430 Tillmitsch
(4,53 km / 6,75 km)
(Luftline / Mit Auto)
- A3** Raiffeisenbank
12
8505 Sankt Nikolai im Sausal
(4,64 km / 12,81 km)
(Luftline / Mit Auto)

Post

- Poststelle 8432 Kaindorf an
der Sulm
Grazer Straße 118
8432 Leibnitz
(6,26 km / 7,36 km)
(Luftline / Mit Auto)
- Postpartner Bäckerei
St. Georgen an der Stiefing 4
8413 St. Georgen an der Stiefing
(6,82 km / 10,85 km)
(Luftline / Mit Auto)
- B3** Post 8505 St. Nikolai im
Sausal
Freidorf-Auweg 5
8505 St. Nikolai im Sausal
(4,65 km / 12,98 km)
(Luftline / Mit Auto)

Tankstelle

- C1** Oil!
Jöss 7a
8403 Lebring
(1,23 km / 3,20 km)
(Luftline / Mit Auto)
- C2** Oil!
Leibnitzer Straße 1
8403 Lebring
(3,09 km / 4,36 km)
(Luftline / Mit Auto)
- C3** A1 direkt
Leibnitzer Straße 76
8403 Lebring
(2,76 km / 5,64 km)
(Luftline / Mit Auto)

Trafik

- D1** Trafik Wilfried Konrad
Schweinzger
Lang 12, Tür 1
8403 Lang
(0,44 km / 0,73 km)
(Luftline / Mit Auto)
- D2** Trafik Johann Edler
Stangersdorf 10
8403 Lang
(1,07 km / 1,53 km)
(Luftline / Mit Auto)
- D3** Trafik Manfred Franz
Draxler
Dexenberg 42
8403 Dexenberg
(1,44 km / 2,51 km)
(Luftline / Mit Auto)

Herold Business Data ©

Göttling, 8403 Lang

Ergebnisinterpretation - Distanznetz

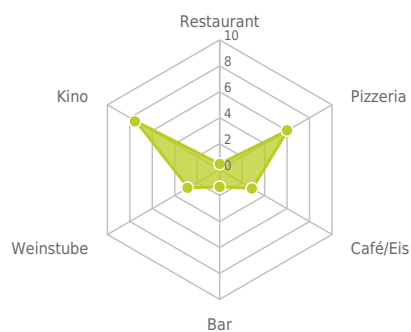
Das Distanznetz auf der rechten Seite gibt einen Überblick über die Entfernungen zur jeweils nächstgelegenen Einrichtung. Der Mittelpunkt markiert den Immobilienstandort. Je näher die Punkte beim Mittelpunkt liegen, desto geringer ist die Entfernung.

Ergebnisinterpretation - Balkendiagramm

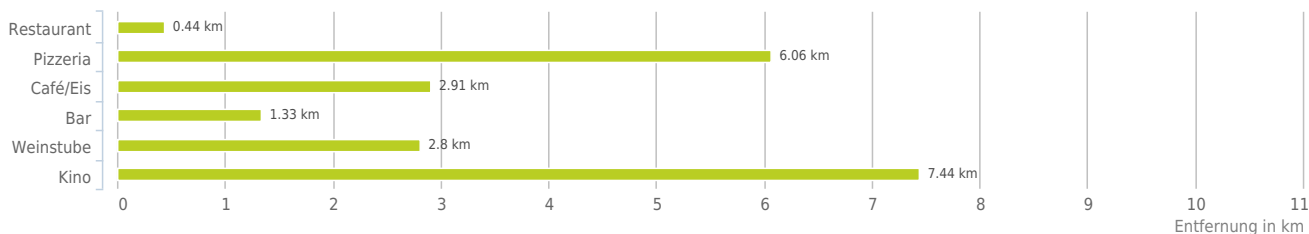
Untenstehende Kilometerangaben zeigen an wie weit die jeweils nächstgelegene Einrichtung entfernt ist (in Städten Fußweg, am Land Autodistanz).



Distanzen zu Ausgeheinrichtungen [km]



Distanzen zu den Ausgeheinrichtungen



bis 0,5 km:

- Restaurant

0,6 bis 2 km:

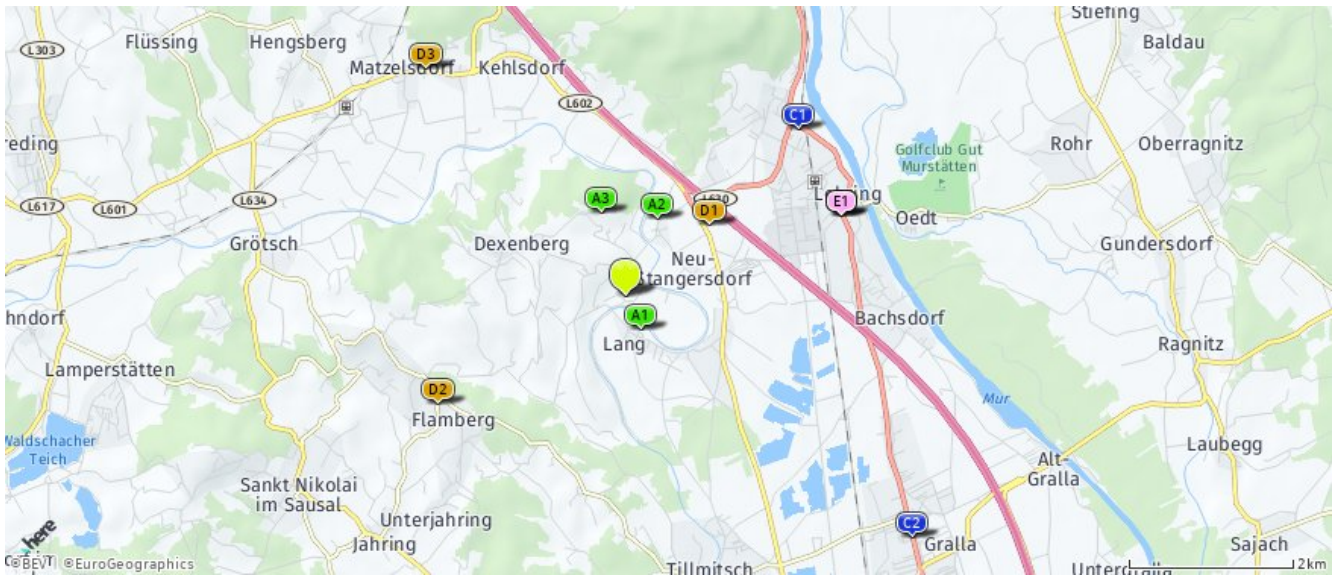
- Bar/Lokal

über 2 km:

- Gasthaus: >5 km
- Pizza/Snack: 6,2 km
- Café/Eis: 2,9 km
- Weinlokal: 2,8 km
- Kino: 7,4 km

Gastronomie und Ausgehen

Der hellgrüne Punkt markiert den Immobilienstandort, die Einrichtungen im Umkreis werden mit farblichen Pins angezeigt. Es werden pro Kategorie immer die drei nächstgelegenen Einrichtungen angezeigt und aufgelistet. Der Pin mit dem Zusatz „1“ zeigt immer die jeweilige Einrichtung mit der geringsten Entfernung zum Standort.



Restaurant

- A1** Gasthaus Schweinzger
12
8403 Lang
(0,44 km / 0,74 km)
(Luftline / Mit Auto)
- A2** Gasthaus Edler
(1,01 km / 1,17 km)
(Luftline / Mit Auto)
- A3** Furlweber
16
8403 Lang
(1,06 km / 2,02 km)
(Luftline / Mit Auto)

Pizza/Snack

- Fandl Hendl-Grill
(6,19 km / 8,94 km)
(Luftline / Mit Auto)
- McDonald's
Gewerbepark Nord 13
8431 Gralla
(6,06 km / 9,26 km)
(Luftline / Mit Auto)
- Hubmann
Gewerbepark Süd 10
8431
(6,13 km / 9,32 km)
(Luftline / Mit Auto)

Café/Eis

- C1** Steirercafe
Grazerstraße 49
8403
(2,91 km / 3,71 km)
(Luftline / Mit Auto)
- C2** Autobank Cafe
Grazerstraße 79
8430
(4,55 km / 6,68 km)
(Luftline / Mit Auto)
- Sorger
St.-Georgener-Straße 1
8410
(5,13 km / 6,83 km)
(Luftline / Mit Auto)

Bar/Lokal

- D1** b-quem - cafe & bar
110
8403 Lang
(1,33 km / 2,07 km)
(Luftline / Mit Auto)
- D2** Flamberg Bier
101
8505 Sankt Nikolai im Sausal
(2,65 km / 4,27 km)
(Luftline / Mit Auto)
- D3** Kulturbrauerei Hengist
24
8411 Hengsbach
(3,69 km / 5,62 km)
(Luftline / Mit Auto)

Weinlokal

- E1** Weingut Wurzinger
Leibnitzer Straße 36
8403 Lebring-Sankt
Margarethen
(2,80 km / 5,14 km)
(Luftline / Mit Auto)
- E2** Wurzinger Johann
Leibnitzer Straße 36
8403 Lebring-Sankt
Margarethen
(2,80 km / 5,14 km)
(Luftline / Mit Auto)
- Weingut Bockmoar A u T
Jöbstl-Arbei...
Bockberg 1
8410 Wildon
(3,32 km / 11,03 km)
(Luftline / Mit Auto)

Kino

- Dieselkino Leibnitz
Klostergasse 12
8430 Leibnitz
(7,44 km / 9,19 km)
(Luftline / Mit Auto)

Göttling, 8403 Lang

Ergebnisinterpretation - Distanznetz

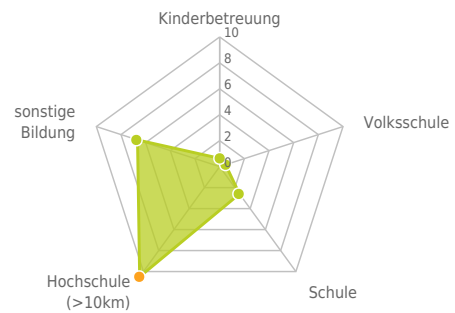
Das Distanznetz auf der rechten Seite gibt einen Überblick über die Entfernungen zur jeweils nächstgelegenen Einrichtung. Der Mittelpunkt markiert den Immobilienstandort. Je näher die Punkte beim Mittelpunkt liegen, desto geringer ist die Entfernung.

Ergebnisinterpretation - Balkendiagramm

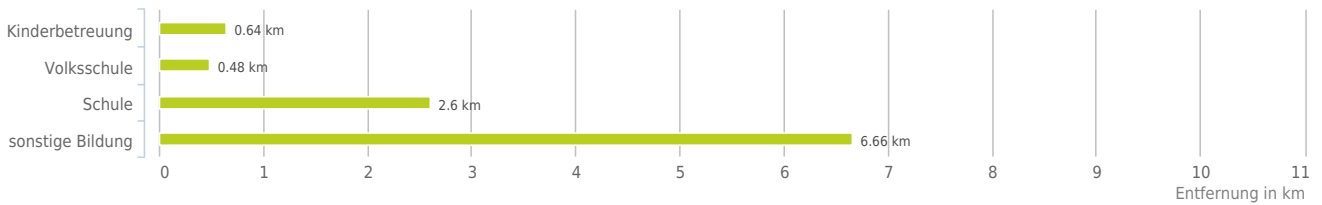
Untenstehende Kilometerangaben zeigen an wie weit die jeweils nächstgelegene Einrichtung entfernt ist (in Städten Fußweg, am Land Autodistanz).



Distanzen zu Bildungseinrichtungen [km]



Distanzen zu den Bildungseinrichtungen



bis 0,5 km:
- Volksschule

0,6 bis 2 km:
- Kinderbetreuung

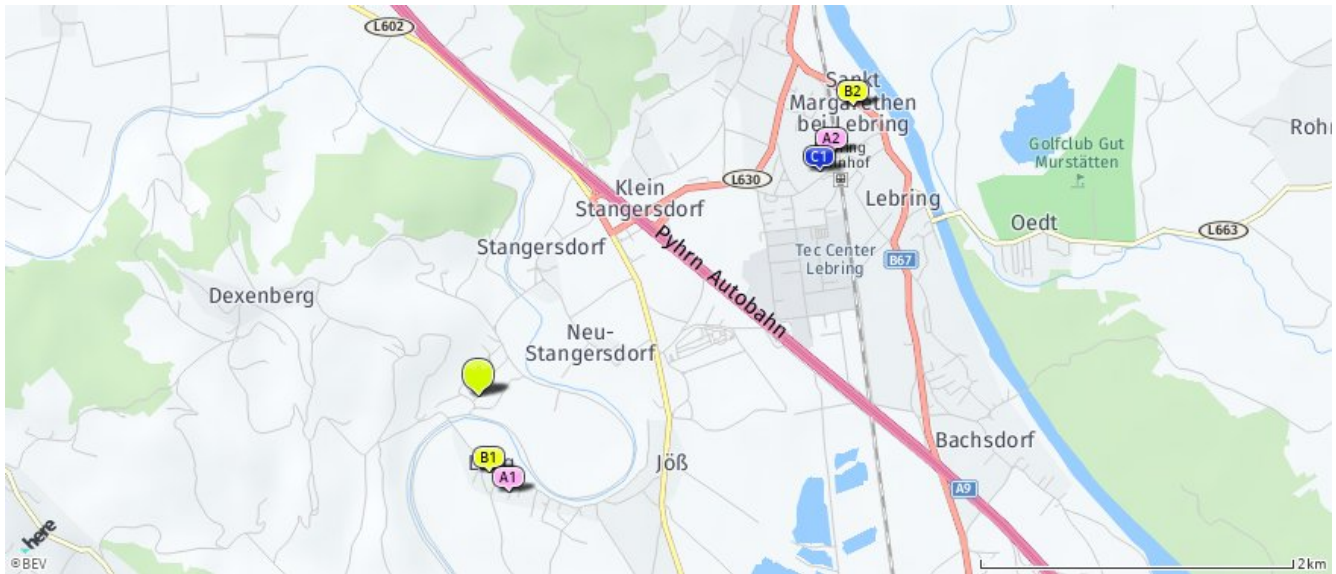
über 2 km:
- Schule: 2,6 km
- Hochschule: >5 km
- sonstige Bildung: 6,7 km

Ausbildung und Kinderbetreuung

Der hellgrüne Punkt markiert den Immobilienstandort, die Bildungs- oder Kinderbetreuungseinrichtungen im Umkreis werden mit farblichen Pins angezeigt.

Es werden pro Kategorie immer die drei nächstgelegenen Einrichtungen angezeigt und aufgelistet.

Der Pin mit dem Zusatz „1“ zeigt immer die jeweilige Einrichtung mit der geringsten Entfernung zum Standort.



Kinderbetreuung

A1 WIKI Kindergarten Lang

Lang 43
8403 Lang
(0,64 km / 0,98 km)
(Luftline / Mit Auto)

A2 Kindergarten

Kindergartenplatz 1
8403 Lebring-Sankt
Margarethen
(2,73 km / 3,82 km)
(Luftline / Mit Auto)
Kindergarten Tillmitsch
Dorfstraße 88
8434 Tillmitsch
(3,54 km / 5,64 km)
(Luftline / Mit Auto)

Volksschule

B1 VS Lang

Lang
8403 Lang
(0,48 km / 0,71 km)
(Luftline / Mit Auto)

B2 VS Lebring-St.Margarethen

Grazer Straße
8403 Lebring
(3,01 km / 4,06 km)
(Luftline / Mit Auto)
VS Tillmitsch
Schulweg
8434 Tillmitsch
(3,59 km / 5,30 km)
(Luftline / Mit Auto)

Schule

C1 NMS Lebring-

St.Margarethen
Bahnhofstraße
8403 Lebring
(2,60 km / 3,29 km)
(Luftline / Mit Auto)
Privatschule Musikschule
Wildon der...
Alte Reichsstraße 3
8410 Wildon
(4,80 km / 6,54 km)
(Luftline / Mit Auto)
NMS Wildon
Alte Reichsstraße
8410 Wildon
(4,70 km / 6,67 km)
(Luftline / Mit Auto)

sonstige Bildung

bfi Bildungszentrum Leibnitz

Dechant Thaller-Straße 39
8430 Leibnitz
(6,66 km / 7,93 km)
(Luftline / Mit Auto)

Ländliches

Fortbildungsinstitut (LF...
Dechant Thaller-Straße 34b
8430 Leibnitz
(6,75 km / 8,15 km)
(Luftline / Mit Auto)
Beauty Academie
Augasse 30
8430 Leibnitz
(7,01 km / 8,67 km)
(Luftline / Mit Auto)

Herold Business Data ©

Göttling, 8403 Lang

Ergebnisinterpretation - Distanznetz

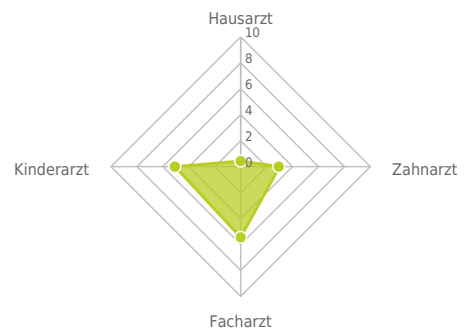
Das Distanznetz auf der rechten Seite gibt einen Überblick über die Entfernungen zur jeweils nächstgelegenen Einrichtung. Der Mittelpunkt markiert den Immobilienstandort. Je näher die Punkte beim Mittelpunkt liegen, desto geringer ist die Entfernung.

Ergebnisinterpretation - Balkendiagramm

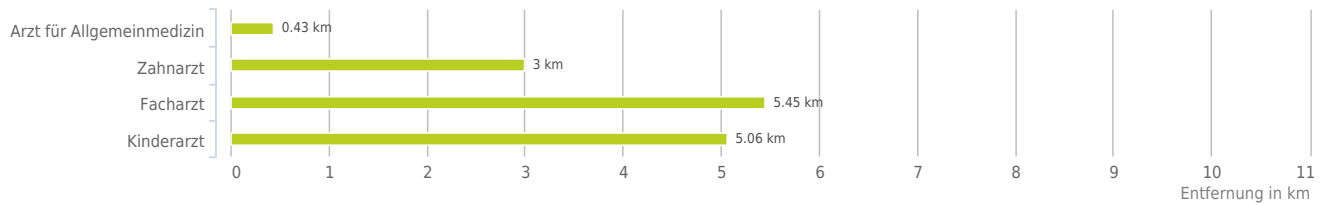
Untenstehende Kilometerangaben zeigen an wie weit die jeweils nächstgelegene Einrichtung entfernt ist (in Städten Fußweg, am Land Autodistanz).



Distanzen zu Ärzten [km]



Distanzen zu Ärzten



bis 0,5 km:

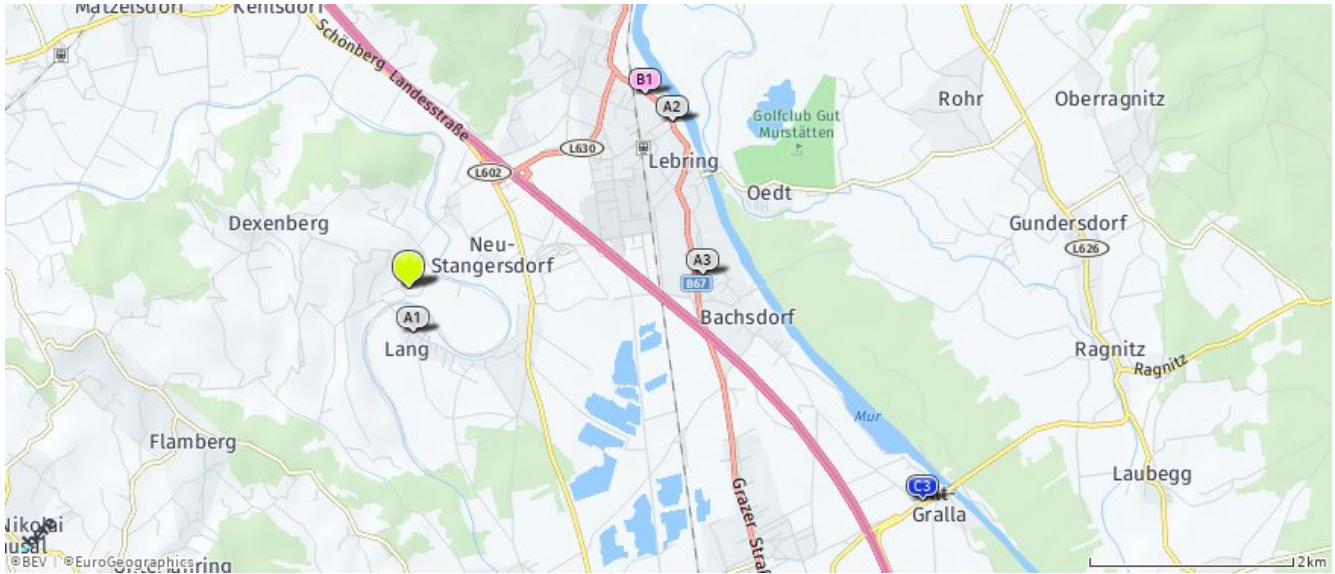
- Arzt für Allgemeinmedizin

über 2 km:

- Zahnarzt: 3,0 km
- Facharzt: 5,5 km
- Kinderarzt: 5,1 km

Ärzte

Der hellgrüne Punkt markiert den Immobilienstandort, die Arztpraxen im Umkreis werden mit farblichen Pins angezeigt. Es werden pro Kategorie immer die drei nächstgelegenen Einrichtungen angezeigt und aufgelistet. Der Pin mit dem Zusatz „1“ zeigt immer die jeweilige Einrichtung mit der geringsten Entfernung zum Standort.



Arzt für Allgemeinmedizin

- A1** Dr. Anton Wankhammer
Lang 9
8403 Lebring-St. Margarethen
(0,43 km / 0,70 km)
(Luftline / Mit Auto)
- A2** Dr. Birgit Meister
Leibnitzerstraße 4
8403 Lebring-St. Margarethen
(3,06 km / 4,38 km)
(Luftline / Mit Auto)
- A3** Dr. Karl Prack
Bachsdorferweg 11
8403 Lebring
(2,89 km / 6,08 km)
(Luftline / Mit Auto)

Zahnarzt

- B1** Dr. Caithaml Wolfgang
Grazer Straße 35
8403 Lebring
(3,00 km / 3,96 km)
(Luftline / Mit Auto)
- Dr. Zwitter Peter
Hauptplatz 47
8410 Wildon
(5,03 km / 7,08 km)
(Luftline / Mit Auto)
- Dr. Staudacher Gerhard
Oberer Markt 98
8410 Wildon
(5,03 km / 7,36 km)
(Luftline / Mit Auto)

Facharzt

- Dr. Buchebner Arnulf
Grazer Straße 36
8410 Wildon
(5,52 km / 9,46 km)
(Luftline / Mit Auto)
- Frauenarztpraxis-Leibnitz-Sehn
Im Lagerfeld 10
8430 Leibnitz
(6,45 km / 10,34 km)
(Luftline / Mit Auto)
- C3** Dr med univ Krasser Susanne
Kirchbacher Straße 5
8431 Gralla
(5,45 km / 11,01 km)
(Luftline / Mit Auto)

Kinderarzt

- Dr Kerbler Siegfried
Hauptplatz 68
8410 Wildon
(5,06 km / 7,16 km)
(Luftline / Mit Auto)
- Dr. Nebl Andrea
Arnfelder Straße 35
8430 Leibnitz
(6,22 km / 7,80 km)
(Luftline / Mit Auto)
- Univ. Doz. Dr. Schwingshandl
Josef
Dechant Thaller-Straße 37
8430 Leibnitz
(6,74 km / 7,98 km)
(Luftline / Mit Auto)

Herold Business Data ©

Göttling, 8403 Lang

Ergebnisinterpretation - Distanznetz

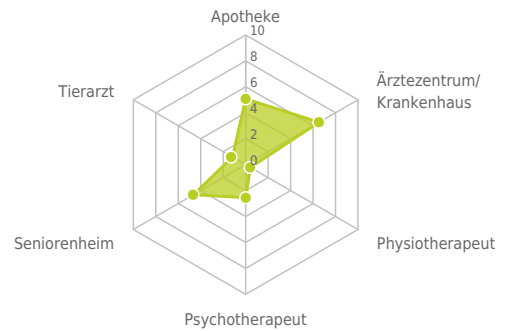
Das Distanznetz auf der rechten Seite gibt einen Überblick über die Entfernungen zur jeweils nächstgelegenen Einrichtung. Der Mittelpunkt markiert den Immobilienstandort. Je näher die Punkte beim Mittelpunkt liegen, desto geringer ist die Entfernung.

Ergebnisinterpretation - Balkendiagramm

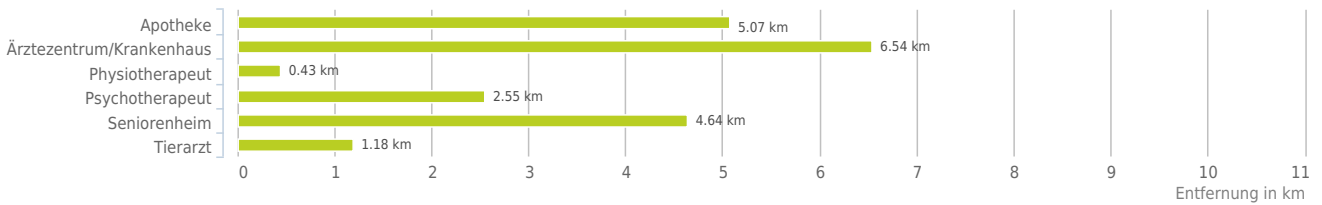
Untenstehende Kilometerangaben zeigen an wie weit die jeweils nächstgelegene Einrichtung entfernt ist (in Städten Fußweg, am Land Autodistanz).



Distanzen zu Gesundheitseinrichtungen [km]



Distanzen zu Gesundheitseinrichtungen



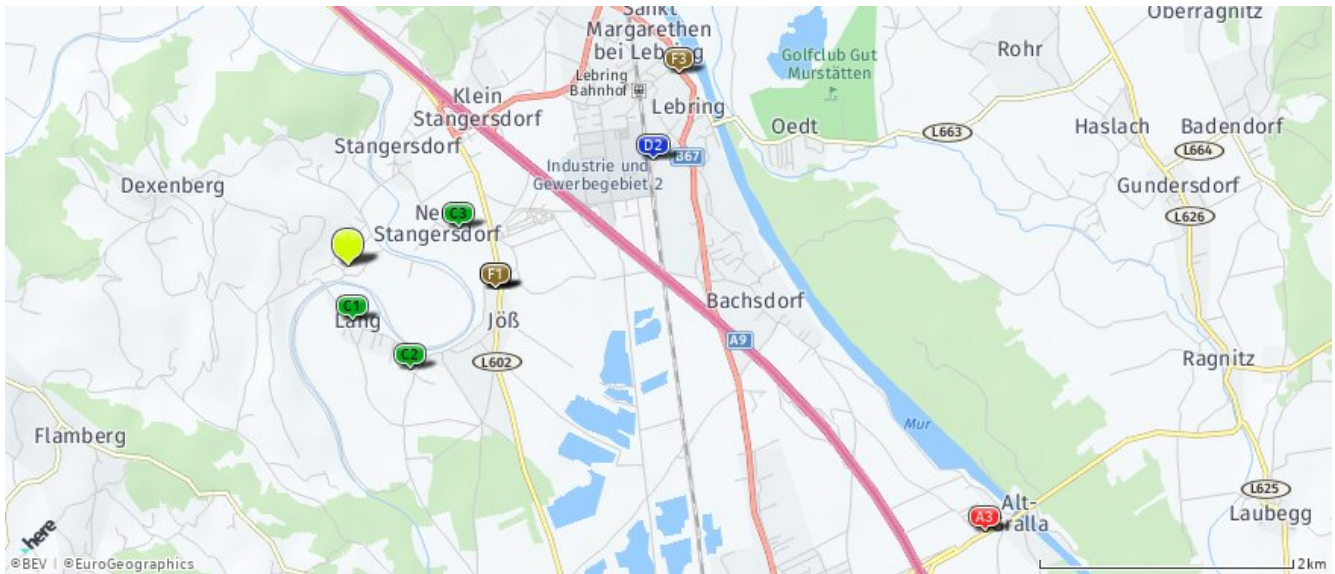
bis 0,5 km:
- Physiotherapeut

0,6 bis 2 km:
- Tierarzt

über 2 km:
- Apotheke: 5,1 km
- Ärztezentrum/Krankenhaus: 6,5 km
- Psychotherapeut: 3,6 km
- Seniorenheim: 4,6 km

Medizinische Versorgung und Therapie

Der hellgrüne Punkt markiert den Immobilienstandort, die Einrichtungen im Umkreis werden mit farblichen Pins angezeigt.
Es werden pro Kategorie immer die drei nächstgelegenen Einrichtungen angezeigt und aufgelistet.
Der Pin mit dem Zusatz „1“ zeigt immer die jeweilige Einrichtung mit der geringsten Entfernung zum Standort.



Apotheke

Apotheke "Zur Mariahilf"

Hauptplatz 74
8410 Wildon
(5,07 km / 7,18 km)
(Luftline / Mit Auto)
Sulmtal Apotheke
Grazer Straße 100
8430 Kaindorf an der Sulm
(6,39 km / 7,46 km)
(Luftline / Mit Auto)

A3 Landapotheke
Kirchbacherstraße 5
8431 Gralla
(5,46 km / 11,00 km)
(Luftline / Mit Auto)

Ärztzentrum/Krankenhaus

Pflegeanstalt für chronisch
psychis...
Grazerstraße 74
8430 Leibnitz
(6,54 km / 7,62 km)
(Luftline / Mit Auto)
Landeskrankenhaus
Südsteiermark
Pelzmannstraße 18
8435 Wagner
(9,04 km / 11,19 km)
(Luftline / Mit Auto)

Physiotherapeut

C1 Frau Alexandra Thür
Lang 9
8403 Lang
(0,43 km / 0,70 km)
(Luftline / Mit Auto)
C2 Frau Alexandra Thür
Lang 61
8403 Lang
(0,95 km / 1,39 km)
(Luftline / Mit Auto)
C3 Herr Karl Tödling, B.Sc.
Stangersdorf 103
8403 Lang
(0,93 km / 1,73 km)
(Luftline / Mit Auto)

Psychotherapeut

Mag. Andrea Gröblacher
Gemeindestraße 11b
8430 Tillmitsch
(3,62 km / 5,15 km)
(Luftline / Mit Auto)
D2 Mag.rer.soc.oec. Michaela
Streibl
Lagergasse 22
8430 Leibnitz
(2,55 km / 5,36 km)
(Luftline / Mit Auto)
Petra Taucher-Kraus
Ginstergasse 7
8410 Wildon
(5,39 km / 7,89 km)
(Luftline / Mit Auto)

Seniorenheim

Betreuungsheim
Neutillmitsch-Gralla
Grazerstraße 74
8430 Neutillmitsch
(4,64 km / 6,74 km)
(Luftline / Mit Auto)
Haus der Senioren Vicujnik
GmbH
Arnfelderstrasse 37 b
8430 Kaindorf an der Sulm
(6,15 km / 7,73 km)
(Luftline / Mit Auto)
SeneCura Sozialzentrum
Wildon
Herrandstraße 2a
8410 Wildon
(5,43 km / 7,78 km)
(Luftline / Mit Auto)

Tierarzt

F1 Dr. Vet - Die Tierärzte für
Großtie...
Jöß 6a
8403 Lang
(1,18 km / 3,08 km)
(Luftline / Mit Auto)
F2 PFI DR. VET - Die Tierärzte
OG
Jöß 6a
8403 Lang
(1,18 km / 3,08 km)
(Luftline / Mit Auto)
F3 Dr. Josefine Zisser
Leibnitzer Straße 14
8403 Lebring-Sankt Margarethen
(3,03 km / 4,49 km)
(Luftline / Mit Auto)

Göttling, 8403 Lang

Ergebnisinterpretation - Distanznetz

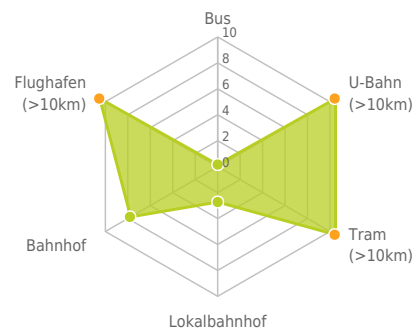
Das Distanznetz auf der rechten Seite gibt einen Überblick über die Entfernungen zur jeweils nächstgelegenen Einrichtung. Der Mittelpunkt markiert den Immobilienstandort. Je näher die Punkte beim Mittelpunkt liegen, desto geringer ist die Entfernung.

Ergebnisinterpretation - Balkendiagramm

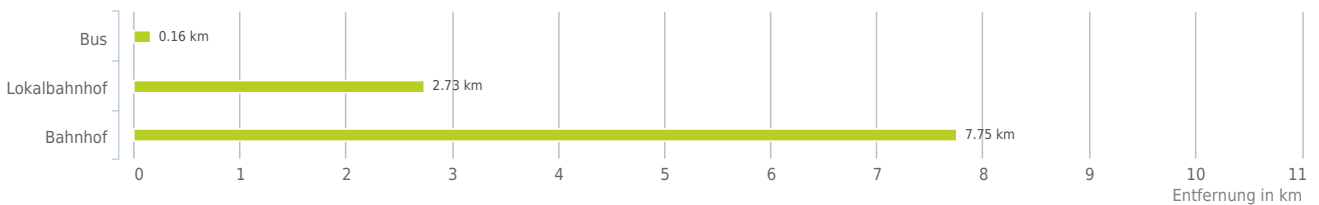
Untenstehende Kilometerangaben zeigen an wie weit die jeweils nächstgelegene Einrichtung entfernt ist (in Städten Fußweg, am Land Autodistanz).



Distanzen zum öffentlichen Verkehr [km]



Distanzen zu Einrichtungen des öffentlichen Verkehrs



bis 0,5 km:

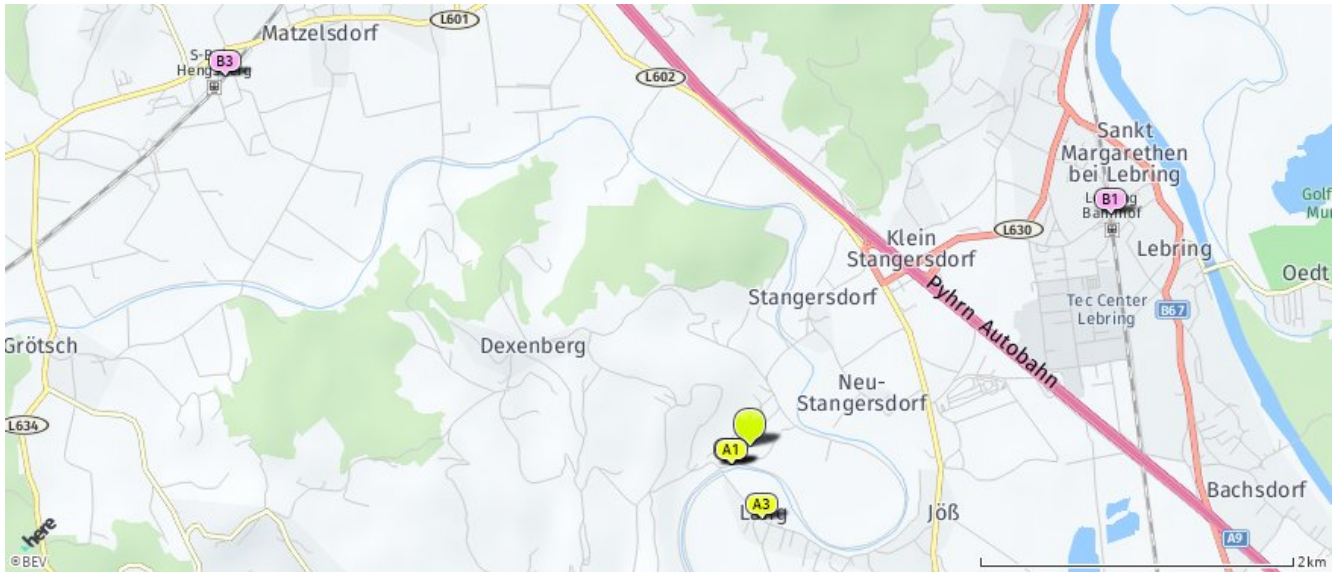
- Bus

über 2 km:

- U-Bahn: >5 km
- Straßenbahn: >5 km
- Lokalbahn: 2,7 km
- Bahnhof: 7,8 km
- Flughafen: >5 km

Öffentlicher Nahverkehr

Der hellgrüne Punkt markiert den Immobilienstandort, die Verkehrsmittel im Umkreis werden mit farblichen Pins angezeigt. Es werden pro Kategorie immer die drei nächstgelegenen Einrichtungen angezeigt und aufgelistet. Der Pin mit dem Zusatz „1“ zeigt immer die jeweilige Einrichtung mit der geringsten Entfernung zum Standort.



Bus

- A1** Lang (Stmk) Bergfeldsiedlung
(0,16 km / 0,19 km)
(Luftline / Mit Auto)
- A2** Lang (Stmk) Bergfeldsiedlung
(0,17 km / 0,20 km)
(Luftline / Mit Auto)
- A3** Lang (Stmk) Ort
(0,47 km / 0,71 km)
(Luftline / Mit Auto)

Lokalbahnhof

- B1** Lebring
(2,73 km / 3,87 km)
(Luftline / Mit Auto)
- Wildon
(4,98 km / 6,54 km)
(Luftline / Mit Auto)
- B3** Hengsberg
(4,09 km / 7,12 km)
(Luftline / Mit Auto)

Bahnhof

- Leibnitz
(7,75 km / 9,25 km)
(Luftline / Mit Auto)

Herold Business Data ©

Göttling, 8403 Lang

Erklärung

Grünflächen und Erholungsräume umfassen Wälder, Wiesen und Seen genauso wie innerstädtische Grünanlagen. Ländliche Gemeinden weisen in der Regel deutlich höhere Grünflächenanteile und Erholungsräume auf.

Ergebnis

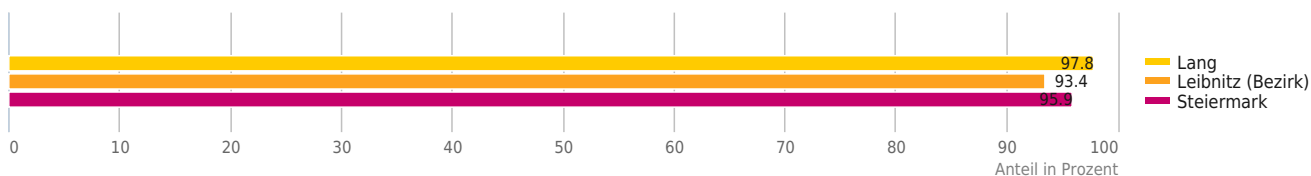
"Lang" verfügt über einen Grünflächenanteil von 97,8%.



Grünflächenanteil



Grünflächenanteil



© IMMOSSERVICE AUSTRIA

Haftungsausschluss



Die terravistor GmbH ist bestrebt, die zur Verfügung gestellten Informationen, Daten (Daten von externen Datenquellen werden nicht auf Richtigkeit überprüft und es besteht kein Anspruch auf Vollständigkeit – z. Bsp. LAGEImmo), Grafiken, Auswertungen und Berechnungen (z. Bsp. RENDITEImmo) nach bestem Wissen und Gewissen aufzubereiten, darzustellen und aktuell zu halten und legt größten Wert auf die Qualität und Zuverlässigkeit Ihrer Immoservices.

Dennoch übernehmen weder die terravistor GmbH noch Kunden der terravistor GmbH Haftungen für Schäden, die sich aus der Weitergabe und Nutzung der angebotenen Informationen ergeben können, auch wenn diese auf die Nutzung und Weitergabe von allenfalls unvollständigen bzw. fehlerhaften Informationen zurückzuführen sind.

Die terravistor GmbH und die Kunden der terravistor GmbH übernehmen aus diesen Gründen keine Gewährleistung und/oder Haftung für die Quantität, Qualität oder Richtigkeit der gespeicherten oder übermittelten Inhalte (Daten und Informationen).

Verweise auf fremde Webseiten liegen außerhalb des Verantwortungsbereiches der terravistor GmbH. Eine Haftung für die Inhalte von verlinkten Seiten ist ausgeschlossen, zumal die terravistor GmbH keinen Einfluss auf Inhalte wie Gestaltung von gelinkten Seiten hat.