

# Lage-Exposé



# Inhalt:

LAGEIMMO - Lageprofil .....	B 03
Nahversorger (Bäckerei, Metzgerei, Supermarkt, Drogerie) .....	B 04
Nahversorger (Banken, Post, Tankstellen, Trafiken) .....	B 05
Gastronomie und Ausgehen .....	B 06
Ausbildung und Kinderbetreuung .....	B 07
Kunst und Kultur .....	B 08
Sport, Freizeit und Skigebiete .....	B 09
Ärzte .....	B 10
Medizinische Versorgung und Therapie .....	B 11
Öffentlicher Nahverkehr .....	B 12
Menschen und Bevölkerung .....	B 13
Lärmbelastung Straße .....	B 14
Haftungsausschluss .....	B 15

Nahversorger (Bäckerei, Metzgerei, Supermarkt, Drogerie)



Nahversorger (Banken, Post, Tankstellen, Trafiken)



Gastronomie und Ausgehen



Ausbildung und Kinderbetreuung



Kunst und Kultur



Sport, Freizeit und Skigebiete



Ärzte



Medizinische Versorgung und Therapie



Öffentlicher Nahverkehr



Ergebnisinterpretation - Distanznetz

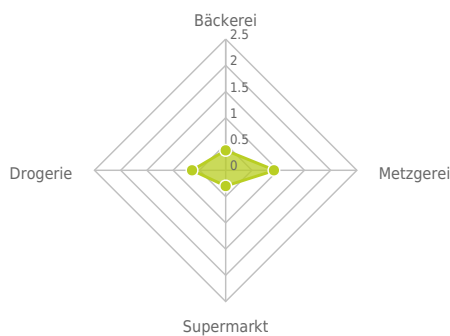
Das Distanznetz auf der rechten Seite gibt einen Überblick über die Entfernungen zur jeweils nächstgelegenen Einrichtung. Der Mittelpunkt markiert den Immobilienstandort. Je näher die Punkte beim Mittelpunkt liegen, desto geringer ist die Entfernung.

Ergebnisinterpretation - Balkendiagramm

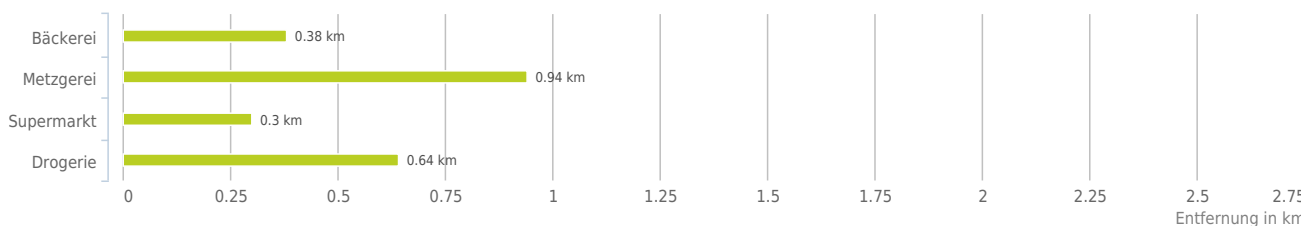
Untenstehende Kilometerangaben zeigen an wie weit der jeweils nächstgelegenen Nahversorger entfernt ist (in Städten Fußweg, am Land Autodistanz).



Distanzen zu Nahversorgern [km]



Distanzen zu den Nahversorgungseinrichtungen



bis 0,5 km:

- Bäckerie
- Supermarkt

0,6 bis 2 km:

- Metzgerei
- Drogerie

Ergebnisinterpretation - Distanznetz

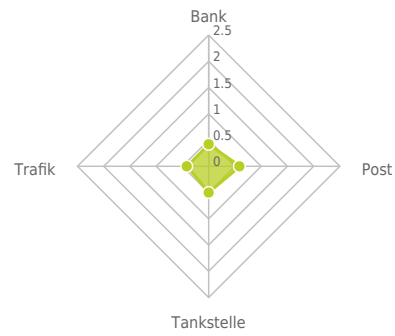
Das Distanznetz auf der rechten Seite gibt einen Überblick über die Entfernungen zur jeweils nächstgelegenen Einrichtung. Der Mittelpunkt markiert den Immobilienstandort. Je näher die Punkte beim Mittelpunkt liegen, desto geringer ist die Entfernung.

Ergebnisinterpretation - Balkendiagramm

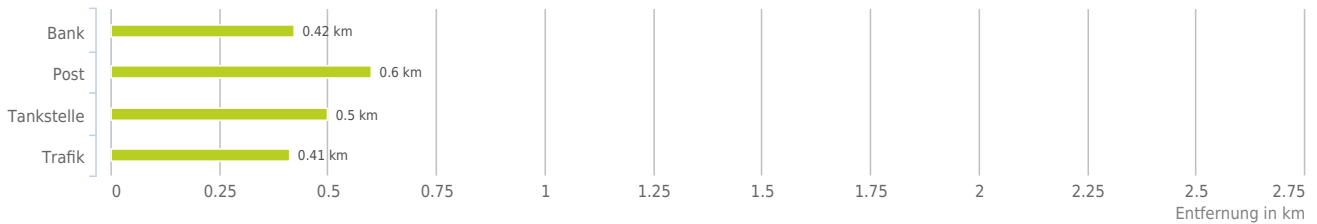
Untenstehende Kilometerangaben zeigen an wie weit der jeweils nächstgelegenen Nahversorger entfernt ist (in Städten Fußweg, am Land Autodistanz).



Distanzen zu Nahversorgern [km]



Distanzen zu den Nahversorgungseinrichtungen



bis 0,5 km:  
 - Bank  
 - Tankstelle  
 - Trafik

0,6 bis 2 km:  
 - Post

## Ergebnisinterpretation - Distanznetz

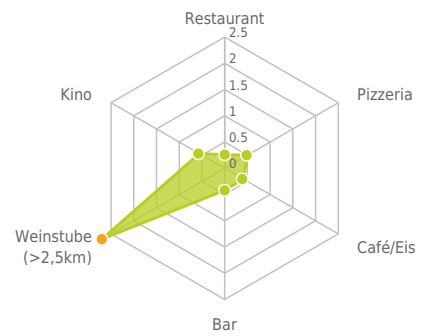
Das Distanznetz auf der rechten Seite gibt einen Überblick über die Entfernungen zur jeweils nächstgelegenen Einrichtung. Der Mittelpunkt markiert den Immobilienstandort. Je näher die Punkte beim Mittelpunkt liegen, desto geringer ist die Entfernung.

## Ergebnisinterpretation - Balkendiagramm

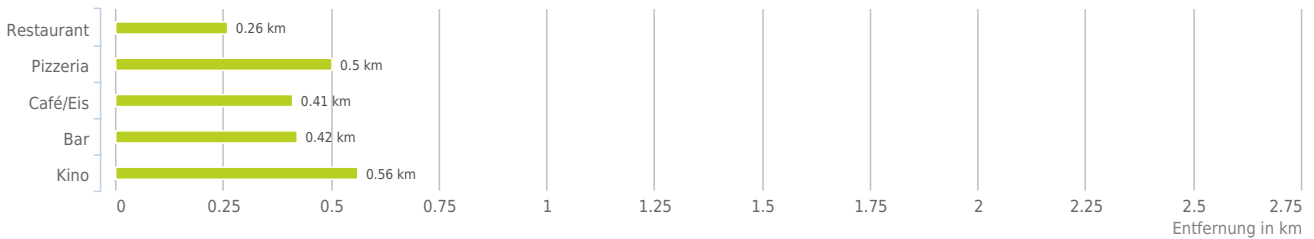
Untenstehende Kilometerangaben zeigen an wie weit die jeweils nächstgelegene Einrichtung entfernt ist (in Städten Fußweg, am Land Autodistanz).



Distanzen zu Ausgheinrichtungen [km]



## Distanzen zu den Ausgheinrichtungen



### bis 0,5 km:

- Restaurant
- Pizza/Snack
- Café/Eis
- Bar/Lokal

### 0,6 bis 2 km:

- Kino

### über 2 km:

- Gasthaus: >5 km
- Weinlokal: >5 km

© IMMOSERVICE AUSTRIA

Ergebnisinterpretation - Distanznetz

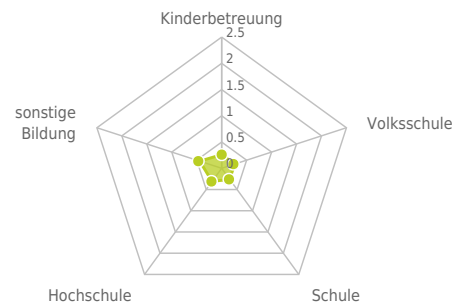
Das Distanznetz auf der rechten Seite gibt einen Überblick über die Entfernungen zur jeweils nächstgelegenen Einrichtung. Der Mittelpunkt markiert den Immobilienstandort. Je näher die Punkte beim Mittelpunkt liegen, desto geringer ist die Entfernung.

Ergebnisinterpretation - Balkendiagramm

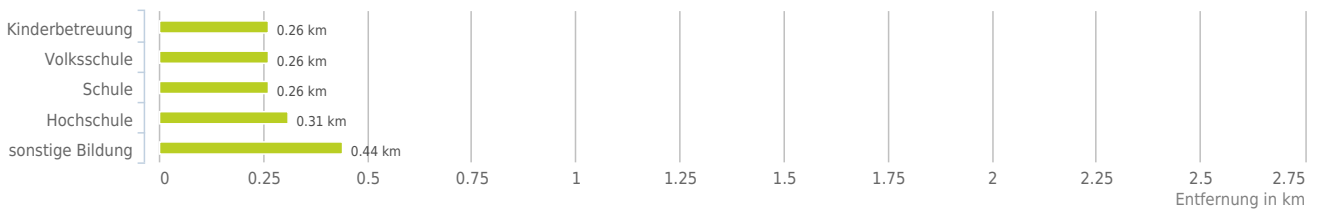
Untenstehende Kilometerangaben zeigen an wie weit die jeweils nächstgelegene Einrichtung entfernt ist (in Städten Fußweg, am Land Autodistanz).



Distanzen zu Bildungseinrichtungen [km]



Distanzen zu den Bildungseinrichtungen



bis 0,5 km:

- Kinderbetreuung
- Volksschule
- Schule
- Hochschule
- sonstige Bildung

© IMMOSERVICE AUSTRIA

Ergebnisinterpretation - Distanznetz

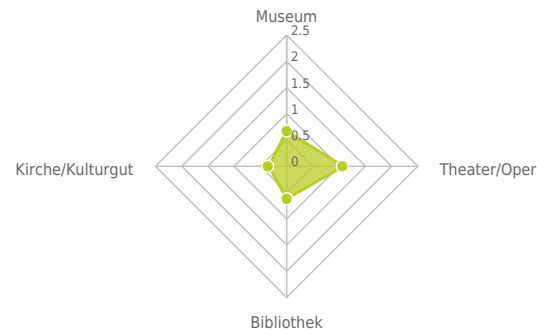
Das Distanznetz auf der rechten Seite gibt einen Überblick über die Entfernungen zur jeweils nächstgelegenen Einrichtung. Der Mittelpunkt markiert den Immobilienstandort. Je näher die Punkte beim Mittelpunkt liegen, desto geringer ist die Entfernung.

Ergebnisinterpretation - Balkendiagramm

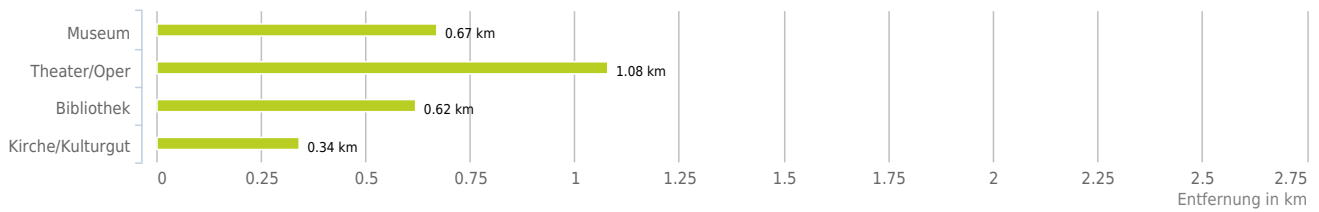
Untenstehende Kilometerangaben zeigen an wie weit die jeweils nächstgelegene Einrichtung entfernt ist (in Städten Fußweg, am Land Autodistanz).



Distanzen zu Kultureinrichtungen [km]



Distanzen zu den Kultureinrichtungen



bis 0,5 km:

- Kirche/Kulturgut

0,6 bis 2 km:

- Museum
- Theater/Oper
- Bibliothek

© IMMOSERVICE AUSTRIA

Ergebnisinterpretation - Distanznetz

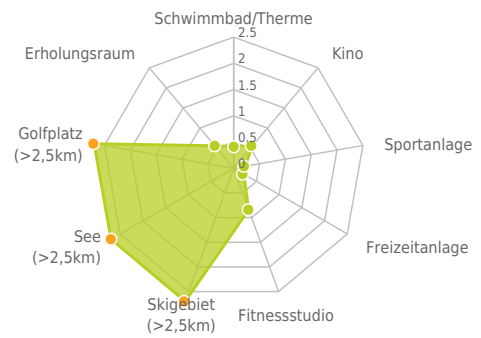
Das Distanznetz auf der rechten Seite gibt einen Überblick über die Entfernungen zur jeweils nächstgelegenen Einrichtung. Der Mittelpunkt markiert den Immobilienstandort. Je näher die Punkte beim Mittelpunkt liegen, desto geringer ist die Entfernung.

Ergebnisinterpretation - Balkendiagramm

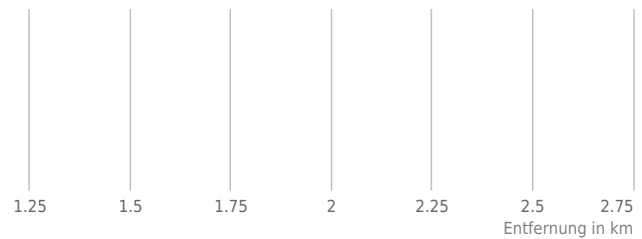
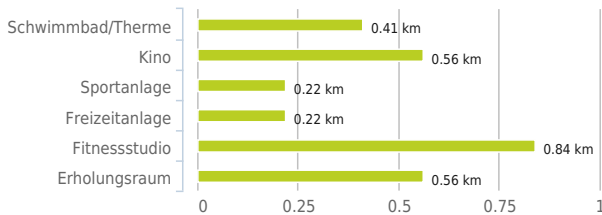
Untenstehende Kilometerangaben zeigen an wie weit die jeweils nächstgelegene Einrichtung entfernt ist (in Städten Fußweg, am Land Autodistanz).



Distanzen zu Freizeiteinrichtungen [km]



Distanzen zu den Freizeiteinrichtungen



bis 0,5 km:

- Schwimmbad/Therne
- Sportanlage
- Freizeitanlage

0,6 bis 2 km:

- Kino
- Fitnessstudio
- Erholungsraum

über 2 km:

- Videothek: >5 km
- Skilift: >5 km
- Golfplatz: >5 km
- See: >5 km

© IMMOSERVICE AUSTRIA

Ergebnisinterpretation - Distanznetz

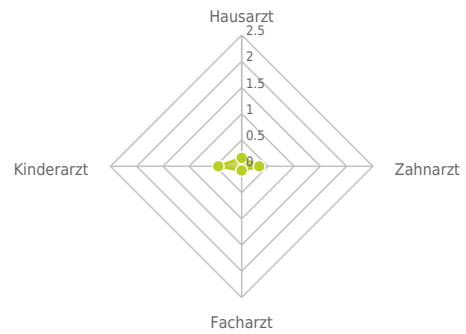
Das Distanznetz auf der rechten Seite gibt einen Überblick über die Entfernungen zur jeweils nächstgelegenen Einrichtung. Der Mittelpunkt markiert den Immobilienstandort. Je näher die Punkte beim Mittelpunkt liegen, desto geringer ist die Entfernung.

Ergebnisinterpretation - Balkendiagramm

Untenstehende Kilometerangaben zeigen an wie weit die jeweils nächstgelegene Einrichtung entfernt ist (in Städten Fußweg, am Land Autodistanz).



Distanzen zu Ärzten [km]



Distanzen zu Ärzten



bis 0,5 km:

- Arzt für Allgemeinmedizin
- Zahnarzt
- Facharzt
- Kinderarzt

© IMMOSERVICE AUSTRIA

Ergebnisinterpretation - Distanznetz

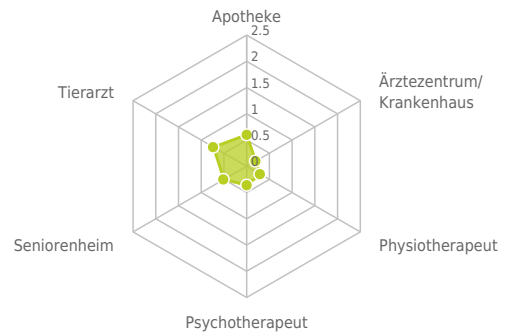
Das Distanznetz auf der rechten Seite gibt einen Überblick über die Entfernungen zur jeweils nächstgelegenen Einrichtung. Der Mittelpunkt markiert den Immobilienstandort. Je näher die Punkte beim Mittelpunkt liegen, desto geringer ist die Entfernung.

Ergebnisinterpretation - Balkendiagramm

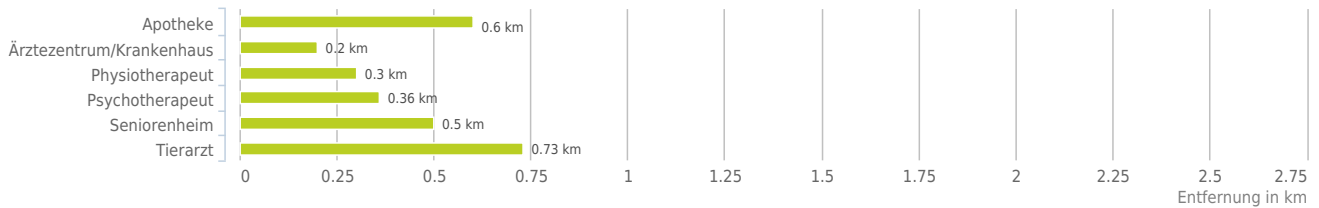
Untenstehende Kilometerangaben zeigen an wie weit die jeweils nächstgelegene Einrichtung entfernt ist (in Städten Fußweg, am Land Autodistanz).



Distanzen zu Gesundheitseinrichtungen [km]



Distanzen zu Gesundheitseinrichtungen



bis 0,5 km:

- Ärztezentrum/Krankenhaus
- Physiotherapeut
- Psychotherapeut
- Seniorenheim

0,6 bis 2 km:

- Apotheke
- Tierarzt

© IMMOSERVICE AUSTRIA

## Ergebnisinterpretation - Distanznetz

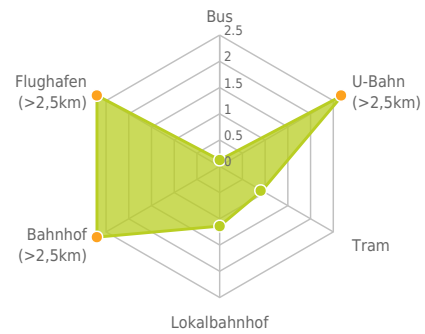
Das Distanznetz auf der rechten Seite gibt einen Überblick über die Entfernungen zur jeweils nächstgelegenen Einrichtung. Der Mittelpunkt markiert den Immobilienstandort. Je näher die Punkte beim Mittelpunkt liegen, desto geringer ist die Entfernung.

## Ergebnisinterpretation - Balkendiagramm

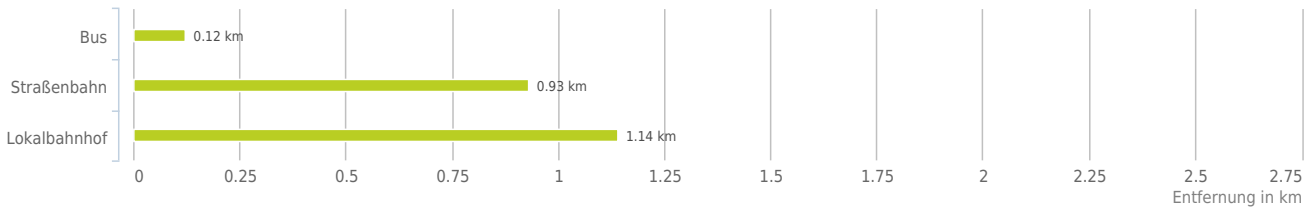
Untenstehende Kilometerangaben zeigen an wie weit die jeweils nächstgelegene Einrichtung entfernt ist (in Städten Fußweg, am Land Autodistanz).



Distanzen zum öffentlichen Verkehr [km]



## Distanzen zu Einrichtungen des öffentlichen Verkehrs



### bis 0,5 km:

- Bus

### 0,6 bis 2 km:

- Straßenbahn
- Lokalbahnhof

### über 2 km:

- U-Bahn: >5 km
- Bahnhof: >5 km
- Flughafen: >5 km

www.openstreetmap.org/copyright  
© IMMOSSERVICE AUSTRIA

# Menschen und Bevölkerung

## Erklärung

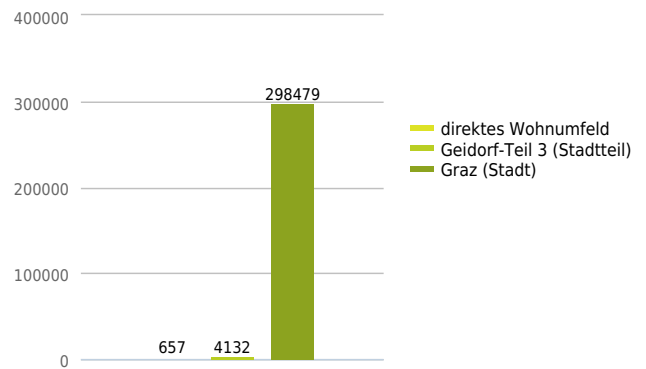
Die Bevölkerungszahlen geben Aufschluss über die absoluten Einwohnerzahlen und die Verteilung der Einwohner auf die verschiedenen Altersgruppen. Weiters wird die Bevölkerungsdichte angegeben.

## Ergebnis

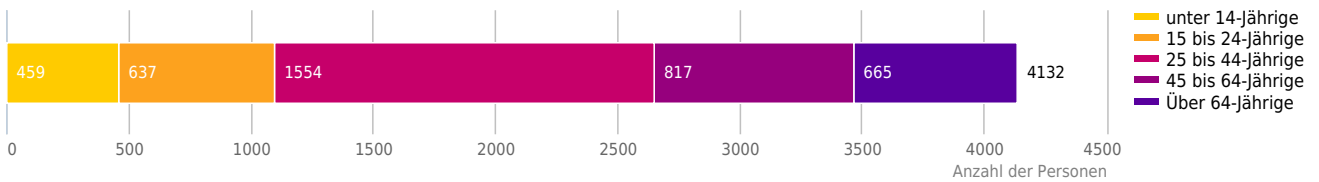
In "Geidorf-Teil 3 (Stadtteil)" leben 4.132 Personen. Es leben dort 2.735 Personen pro Quadratkilometer.



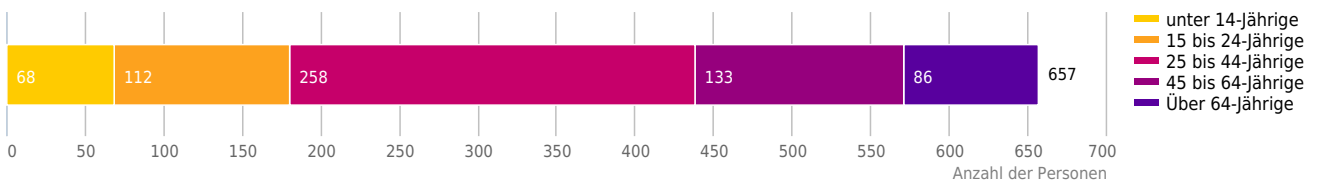
Anzahl der Einwohner



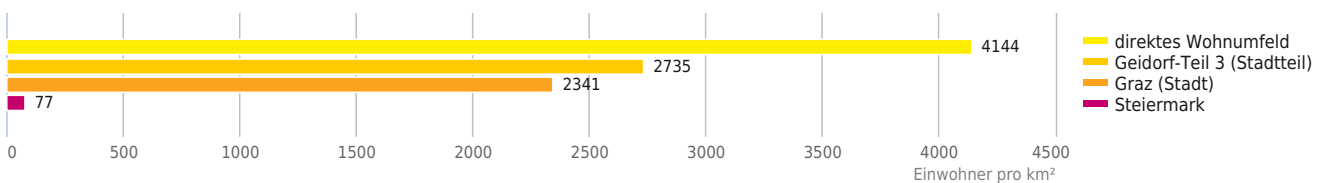
Altersverteilung (Geidorf-Teil 3 (Stadtteil))



Altersverteilung (direktes Wohnumfeld)



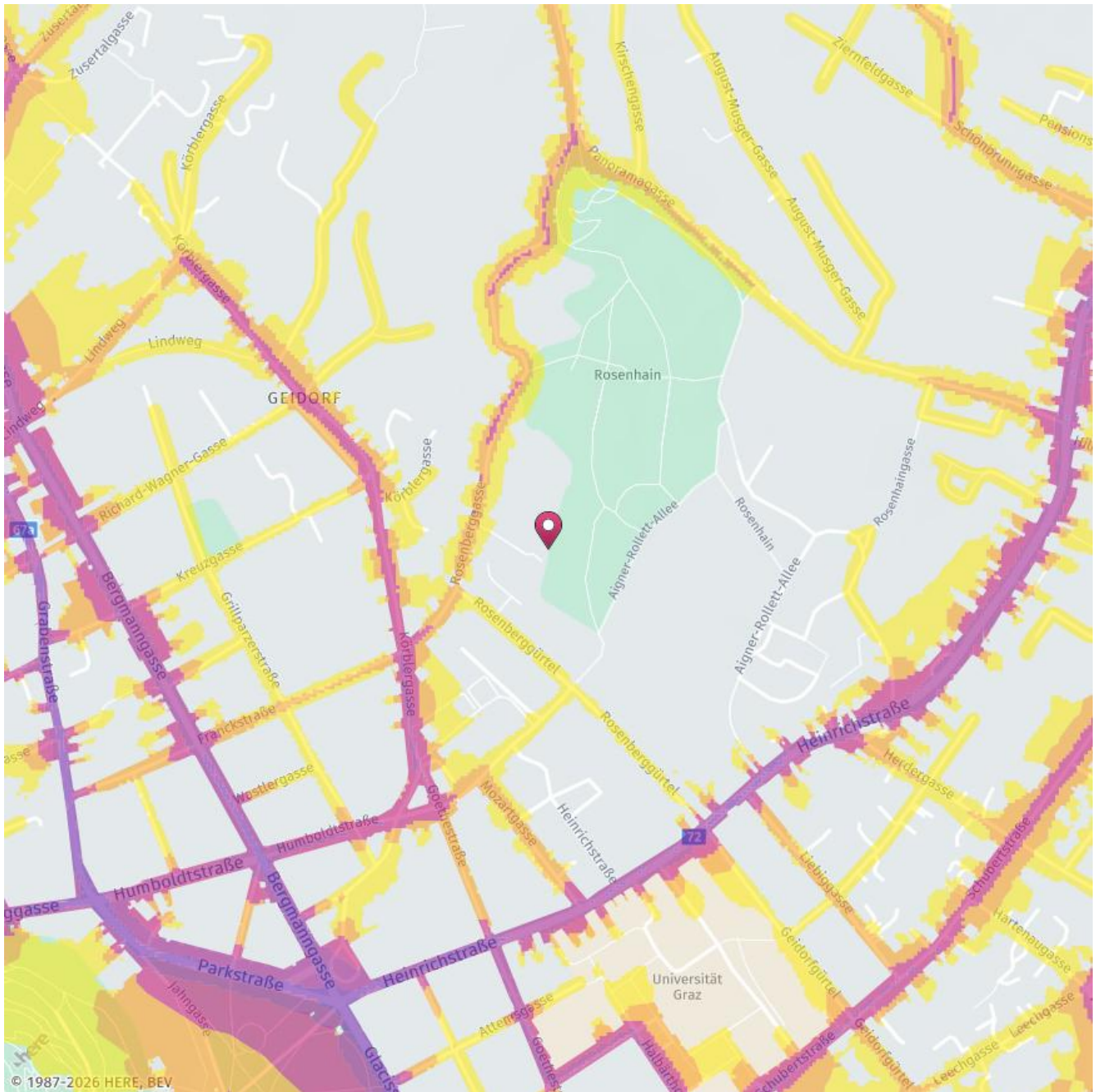
Bevölkerungsdichte



© IMMOSERVICE AUSTRIA

## Lärmbelastung Straße

Auf der Karte ist die Lärmbelastung farblich dargestellt. Um ein Gefühl für die angegebene Lautstärke zu bekommen, sind Durchschnittswerte für Gespräch, Staubsauger und Laubbläser angeführt.



### Legende

- sehr leise (ab 55 db)
- leise (ab 60 db)  
= normalem Gespräch
- mittel (ab 65 db)
- laut (ab 70 db)  
= Staubsauger
- sehr laut (ab 75 db)  
= Laubbläser

(Wenn der gesuchte Bereich nicht in einer Lärmzone liegt, so bedeutet das noch nicht, dass keine Lärmbelastung vorliegt!)

Die Lärmdaten wurden von laermino.at zur Verfügung gestellt.

© IMMOSERVICE AUSTRIA

# Haftungsausschluss

---



Die Terra Immoservice Austria GmbH & Co KG ist bestrebt, die zur Verfügung gestellten Informationen, Daten (Daten von externen Datenquellen werden nicht auf Richtigkeit überprüft und es besteht kein Anspruch auf Vollständigkeit – z. Bsp. LAGEImmo), Grafiken, Auswertungen und Berechnungen (z. Bsp. RENDITEImmo) nach bestem Wissen und Gewissen aufzubereiten, darzustellen und aktuell zu halten und legt größten Wert auf die Qualität und Zuverlässigkeit Ihrer Immoservices.

Dennoch übernehmen weder die Terra Immoservice Austria GmbH & Co KG noch Kunden der Terra Immoservice Austria GmbH & Co KG Haftungen für Schäden, die sich aus der Weitergabe und Nutzung der angebotenen Informationen ergeben können, auch wenn diese auf die Nutzung und Weitergabe von allenfalls unvollständigen bzw. fehlerhaften Informationen zurückzuführen sind.

Die Terra Immoservice Austria GmbH & Co KG und die Kunden der Terra Immoservice Austria GmbH & Co KG übernehmen aus diesen Gründen keine Gewährleistung und/oder Haftung für die Quantität, Qualität oder Richtigkeit der gespeicherten oder übermittelten Inhalte (Daten und Informationen).

Verweise auf fremde Webseiten liegen außerhalb des Verantwortungsbereiches der Terra Immoservice Austria GmbH & Co KG. Eine Haftung für die Inhalte von verlinkten Seiten ist ausgeschlossen, zumal die Terra Immoservice Austria GmbH & Co KG keinen Einfluss auf Inhalte wie Gestaltung von gelinkten Seiten hat.