

Legende

Flächen

Flächentyp



Altlast



Altablagerung



Altstandort

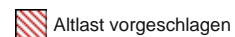
Status



erhebliche/s Kontamination/Risiko erwartet



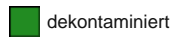
beurteilt "keine Altlast"



Altlast vorgeschlagen



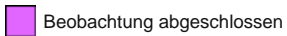
Altlast



dekontaminiert



gesichert



Beobachtung abgeschlossen

Verwaltungslayer

Grundstücke

--- Administrative Grenzen

Im sichtbaren Kartenausschnitt sind keine Flächen vorhanden, die gemäß § 18 Abs. 4 Altlastensanierungsgesetz (ALSAG) zu veröffentlichen sind.