

Lageplan zu Objekt 2003/11121



kubic_gk
i m m o b i l i e n



Einrichtung	Name	Entfernung (Luftlinie/Fußweg)
Apotheke	Agnes-Apotheke Jerusalemgasse 30, 1210 Wien	1,09 km/1,52 km
Arzt für Allgemeinmedizin	Dr. Susanne Kargl-Gruber Kefedergrundgasse 1A/1/11, 1210 Wien	0,49 km/0,80 km
Bank	Bank Austria Kürschnergasse 9, 1210 Wien	1,55 km/2,10 km
Bar/Lokal	Helga's Beisl Scottgasse 13a, 1210 Wien	1,36 km/1,78 km
Bibliothek	Zweigstelle - Großfeldsiedlung Kürschnergasse 9, 1210 Wien	1,65 km/2,30 km
Bus	Heinrich-von-Buol-Gasse 28A, Wien	0,15 km/0,22 km
Bäckerei	Chocolaterie & Grosskonditorei "Aid... Schönthalerg. 1, 1210 Wien	0,46 km/0,66 km
Café/Eis	Aida Schönthalergasse 1, 1210	0,48 km/0,69 km
Drogerie	Bipa Angyalföldstraße 101, 1210 Wien	1,21 km/1,67 km
Erholungsraum	Schweiglpark	0,55 km/0,92 km
Facharzt	Dr. Sonnleitner Fritz M Dominik-Wölfel-Gasse 20-26, 1210 Wien	1,25 km/1,74 km
Fitnessstudio	MMag. Marlis Hochwarter Angyalföldstraße 76, 1210 Wien	1,34 km/1,80 km
Freizeitanlage	JumpMAXX Trampolinpark Holzmanngasse 1, 1210 Wien	1,73 km/2,17 km
Golfplatz	Golfclub Sportcenter Marco Polo Ruthnergasse 170a, 1210 Wien	1,84 km/2,48 km
Hochschule	Veterinärmedizinische Universität	1,16 km/2,01 km
Kinderarzt	Dr. Maiwald Georg Pastorstraße 2a, 1210 Wien	1,48 km/1,91 km
Kinderbetreuung	Kindergruppe goldene Herzen Leopoldauer Straße 157/b, 1210 Wien	0,26 km/0,26 km
Kino	Hollywood Megaplex SCN Ignaz-Köck-Straße 1, 1210 Wien	2,20 km/3,03 km
Kirche/Kulturgut	Pfarrkirche Herz Jesu	0,71 km/0,87 km
Lokalbahnhof	Siemensstraße S1, S2, Wien	0,82 km/1,07 km
Metzgerei	Breckova KG Dopschstraße 17, 1210 Wien	1,07 km/1,47 km
Museum	Marktamtsgemuseum Floridsdorfer Markt 5, 1210 Wien	1,98 km/2,77 km



Physiotherapeut	Herr Jakob Friesenecker Ostmarkgasse 9, 1210 Wien	1,64 km/1,91 km
Pizza/Snack	Radatz Leopoldauer Straße 45-47, 1210 Wien	1,40 km/1,70 km
Post	Post 1210 Wien Leopoldauer Platz 82, 1210 Wien	0,94 km/1,30 km
Psychotherapeut	Luise Elisabeth Sander-Holubetz Kefedergrundgasse 1A, 1210 Wien	0,45 km/0,72 km
Restaurant	Leopoldauerhof Leopoldauer Straße 151, 1210 Wien	0,30 km/0,42 km
Schule	SSB Herchenhahngasse 6 Brioschiweg 1, 1220 Wien	1,16 km/1,68 km
Schwimmbad/Therme	Kombibad Großfeldsiedlung Oswald-Redlich-Straße 44, 1210 Wien	1,83 km/2,41 km
See	Alte Donau West	2,14 km/2,84 km
Seniorenheim	Gartensiedlung FORTUNA Leopoldauer Straße 134, 1210 Wien	0,39 km/0,52 km
Sportanlage	Fußball 21., Heinrich-von-Buol-Gasse 3, 1210 Wien	0,45 km/0,53 km
Straßenbahn	Josef-Baumann-Gasse 26, Wien	1,56 km/2,34 km
Supermarkt	Billa Heinrich-von-Buol-Gasse 20, 1210 Wien	0,11 km/0,31 km
Tankstelle	Shell Siemensstraße 105 B, 1210 Wien	0,25 km/0,37 km
Theater/Oper	U2U.at e.U. Brabbeegasse 47, 1220 Wien	1,58 km/2,09 km
Tierarzt	Dr. med. vet. Truls Christa Leopoldauer Straße 70/4, 1210 Wien	0,86 km/1,03 km
Trafik	Trafik Susanne Dolak Leopoldauer Straße 19A5, 1210 Wien	0,42 km/0,53 km
U-Bahn	Großfeldsiedlung U1, Wien	1,62 km/2,09 km
Volksschule	VS Zehdengasse 9 Zehdengasse 9, 1210 Wien	0,94 km/1,43 km
Weinlokal	Weingut & Heuriger Christ Amtsstraße 10, 1210 Wien	2,12 km/2,40 km
Zahnarzt	Dr. Anderawes Abir Steinheilgasse 54, 1210 Wien	0,77 km/0,95 km
sonstige Bildung	update training GmbH Shuttleworthstraße 14, 1210 Wien	1,08 km/1,43 km
Ärztzentrum/Krankenhaus	MED21 - Ärztzentrum Leopoldau Pastorstraße 2A, 1210 Wien	1,48 km/1,91 km



Nahversorger (Bäckerei, Metzgerei, Supermarkt, Drogerie)

Ergebnisinterpretation - Distanznetz

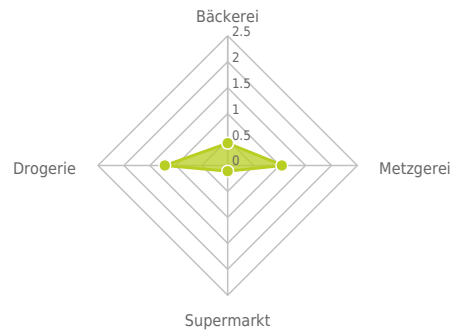
Das Distanznetz auf der rechten Seite gibt einen Überblick über die Entfernungen zur jeweils nächstgelegenen Einrichtung. Der Mittelpunkt markiert den Immobilienstandort. Je näher die Punkte beim Mittelpunkt liegen, desto geringer ist die Entfernung.

Ergebnisinterpretation - Balkendiagramm

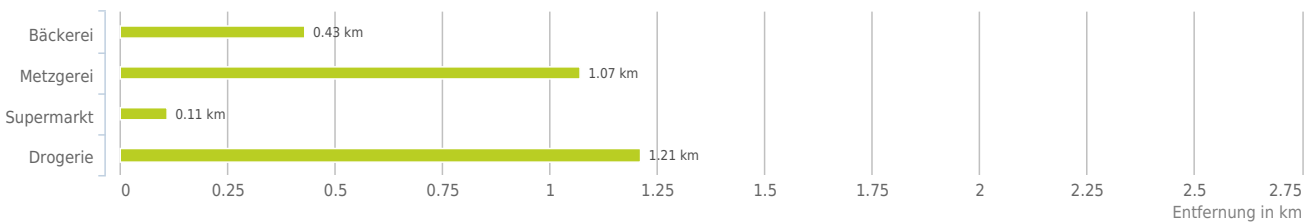
Untenstehende Kilometerangaben zeigen an wie weit der jeweils nächstgelegenen Nahversorger entfernt ist (in Städten Fußweg, am Land Autodistanz).



Distanzen zu Nahversorgern [km]



Distanzen zu den Nahversorgungseinrichtungen



bis 0,5 km:

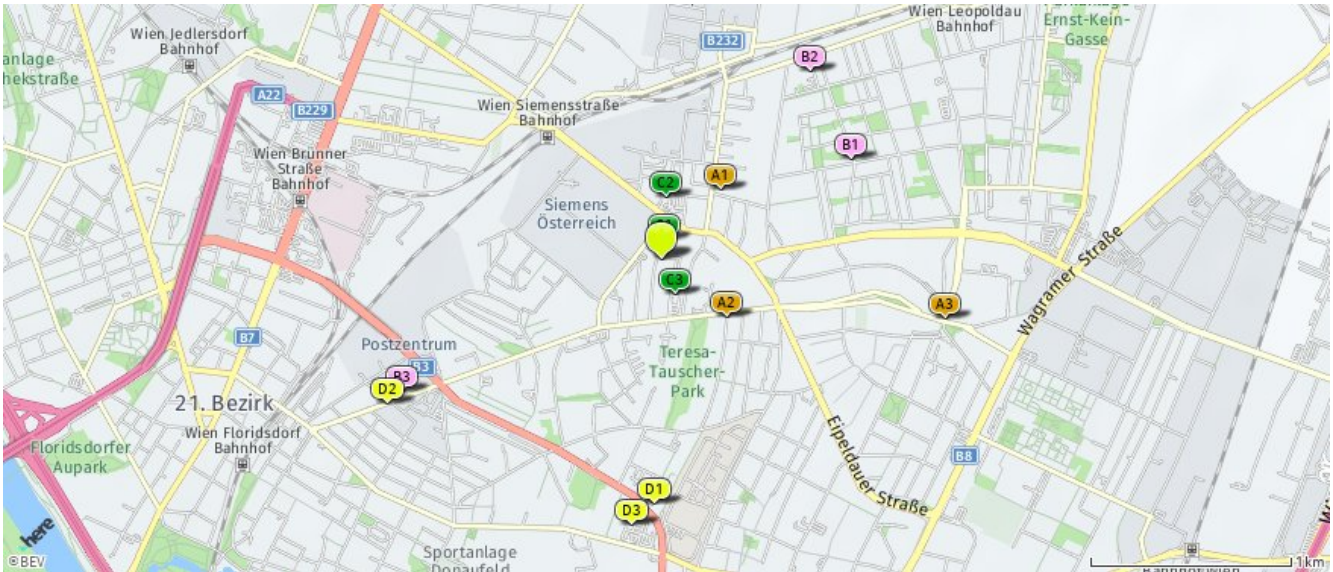
- Bäckerie
- Supermarkt

0,6 bis 2 km:

- Metzgerei
- Drogerie

Nahversorger (Bäckerei, Metzgerei, Supermarkt, Drogerie)

Der hellgrüne Punkt markiert den Immobilienstandort, die Nahversorger im Umkreis werden mit farblichen Pins angezeigt. Es werden pro Kategorie immer die drei nächstgelegenen Einrichtungen angezeigt und aufgelistet. Der Pin mit dem Zusatz „1“ zeigt immer die jeweilige Einrichtung mit der geringsten Entfernung zum Standort.



Bäckerei

- A1** Chocolaterie & Grosskonditorei "Aid...
Schönthalerg. 1
1210 Wien
(0,46 km / 0,66 km)
(Luftlinie / Zu Fuß)
- A2** Ströck
Gastronomiebetriebs GmbH
Leopoldauer Straße 148
1210 Wien
(0,43 km / 0,73 km)
(Luftlinie / Zu Fuß)
- A3** Anker Snack & Coffee GmbH
Kürschnergasse EKZ
1210 Wien
(1,45 km / 1,81 km)
(Luftlinie / Zu Fuß)

Metzgerei

- B1** Breckova KG
Dopschstraße 17
1210 Wien
(1,07 km / 1,47 km)
(Luftlinie / Zu Fuß)
- B2** Hink GmbH
Otto Beyschlag-Gasse 3
1210 Wien
(1,20 km / 1,69 km)
(Luftlinie / Zu Fuß)
- B3** Radatz Unternehmensbeteiligungen GmbH
Leopoldauer Straße 45-49 / Top 2
1210 Wien
(1,44 km / 1,76 km)
(Luftlinie / Zu Fuß)

Supermarkt

- C1** Billa
Heinrich-von-Buol-Gasse 20
1210 Wien
(0,11 km / 0,31 km)
(Luftlinie / Zu Fuß)
- C2** Hofer
Siemensstraße 105
1210 Wien
(0,31 km / 0,40 km)
(Luftlinie / Zu Fuß)
- C3** Lidl
Leopoldauer Straße 165
1210 Wien
(0,19 km / 0,51 km)
(Luftlinie / Zu Fuß)

Drogerie

- D1** Bipa
Angyalföldstraße 101
1210 Wien
(1,21 km / 1,67 km)
(Luftlinie / Zu Fuß)
- D2** dm
(1,54 km / 1,69 km)
(Luftlinie / Zu Fuß)
- D3** dm
Angyalföldstraße 76
1210 Wien
(1,33 km / 1,76 km)
(Luftlinie / Zu Fuß)

Herold Business Data ©

Nahversorger (Banken, Post, Tankstellen, Trafiken)

Ergebnisinterpretation - Distanznetz

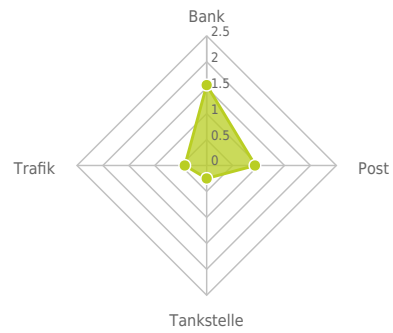
Das Distanznetz auf der rechten Seite gibt einen Überblick über die Entfernungen zur jeweils nächstgelegenen Einrichtung. Der Mittelpunkt markiert den Immobilienstandort. Je näher die Punkte beim Mittelpunkt liegen, desto geringer ist die Entfernung.

Ergebnisinterpretation - Balkendiagramm

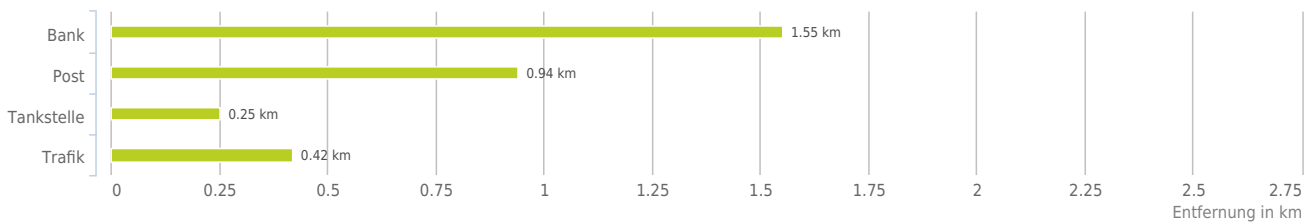
Untenstehende Kilometerangaben zeigen an wie weit der jeweils nächstgelegenen Nahversorger entfernt ist (in Städten Fußweg, am Land Autodistanz).



Distanzen zu Nahversorgern [km]



Distanzen zu den Nahversorgungseinrichtungen



bis 0,5 km:

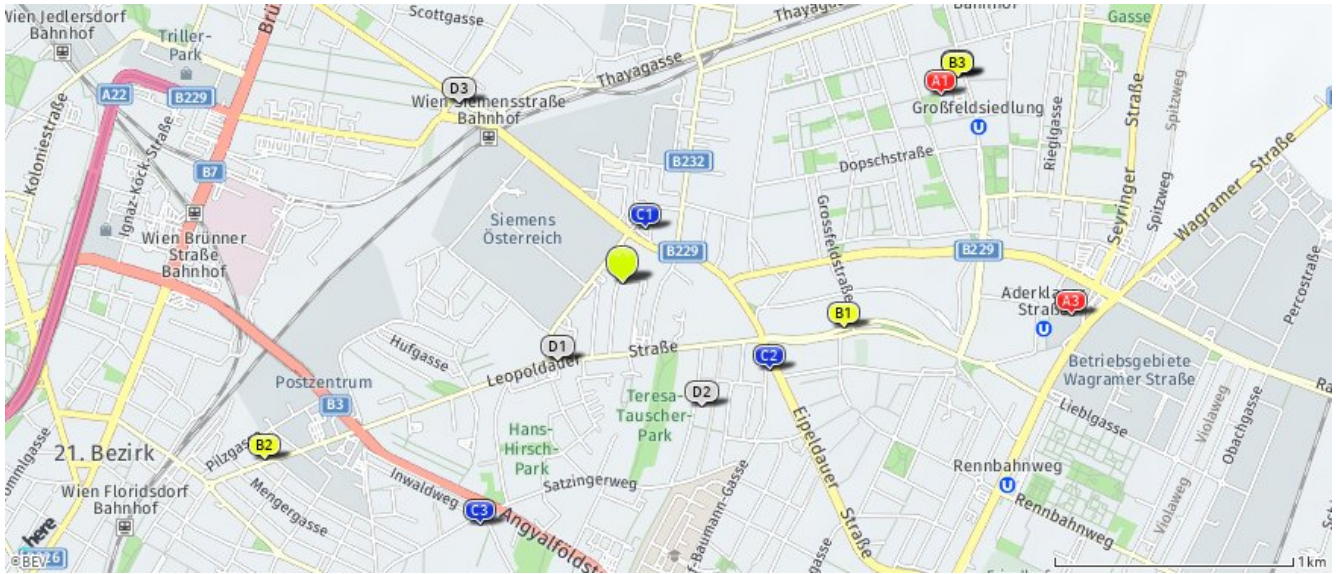
- Tankstelle
- Trafik

0,6 bis 2 km:

- Bank
- Post

Nahversorger (Banken, Post, Tankstellen, Trafiken)

Der hellgrüne Punkt markiert den Immobilienstandort, die Nahversorger im Umkreis werden mit farblichen Pins angezeigt. Es werden pro Kategorie immer die drei nächstgelegenen Einrichtungen angezeigt und aufgelistet. Der Pin mit dem Zusatz „1“ zeigt immer die jeweilige Einrichtung mit der geringsten Entfernung zum Standort.



Bank

- A1** Bank Austria
Kürschnergasse 9
1210 Wien
(1,55 km / 2,10 km)
(Luftline / Zu Fuß)
- A2** bank99
Kürschnergasse 9
1217 Wien
(1,65 km / 2,38 km)
(Luftline / Zu Fuß)
- A3** bank99
Wagramer Straße 195
1254 Wien
(1,88 km / 2,41 km)
(Luftline / Zu Fuß)

Post

- B1** Post 1210 Wien
Leopoldauer Platz 82
1210 Wien
(0,94 km / 1,30 km)
(Luftline / Zu Fuß)
- B2** Post Tabak Laden
Leopoldauer Straße 19
1210 Wien
(1,67 km / 1,83 km)
(Luftline / Zu Fuß)
- B3** Post Filiale 1217
Kürschnergasse 9
1217 Wien
(1,65 km / 2,38 km)
(Luftline / Zu Fuß)

Tankstelle

- C1** Shell
Siemensstraße 105 B
1210 Wien
(0,25 km / 0,37 km)
(Luftline / Zu Fuß)
- C2** Eni
Leopoldauer Straße 180
1210 Wien
(0,71 km / 1,09 km)
(Luftline / Zu Fuß)
- C3** BP express
Donaufelder Straße 91
1210 Wien
(1,17 km / 2,16 km)
(Luftline / Zu Fuß)

Trafik

- D1** Trafik Susanne Dolak
Leopoldauer Straße 19A5
1210 Wien
(0,42 km / 0,53 km)
(Luftline / Zu Fuß)
- D2** Trafik Anna Osadcow
Leopoldauer Straße-
Kefedergrundgasse 3/1
1210 Wien
(0,61 km / 0,95 km)
(Luftline / Zu Fuß)
- D3** Trafik Walter Kopejtka
Siemensstraße 70, Kiosk
1210 Wien
(1,02 km / 1,19 km)
(Luftline / Zu Fuß)

Herold Business Data ©

Gastronomie und Ausgehen

Ergebnisinterpretation - Distanznetz

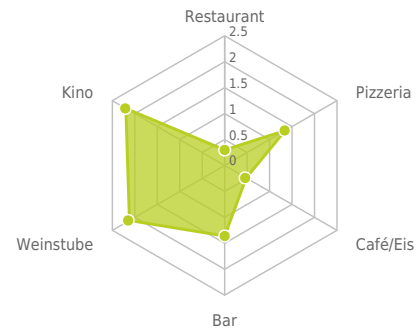
Das Distanznetz auf der rechten Seite gibt einen Überblick über die Entfernungen zur jeweils nächstgelegenen Einrichtung. Der Mittelpunkt markiert den Immobilienstandort. Je näher die Punkte beim Mittelpunkt liegen, desto geringer ist die Entfernung.

Ergebnisinterpretation - Balkendiagramm


Untenstehende Kilometerangaben zeigen an wie weit die jeweils nächstgelegene Einrichtung entfernt ist (in Städten Fußweg, am Land Autodistanz).



Distanzen zu Ausgheinrichtungen [km]



Distanzen zu den Ausgheinrichtungen



bis 0,5 km:

- Restaurant
- Café/Eis

0,6 bis 2 km:

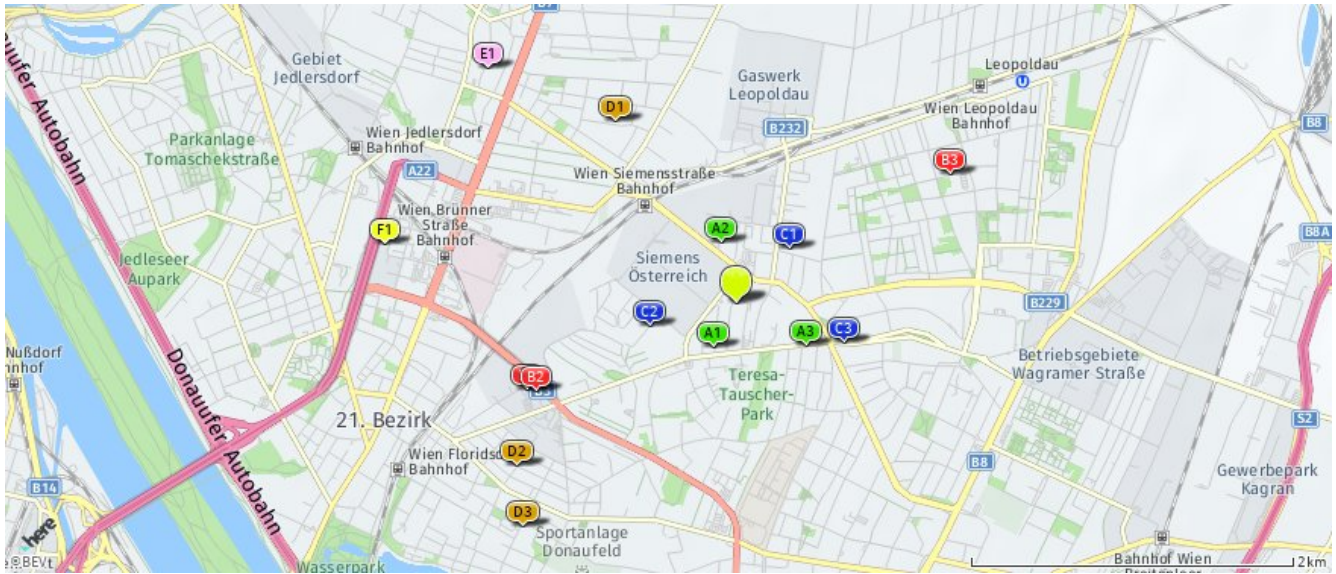
- Pizza/Snack
- Bar/Lokal

über 2 km:

- Gasthaus: >5 km
- Weinlokal: 2,1 km
- Kino: 2,2 km

Gastronomie und Ausgehen

Der hellgrüne Punkt markiert den Immobilienstandort, die Einrichtungen im Umkreis werden mit farblichen Pins angezeigt.
Es werden pro Kategorie immer die drei nächstgelegenen Einrichtungen angezeigt und aufgelistet.
Der Pin mit dem Zusatz „1“ zeigt immer die jeweilige Einrichtung mit der geringsten Entfernung zum Standort.



Restaurant

- A1** Leopoldauerhof
Leopoldauer Straße 151
1210 Wien
(0,30 km / 0,42 km)
(Luftline / Zu Fuß)
- A2** Eurest
Giefinggasse 2
1210 Wien
(0,39 km / 0,52 km)
(Luftline / Zu Fuß)
- A3** Arbeilo
Leopoldauer Straße 164
1210 Wien
(0,51 km / 0,79 km)
(Luftline / Zu Fuß)

Pizza/Snack

- B1** Radatz
Leopoldauer Straße 45-47
1210 Wien
(1,40 km / 1,70 km)
(Luftline / Zu Fuß)
- B2** McDonald's
An der Leopoldauer Straße 49
1210 Wien
(1,35 km / 1,72 km)
(Luftline / Zu Fuß)
- B3** Wiener Schnitzel Kaiser
Kürschnergasse 9
1210 Wien
(1,55 km / 2,10 km)
(Luftline / Zu Fuß)

Café/Eis

- C1** Aida
Schönthalergasse 1
1210
(0,48 km / 0,69 km)
(Luftline / Zu Fuß)
- C2** Bassenatreff
An der Leopoldauer Straße 49
1210 Wien
(0,55 km / 0,80 km)
(Luftline / Zu Fuß)
- C3** Kriegl
Leopoldauer Platz 89
1210
(0,70 km / 1,03 km)
(Luftline / Zu Fuß)

Bar/Lokal

- D1** Helga's Beisl
Scottgasse 13a
1210 Wien
(1,36 km / 1,78 km)
(Luftline / Zu Fuß)
- D2** s'Vintschgerl
Scottgasse 13a
1210 Wien
(1,69 km / 2,08 km)
(Luftline / Zu Fuß)
- D3** Kinzer Stüberl
Scottgasse 13a
1210 Wien
(1,91 km / 2,36 km)
(Luftline / Zu Fuß)

Weinlokal

- E1** Weingut & Heuriger Christ
Amtsstraße 10
1210 Wien
(2,12 km / 2,40 km)
(Luftline / Zu Fuß)
- Bernreiter Peter -
Buschenschank
Amtsstraße 24-26
1210 Wien
(2,15 km / 2,48 km)
(Luftline / Zu Fuß)
- Buschenschank Karl
Lentner
Amtsstraße 44
1210 Wien
(2,26 km / 2,64 km)
(Luftline / Zu Fuß)

Kino

- F1** Hollywood Megaplex SCN
Ignaz-Köck-Straße 1
1210 Wien
(2,20 km / 3,03 km)
(Luftline / Zu Fuß)

Ausbildung und Kinderbetreuung

Ergebnisinterpretation - Distanznetz

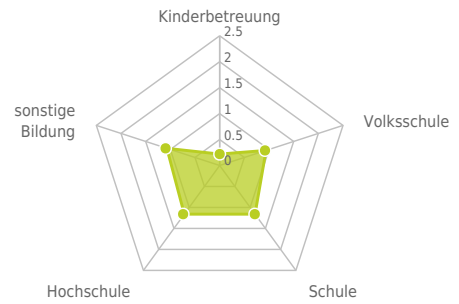
Das Distanznetz auf der rechten Seite gibt einen Überblick über die Entfernungen zur jeweils nächstgelegenen Einrichtung. Der Mittelpunkt markiert den Immobilienstandort. Je näher die Punkte beim Mittelpunkt liegen, desto geringer ist die Entfernung.

Ergebnisinterpretation - Balkendiagramm


Untenstehende Kilometerangaben zeigen an wie weit die jeweils nächstgelegene Einrichtung entfernt ist (in Städten Fußweg, am Land Autodistanz).



Distanzen zu Bildungseinrichtungen [km]



Distanzen zu den Bildungseinrichtungen



bis 0,5 km:

- Kinderbetreuung

0,6 bis 2 km:

- Volksschule
- Schule
- Hochschule
- sonstige Bildung

Ausbildung und Kinderbetreuung

Der hellgrüne Punkt markiert den Immobilienstandort, die Bildungs- oder Kinderbetreuungseinrichtungen im Umkreis werden mit farblichen Pins angezeigt.

Es werden pro Kategorie immer die drei nächstgelegenen Einrichtungen angezeigt und aufgelistet.

Der Pin mit dem Zusatz „1“ zeigt immer die jeweilige Einrichtung mit der geringsten Entfernung zum Standort.



Kinderbetreuung

- A1** Kindergruppe goldene Herzen
Leopoldauer Straße 157/b
1210 Wien
(0,26 km / 0,26 km)
(Luftline / Zu Fuß)
- A2** Betriebskindergarten - Fa. Siemens
Siemensstraße 92/BAU 36 intern
1210 Wien
(0,24 km / 0,34 km)
(Luftline / Zu Fuß)
- A3** Betriebskindergarten - Fa. Siemens
Siemensstraße 92
1210 Wien
(0,22 km / 0,36 km)
(Luftline / Zu Fuß)

Volksschule

- B1** VS Zehdengasse 9
Zehdengasse 9
1210 Wien
(0,94 km / 1,43 km)
(Luftline / Zu Fuß)
- B2** VS Brioschiweg 3
Brioschiweg 3
1220 Wien
(1,14 km / 1,64 km)
(Luftline / Zu Fuß)
- B3** ZIS Stadlauerstraße 51
Stadlauerstraße 51
1220 Wien
(1,15 km / 1,67 km)
(Luftline / Zu Fuß)

Schule

- C1** SSB Herchenhahngasse 6
Brioschiweg 1
1220 Wien
(1,16 km / 1,68 km)
(Luftline / Zu Fuß)
- C2** PMS Jüptnergasse 4
Jüptnergasse 4-8
1220 Wien
(1,44 km / 1,91 km)
(Luftline / Zu Fuß)
- C3** Tierpflegerschule des Fonds zur För...
Veterinärplatz 1
1210 Wien
(1,20 km / 1,99 km)
(Luftline / Zu Fuß)

Hochschule

- D1** Veterinärmedizinische Universität
(1,16 km / 2,01 km)
(Luftline / Zu Fuß)
- D2** Fachhochschule Technikum Wien
(2,21 km / 2,59 km)
(Luftline / Zu Fuß)

sonstige Bildung

- E1** update training GmbH
Shuttleworthstraße 14
1210 Wien
(1,08 km / 1,43 km)
(Luftline / Zu Fuß)
- E2** Archeomuse e.U.
Georg-Schicht-Platz 2
1210 Wien
(1,07 km / 1,45 km)
(Luftline / Zu Fuß)
- E3** A-Lingua e.U.
Otto-Storch-Gasse 2-4
1210 Wien
(1,43 km / 1,84 km)
(Luftline / Zu Fuß)

Kunst und Kultur

Ergebnisinterpretation - Distanznetz

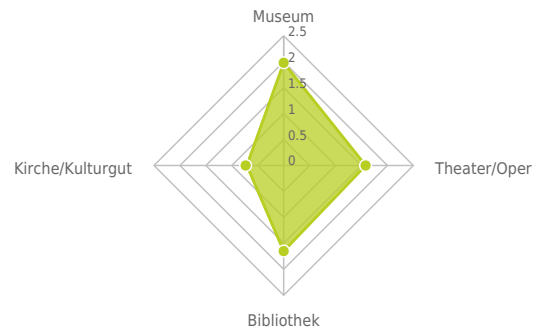
Das Distanznetz auf der rechten Seite gibt einen Überblick über die Entfernungen zur jeweils nächstgelegenen Einrichtung. Der Mittelpunkt markiert den Immobilienstandort. Je näher die Punkte beim Mittelpunkt liegen, desto geringer ist die Entfernung.

Ergebnisinterpretation - Balkendiagramm

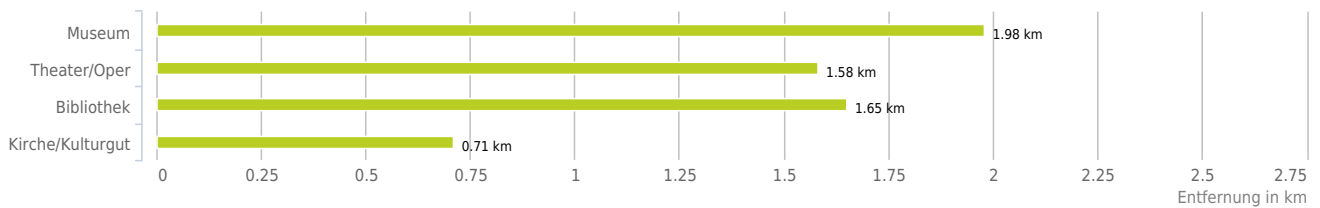
Untenstehende Kilometerangaben zeigen an wie weit die jeweils nächstgelegene Einrichtung entfernt ist (in Städten Fußweg, am Land Autodistanz).



Distanzen zu Kultureinrichtungen [km]



Distanzen zu den Kultureinrichtungen



0,6 bis 2 km:

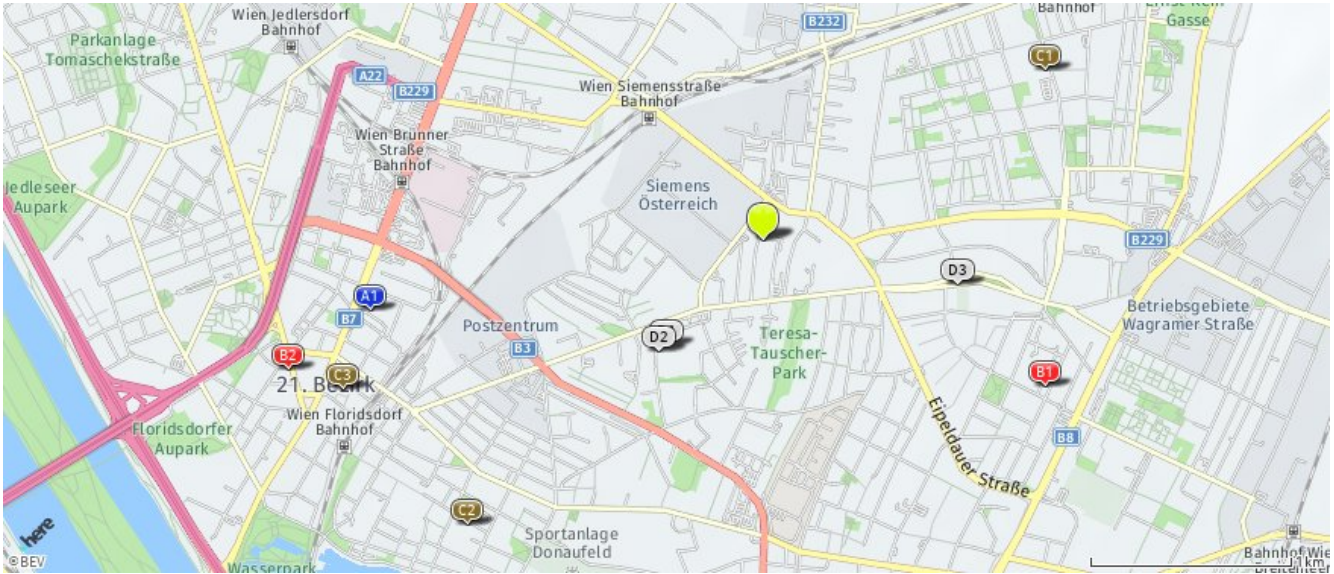
- Museum
- Theater/Oper
- Bibliothek
- Kirche/Kulturgut

Kunst und Kultur

Der hellgrüne Punkt markiert den Immobilienstandort, die Kunst- und Kultureinrichtungen im Umkreis werden mit farblichen Pins angezeigt.

Es werden pro Kategorie immer die drei nächstgelegenen Einrichtungen angezeigt und aufgelistet.

Der Pin mit dem Zusatz „1“ zeigt immer die jeweilige Einrichtung mit der geringsten Entfernung zum Standort.



Museum

- A1** Marktamtsmuseum
Floridsdorfer Markt 5
1210 Wien
(1,98 km / 2,77 km)
(Luftline / Zu Fuß)
- Österreichisches
Gartenbaumuseum
Siebeckstraße 14
1220 Wien
(2,39 km / 3,80 km)
(Luftline / Zu Fuß)

Theater/Oper

- B1** U2U.at e.U.
Brabbeegasse 47
1220 Wien
(1,58 km / 2,09 km)
(Luftline / Zu Fuß)
- B2** Gloria THEATER Betriebs
GesmbH Dire...
Prager Straße 9
1210 Wien
(2,45 km / 2,93 km)
(Luftline / Zu Fuß)

Bibliothek

- C1** Zweigstelle -
Großfeldsiedlung
Kürschnergasse 9
1210 Wien
(1,65 km / 2,30 km)
(Luftline / Zu Fuß)
- C2** Öffentliche Bücherei der
Pfarre Don...
Kinzerplatz 19
1210 Wien
(2,04 km / 2,55 km)
(Luftline / Zu Fuß)
- C3** Öffentliche Bücherei der
Pfarre Flo...
Pius-Parschplatz 3
1210 Wien
(2,21 km / 2,58 km)
(Luftline / Zu Fuß)

Kirche/Kulturgut

- D1** Pfarrkirche Herz Jesu
(0,71 km / 0,87 km)
(Luftline / Zu Fuß)
- D2** Karmelitinnen vom
Göttlichen Herzen...
(0,76 km / 0,92 km)
(Luftline / Zu Fuß)
- D3** Pfarrkirche Leopoldau
(0,99 km / 1,33 km)
(Luftline / Zu Fuß)

Herold Business Data ©

Sport, Freizeit und Skigebiete

Ergebnisinterpretation - Distanznetz

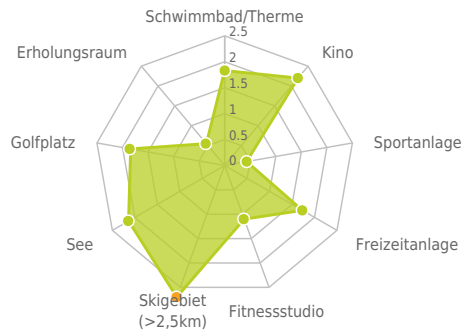
Das Distanznetz auf der rechten Seite gibt einen Überblick über die Entfernungen zur jeweils nächstgelegenen Einrichtung. Der Mittelpunkt markiert den Immobilienstandort. Je näher die Punkte beim Mittelpunkt liegen, desto geringer ist die Entfernung.

Ergebnisinterpretation - Balkendiagramm

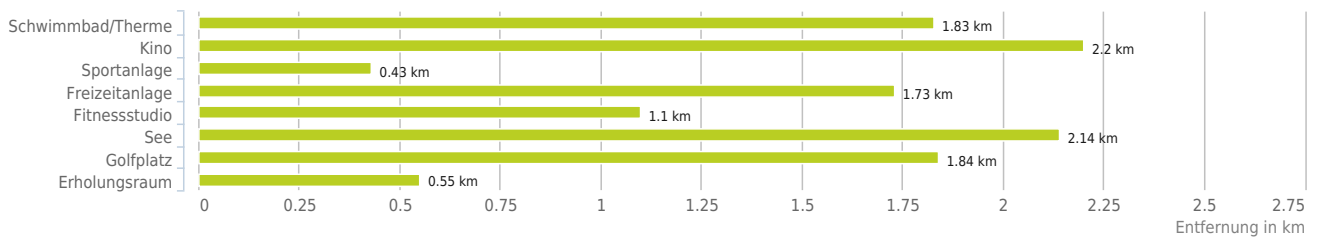
Untenstehende Kilometerangaben zeigen an wie weit die jeweils nächstgelegene Einrichtung entfernt ist (in Städten Fußweg, am Land Autodistanz).



Distanzen zu Freizeiteinrichtungen [km]



Distanzen zu den Freizeiteinrichtungen



bis 0,5 km:

- Sportanlage

0,6 bis 2 km:

- Schwimmbad/Therne
- Freizeitanlage
- Fitnessstudio
- Golfplatz
- Erholungsraum

über 2 km:

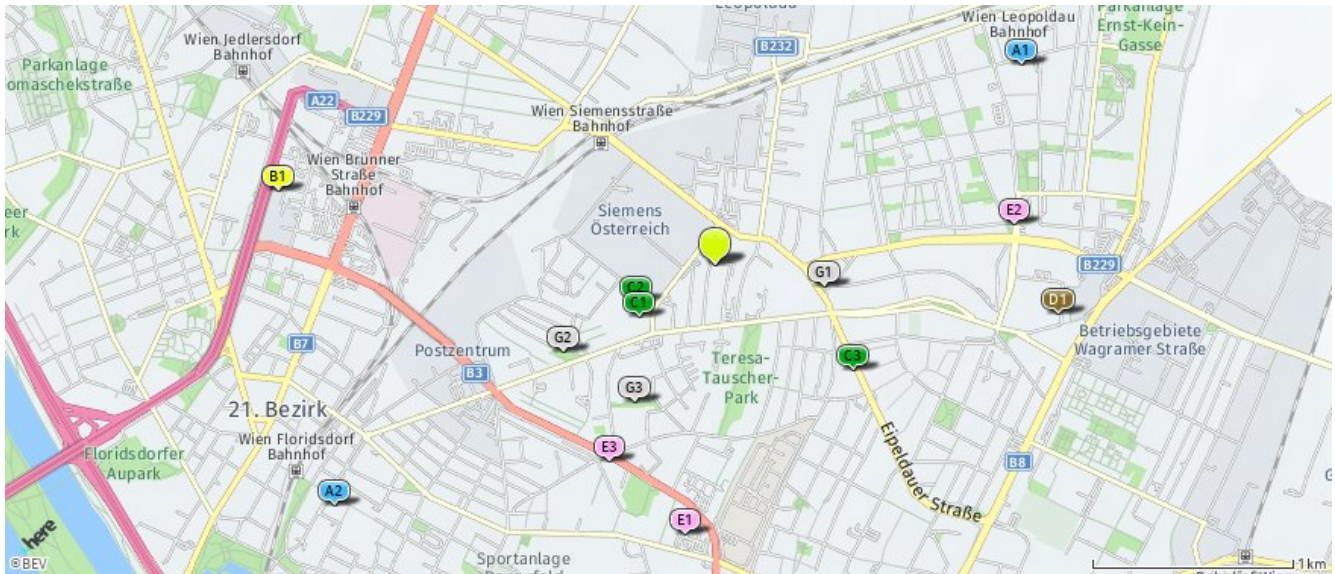
- Kino: 2,2 km
- Videothek: >5 km
- Skilift: >5 km
- See: 2,1 km

Sport, Freizeit und Skigebiete

Der hellgrüne Punkt markiert den Immobilienstandort, die Sport- und Freizeiteinrichtungen im Umkreis werden mit farblichen Pins angezeigt.

Es werden pro Kategorie immer die drei nächstgelegenen Einrichtungen angezeigt und aufgelistet.

Der Pin mit dem Zusatz „1“ zeigt immer die jeweilige Einrichtung mit der geringsten Entfernung zum Standort.



Schwimmbad/Therme

A1 Kombibad Großfeldsiedlung

Oswald-Redlich-Straße 44
1210 Wien
(1,83 km / 2,41 km)
(Luftlinie / Zu Fuß)

A2 Hallenbad Floridsdorf

Franklinstraße 22
1210 Wien
(2,24 km / 2,49 km)
(Luftlinie / Zu Fuß)

Kino

B1 Hollywood Megaplex SCN

Ignaz-Köck-Straße 1
1210 Wien
(2,20 km / 3,03 km)
(Luftlinie / Zu Fuß)

Sportanlage

G1 Fußball

21., Heinrich-von-Buol-Gasse 3
1210 Wien
(0,45 km / 0,53 km)
(Luftlinie / Zu Fuß)

G2 Rasenplätze, Tennisanlage (6 Plät...

21., Heinrich von Buolgasse 3
1210 Wien
(0,43 km / 0,55 km)
(Luftlinie / Zu Fuß)

G3 Kunstrasenplatz (Fußball), Rasenpla...

21., Eipeldauerstraße 6
1210 Wien
(0,86 km / 1,26 km)
(Luftlinie / Zu Fuß)

Freizeitanlage

D1 JumpMAXX Trampolinpark

Holzmannngasse 1
1210 Wien
(1,73 km / 2,17 km)
(Luftlinie / Zu Fuß)

Fitnessstudio

E1 M Mag. Marlis Hochwarter

Angyalföldstraße 76
1210 Wien
(1,34 km / 1,80 km)
(Luftlinie / Zu Fuß)

E2 Bauer & Bauer OG

Kürschnergasse 1A
1210 Wien
(1,51 km / 1,90 km)
(Luftlinie / Zu Fuß)

E3 Herta J. Lagler-Paireder KG

Wolfgang-Riese-Gasse 6
1210 Wien
(1,10 km / 2,12 km)
(Luftlinie / Zu Fuß)

Golfplatz

Golfclub Sportcenter Marco

Polo
Ruthnergasse 170a
1210 Wien
(1,84 km / 2,48 km)
(Luftlinie / Zu Fuß)

Erholungsraum

G1 Schweiglpark

1210 Wien
(0,55 km / 0,92 km)
(Luftlinie / Zu Fuß)

G2 Friessneggpark

1210 Wien
(0,86 km / 1,04 km)
(Luftlinie / Zu Fuß)

G3 Hans-Hirsch-Park

1210 Wien
(0,78 km / 1,05 km)
(Luftlinie / Zu Fuß)

See

Alte Donau West

(2,14 km / 2,84 km)
(Luftlinie / Zu Fuß)

Ärzte

Ergebnisinterpretation - Distanznetz

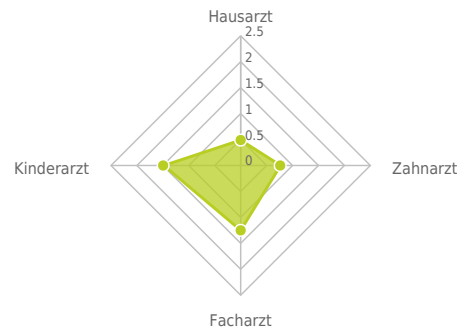
Das Distanznetz auf der rechten Seite gibt einen Überblick über die Entfernungen zur jeweils nächstgelegenen Einrichtung. Der Mittelpunkt markiert den Immobilienstandort. Je näher die Punkte beim Mittelpunkt liegen, desto geringer ist die Entfernung.

Ergebnisinterpretation - Balkendiagramm

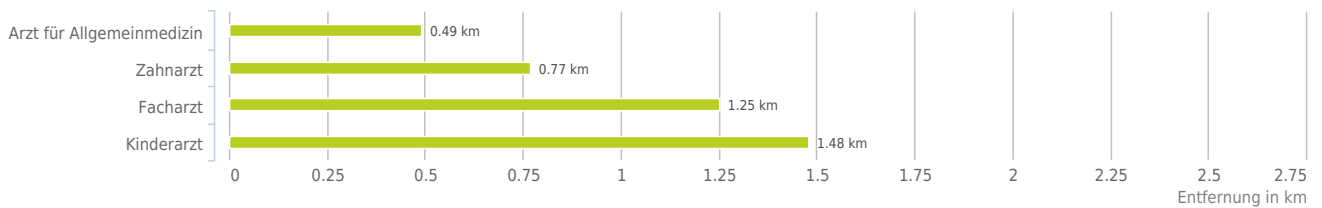
Untenstehende Kilometerangaben zeigen an wie weit die jeweils nächstgelegene Einrichtung entfernt ist (in Städten Fußweg, am Land Autodistanz).



Distanzen zu Ärzten [km]



Distanzen zu Ärzten



bis 0,5 km:

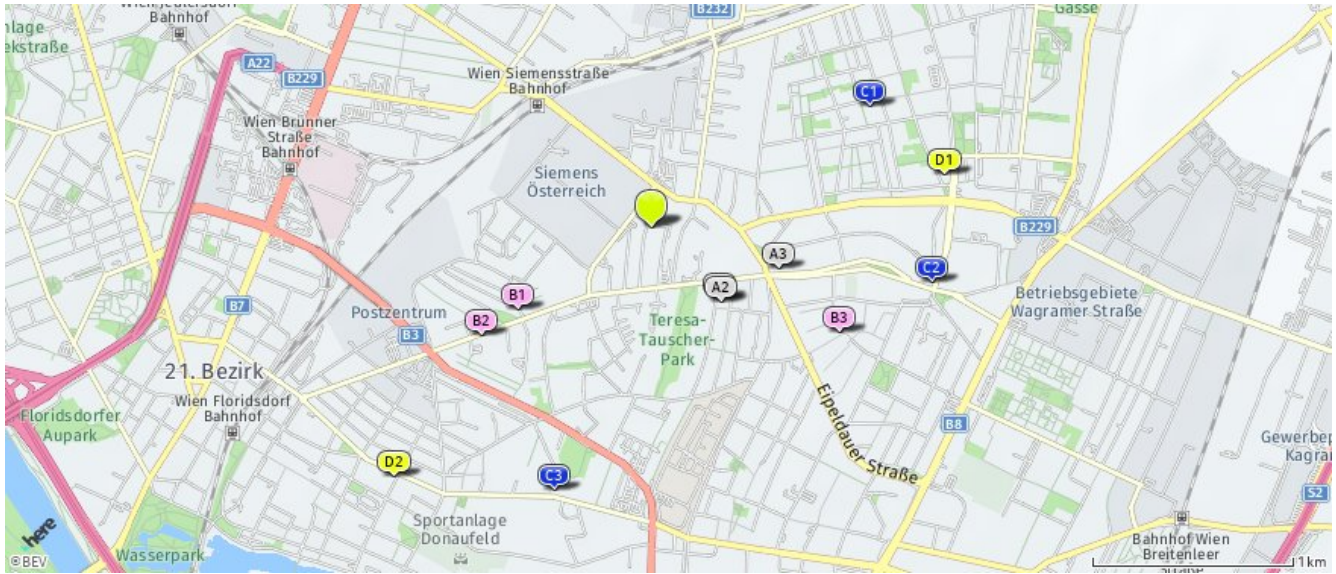
- Arzt für Allgemeinmedizin

0,6 bis 2 km:

- Zahnarzt
- Facharzt
- Kinderarzt

Ärzte

Der hellgrüne Punkt markiert den Immobilienstandort, die Arztpraxen im Umkreis werden mit farblichen Pins angezeigt. Es werden pro Kategorie immer die drei nächstgelegenen Einrichtungen angezeigt und aufgelistet. Der Pin mit dem Zusatz „1“ zeigt immer die jeweilige Einrichtung mit der geringsten Entfernung zum Standort.



Arzt für

Allgemeinmedizin

- A1** Dr. Susanne Kargl-Gruber
Kefedergrundgasse 1A/1/11
1210 Wien
(0,49 km / 0,80 km)
(Luftlinie / Zu Fuß)
- A2** Dr. Sebastian Strobl
Kefedergrundgasse 1A/1/11
1210 Wien
(0,51 km / 0,86 km)
(Luftlinie / Zu Fuß)
- A3** Dr. Martina Angst
Leopoldauer Platz 3
1210 Wien
(0,67 km / 1,00 km)
(Luftlinie / Zu Fuß)

Zahnarzt

- B1** Dr. Anderawes Abir
Steinheilgasse 54
1210 Wien
(0,77 km / 0,95 km)
(Luftlinie / Zu Fuß)
- B2** Dr. Markotanyos Peter, MSC
Leopoldauer Straße 68
1210 Wien
(1,00 km / 1,14 km)
(Luftlinie / Zu Fuß)
- B3** Dr. Velinovic Magdalena
Alfred-Kubin-Platz 2
1220 Wien
(1,08 km / 1,58 km)
(Luftlinie / Zu Fuß)

Facharzt

- C1** Dr. Sonnleitner Fritz M
Dominik-Wölfel-Gasse 20-26
1210 Wien
(1,25 km / 1,74 km)
(Luftlinie / Zu Fuß)
- C2** Dr. Fink-Retter Anneliese
Leopoldauer Platz 49
1210 Wien
(1,43 km / 1,83 km)
(Luftlinie / Zu Fuß)
- C3** Dr. Schumich Astrid
Donaufelder Straße 101
1210 Wien
(1,39 km / 2,49 km)
(Luftlinie / Zu Fuß)

Kinderarzt

- D1** Dr. Maiwald Georg
Pastorstraße 2a
1210 Wien
(1,48 km / 1,91 km)
(Luftlinie / Zu Fuß)
- D2** Dr. Wiesinger Sonja
Theodor-Körner-Gasse 29
1210 Wien
(1,78 km / 2,22 km)
(Luftlinie / Zu Fuß)
- Dr. Reisel-Bernecker
Monica
Tokiostraße 14
1220 Wien
(1,68 km / 2,44 km)
(Luftlinie / Zu Fuß)

Herold Business Data ©

Medizinische Versorgung und Therapie

Ergebnisinterpretation - Distanznetz

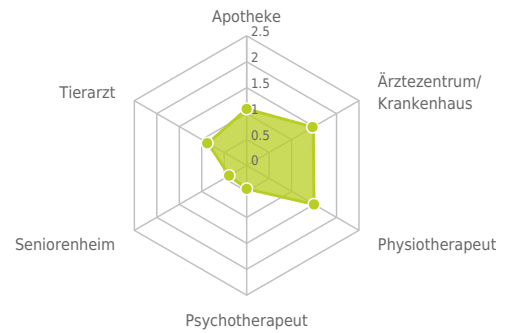
Das Distanznetz auf der rechten Seite gibt einen Überblick über die Entfernungen zur jeweils nächstgelegenen Einrichtung. Der Mittelpunkt markiert den Immobilienstandort. Je näher die Punkte beim Mittelpunkt liegen, desto geringer ist die Entfernung.

Ergebnisinterpretation - Balkendiagramm

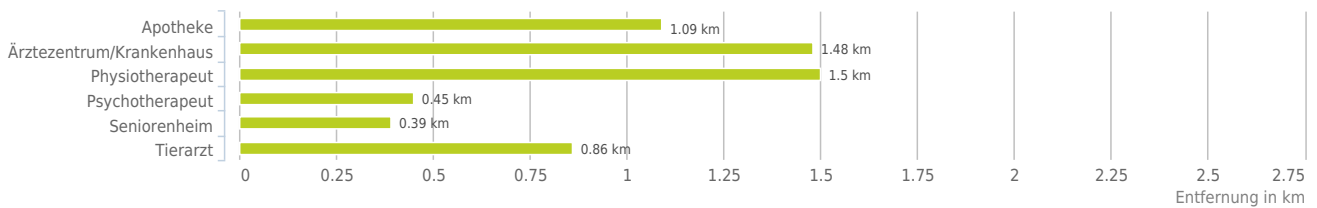
Untenstehende Kilometerangaben zeigen an wie weit die jeweils nächstgelegene Einrichtung entfernt ist (in Städten Fußweg, am Land Autodistanz).



Distanzen zu Gesundheitseinrichtungen [km]



Distanzen zu Gesundheitseinrichtungen



bis 0,5 km:

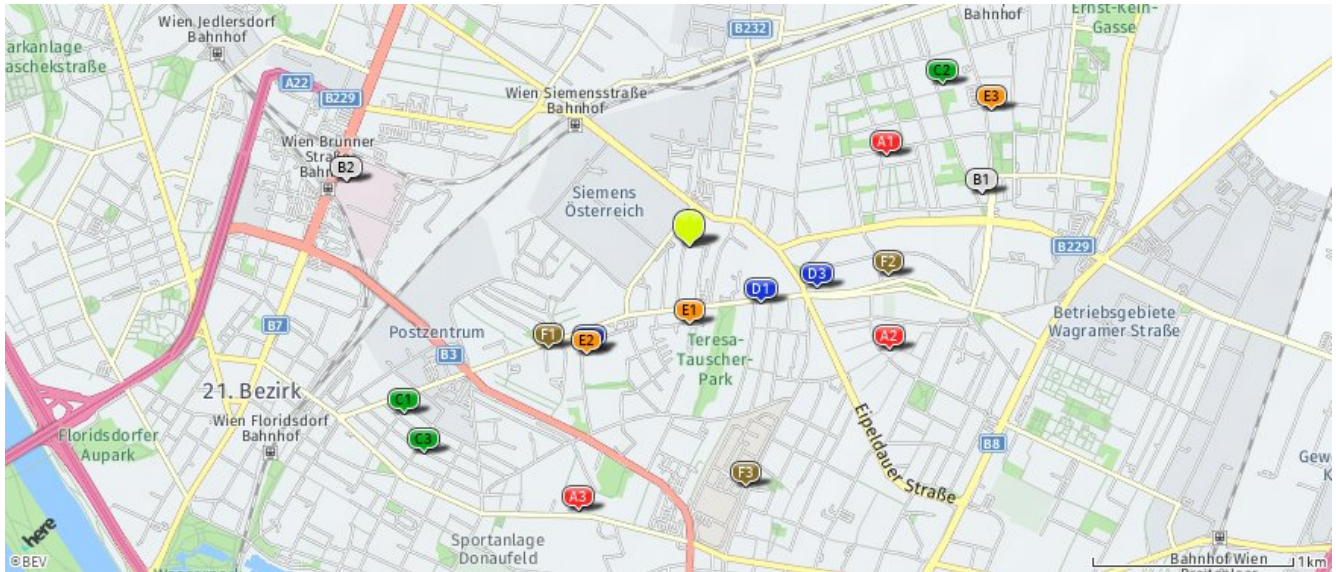
- Psychotherapeut
- Seniorenheim

0,6 bis 2 km:

- Apotheke
- Ärztezentrum/Krankenhaus
- Physiotherapeut
- Tierarzt

Medizinische Versorgung und Therapie

Der hellgrüne Punkt markiert den Immobilienstandort, die Einrichtungen im Umkreis werden mit farblichen Pins angezeigt. Es werden pro Kategorie immer die drei nächstgelegenen Einrichtungen angezeigt und aufgelistet. Der Pin mit dem Zusatz „1“ zeigt immer die jeweilige Einrichtung mit der geringsten Entfernung zum Standort.



Apotheke

- A1** Agnes-Apotheke
Jerusalemgasse 30
1210 Wien
(1,09 km / 1,52 km)
(Luftlinie / Zu Fuß)
- A2** Markus-Apotheke
Alfred-Kubin-Platz 3
1220 Wien
(1,12 km / 1,59 km)
(Luftlinie / Zu Fuß)
- A3** Donau Apotheke
Donaufelder Straße 99
1210 Wien
(1,42 km / 2,56 km)
(Luftlinie / Zu Fuß)

Ärztzentrum/Krankenhaus

- B1** MED21 - Ärztzentrum Leopoldau
Pastorstraße 2A
1210 Wien
(1,48 km / 1,91 km)
(Luftlinie / Zu Fuß)
- B2** Wiener Gesundheitsverbund Klinik Fl...
Brünner Straße 68
1210 Wien
(1,73 km / 2,46 km)
(Luftlinie / Zu Fuß)
- Haus der Barmherzigkeit
Tokiostraße
Tokiostraße 4
1220 Wien
(2,03 km / 2,80 km)
(Luftlinie / Zu Fuß)

Physiotherapeut

- C1** Herr Jakob Friesenecker
Ostmarkgasse 9
1210 Wien
(1,64 km / 1,91 km)
(Luftlinie / Zu Fuß)
- C2** Frau Katrin Bruss
Pastorstr. 20
1210 Wien, Floridsdorf
(1,50 km / 2,05 km)
(Luftlinie / Zu Fuß)
- C3** Frau Maria Reiter, B.Sc.
Mengergasse 40
1210 Wien
(1,67 km / 2,11 km)
(Luftlinie / Zu Fuß)

Psychotherapeut

- D1** Luise Elisabeth Sander-Holubetz
Kefedergrundgasse 1A
1210 Wien
(0,45 km / 0,72 km)
(Luftlinie / Zu Fuß)
- D2** Magdalena Gertrude Peranovic
Töllergasse 11
1210 Wien
(0,71 km / 0,87 km)
(Luftlinie / Zu Fuß)
- D3** Robert Mittasch
Leopoldauer Platz 3
1210 Wien
(0,67 km / 1,00 km)
(Luftlinie / Zu Fuß)

Seniorenheim

- E1** Gartensiedlung FORTUNA
Leopoldauer Straße 134
1210 Wien
(0,39 km / 0,52 km)
(Luftlinie / Zu Fuß)
- E2** Wie daham...
Generationendorf Tölle...
Töllergasse 13
1210 Wien
(0,74 km / 0,90 km)
(Luftlinie / Zu Fuß)
- E3** Haus Leopoldau
Kürschnergasse 10
1210 Wien
(1,65 km / 2,12 km)
(Luftlinie / Zu Fuß)

Tierarzt

- F1** Dr. med. vet. Truls Christa
Leopoldauer Straße 70/4
1210 Wien
(0,86 km / 1,03 km)
(Luftlinie / Zu Fuß)
- F2** Mag. Hüller Lisa
Leopoldauer Platz 22
1210 Wien
(1,00 km / 1,37 km)
(Luftlinie / Zu Fuß)
- F3** Tierspital der Veterinärmedizinisch...
Veterinärplatz 1
1210 Wien
(1,23 km / 1,98 km)
(Luftlinie / Zu Fuß)

Öffentlicher Nahverkehr

Ergebnisinterpretation - Distanznetz

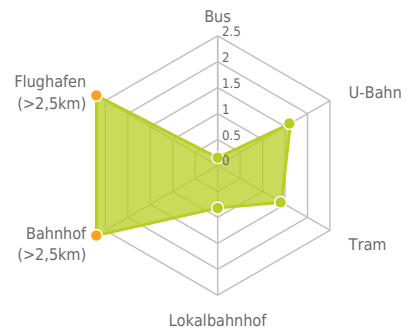
Das Distanznetz auf der rechten Seite gibt einen Überblick über die Entfernungen zur jeweils nächstgelegenen Einrichtung. Der Mittelpunkt markiert den Immobilienstandort. Je näher die Punkte beim Mittelpunkt liegen, desto geringer ist die Entfernung.

Ergebnisinterpretation - Balkendiagramm

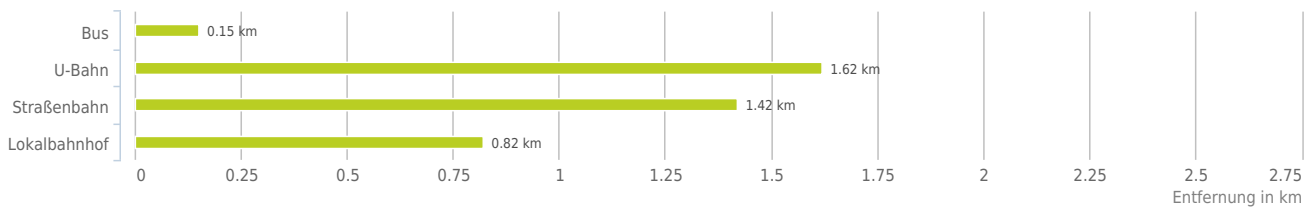
Untenstehende Kilometerangaben zeigen an wie weit die jeweils nächstgelegene Einrichtung entfernt ist (in Städten Fußweg, am Land Autodistanz).



Distanzen zum öffentlichen Verkehr [km]



Distanzen zu Einrichtungen des öffentlichen Verkehrs



bis 0,5 km:

- Bus

0,6 bis 2 km:

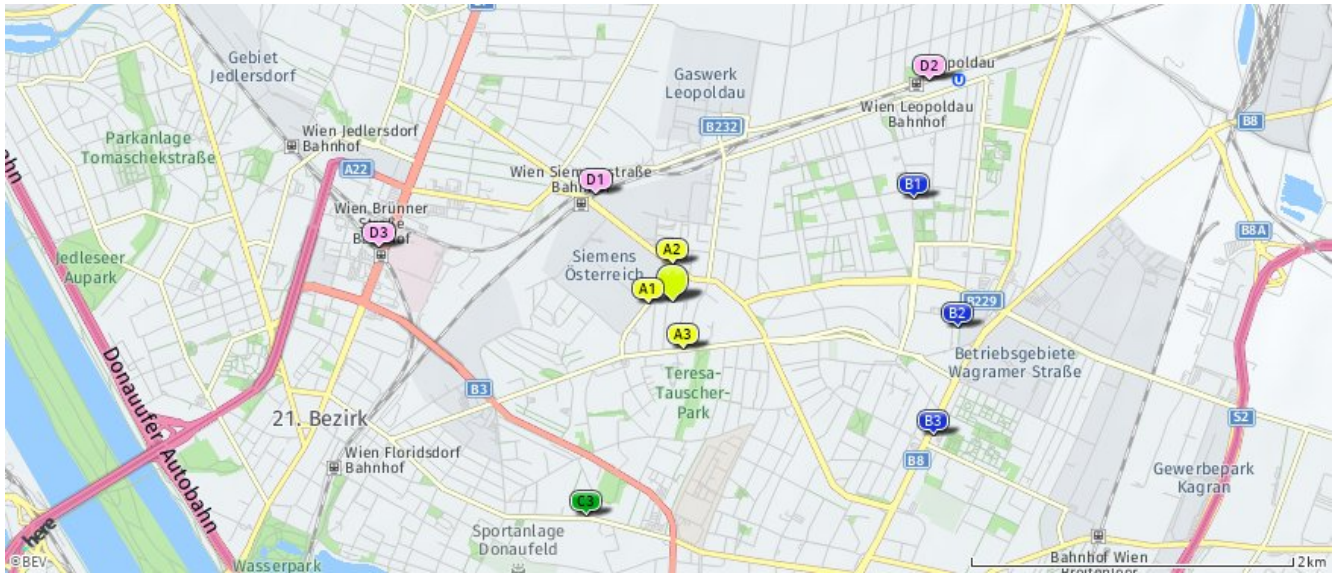
- U-Bahn
- Straßenbahn
- Lokalbahnhof

über 2 km:

- Bahnhof: >5 km
- Flughafen: >5 km

Öffentlicher Nahverkehr

Der hellgrüne Punkt markiert den Immobilienstandort, die Verkehrsmittel im Umkreis werden mit farblichen Pins angezeigt. Es werden pro Kategorie immer die drei nächstgelegenen Einrichtungen angezeigt und aufgelistet. Der Pin mit dem Zusatz „1“ zeigt immer die jeweilige Einrichtung mit der geringsten Entfernung zum Standort.



Bus

- A1** Heinrich-von-Buol-Gasse
28A
Wien
(0,15 km / 0,22 km)
(Luftlinie / Zu Fuß)
- A2** Siemensstraße/Heinrich-von-Buol-Gasse
31A
Wien
(0,24 km / 0,31 km)
(Luftlinie / Zu Fuß)
- A3** Serpentinauge
29A
Wien
(0,29 km / 0,43 km)
(Luftlinie / Zu Fuß)

U-Bahn

- B1** Großfeldsiedlung
U1
Wien
(1,62 km / 2,09 km)
(Luftlinie / Zu Fuß)
- B2** Aderklaaer Straße
U1
Wien
(1,77 km / 2,30 km)
(Luftlinie / Zu Fuß)
- B3** Rennbahnweg
U1
Wien
(1,81 km / 2,35 km)
(Luftlinie / Zu Fuß)

Straßenbahn

- C1** Josef-Baumann-Gasse
26
Wien
(1,56 km / 2,34 km)
(Luftlinie / Zu Fuß)
- C2** Josef-Baumann-Gasse
25, 26
Wien
(1,53 km / 2,34 km)
(Luftlinie / Zu Fuß)
- C3** Carminweg
25, 26
Wien
(1,42 km / 2,55 km)
(Luftlinie / Zu Fuß)

Lokalbahnhof

- D1** Siemensstraße
S1, S2
Wien
(0,82 km / 1,07 km)
(Luftlinie / Zu Fuß)
- D2** Leopoldau
S1, S2
Wien
(2,10 km / 2,53 km)
(Luftlinie / Zu Fuß)
- D3** Brünner Straße
S3, S4
Wien
(1,85 km / 2,68 km)
(Luftlinie / Zu Fuß)

Herold Business Data ©

Grünflächen und Erholungsräume

Erklärung

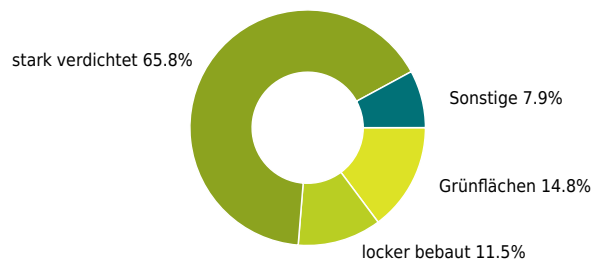
Grünflächen und Erholungsräume umfassen Wälder, Wiesen und Seen genauso wie innerstädtische Grünanlagen. Ländliche Gemeinden weisen in der Regel deutlich höhere Grünflächenanteile und Erholungsräume auf.

Ergebnis

"Leopoldau.Str-Siemensstr" verfügt über einen Grünflächenanteil von 14,8%.



Grünflächenanteil



Grünflächenanteil

