

Lageplan zu Grundstück in 2286 Haringsee



kubic_gk
i m m o b i l i e n



Ergebnisinterpretation - Distanznetz

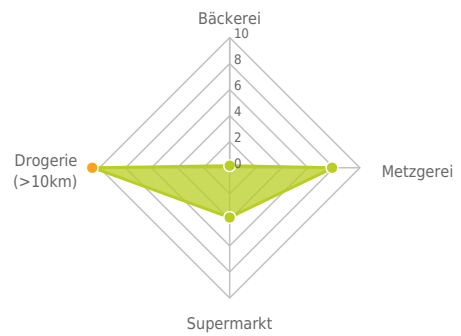
Das Distanznetz auf der rechten Seite gibt einen Überblick über die Entfernungen zur jeweils nächstgelegenen Einrichtung. Der Mittelpunkt markiert den Immobilienstandort. Je näher die Punkte beim Mittelpunkt liegen, desto geringer ist die Entfernung.

Ergebnisinterpretation - Balkendiagramm

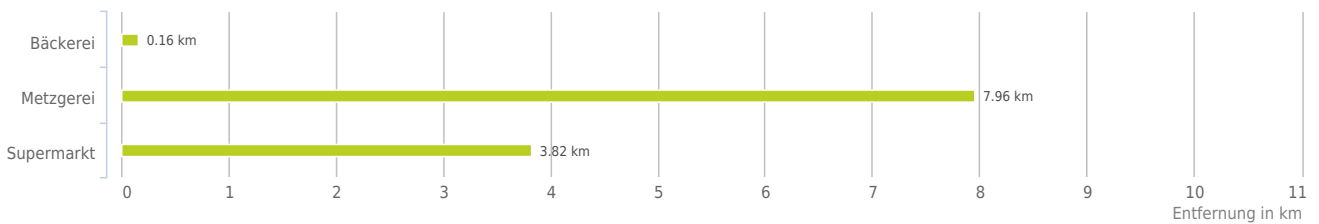
Untenstehende Kilometerangaben zeigen an wie weit der jeweils nächstgelegenen Nahversorger entfernt ist (in Städten Fußweg, am Land Autodistanz).



Distanzen zu Nahversorgern [km]



Distanzen zu den Nahversorgungseinrichtungen



bis 0,5 km:

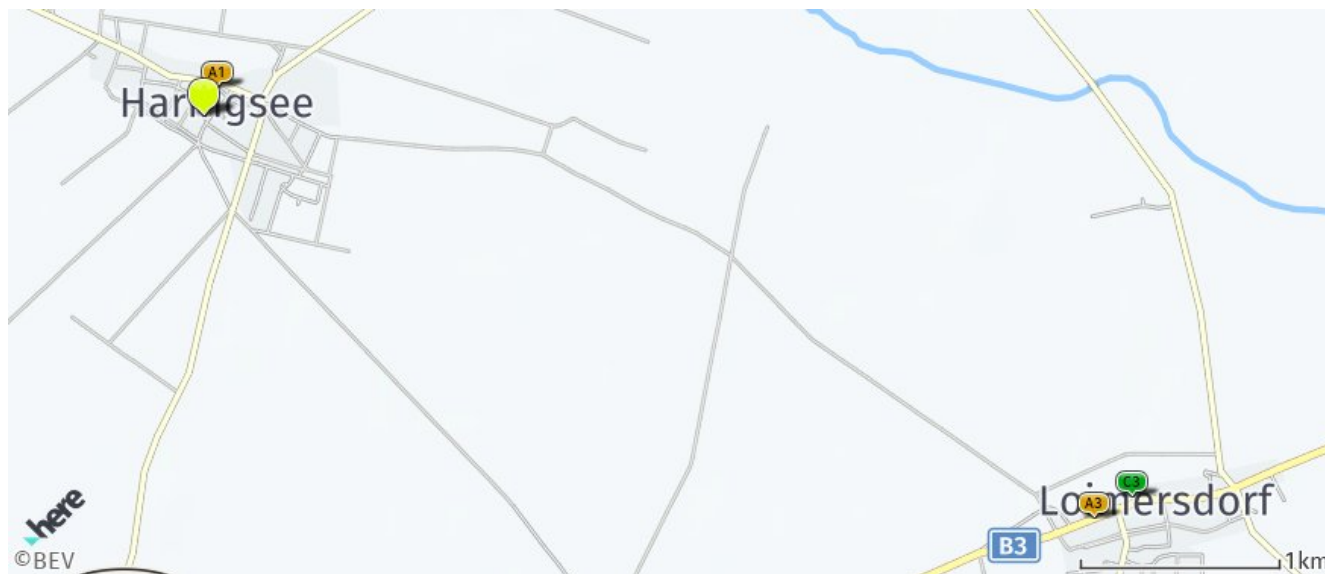
- Bäckerei

über 2 km:

- Metzgerei: 8,0 km
- Supermarkt: 3,9 km
- Drogerie: >5 km

Nahversorger (Bäckerei, Metzgerei, Supermarkt, Drogerie)

Der hellgrüne Punkt markiert den Immobilienstandort, die Nahversorger im Umkreis werden mit farblichen Pins angezeigt.
Es werden pro Kategorie immer die drei nächstgelegenen Einrichtungen angezeigt und aufgelistet.
Der Pin mit dem Zusatz „1“ zeigt immer die jeweilige Einrichtung mit der geringsten Entfernung zum Standort.



Bäckerei

- A1** Bäckerei Pestuka
2286 Haringsee
(0,16 km / 0,25 km)
(Luftlinie / Mit Auto)
Viktor Barth GmbH
Untere Hauptstraße 1
2291 Lassee
(4,85 km / 5,29 km)
(Luftlinie / Mit Auto)
- A3** Rudolf Pekarek
Ortsstraße 83
2292 Loimersdorf
(4,88 km / 8,44 km)
(Luftlinie / Mit Auto)

Metzgerei

- Neumayer Gesellschaft m.b.H.
Am Markt 5
2304 Orth an der Donau
(7,96 km / 9,47 km)
(Luftlinie / Mit Auto)

Supermarkt

- Billa
Haringseer Straße 43891
2291 Lassee
(3,93 km / 4,35 km)
(Luftlinie / Mit Auto)
- Nah & Frisch
103
2305 Kopfstetten
(3,82 km / 6,31 km)
(Luftlinie / Mit Auto)
- E3** ADEG
Ortsstraße 58
2292 Loimersdorf
(5,01 km / 8,66 km)
(Luftlinie / Mit Auto)

Herold Business Data ©

Ergebnisinterpretation - Distanznetz

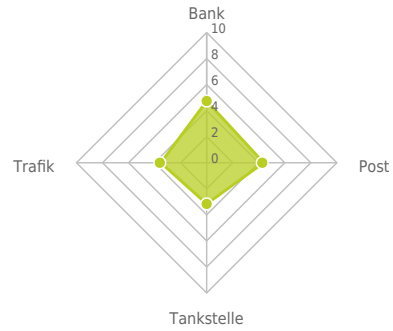
Das Distanznetz auf der rechten Seite gibt einen Überblick über die Entfernungen zur jeweils nächstgelegenen Einrichtung. Der Mittelpunkt markiert den Immobilienstandort. Je näher die Punkte beim Mittelpunkt liegen, desto geringer ist die Entfernung.

Ergebnisinterpretation - Balkendiagramm


Untenstehende Kilometerangaben zeigen an wie weit der jeweils nächstgelegenen Nahversorger entfernt ist (in Städten Fußweg, am Land Autodistanz).



Distanzen zu Nahversorgern [km]



Distanzen zu den Nahversorgungseinrichtungen



über 2 km:

- Bank: 4,7 km
- Post: 4,4 km
- Tankstelle: 3,9 km
- Trafik: 3,5 km

Nahversorger (Banken, Post, Tankstellen, Trafiken)

Der hellgrüne Punkt markiert den Immobilienstandort, die Nahversorger im Umkreis werden mit farblichen Pins angezeigt.
Es werden pro Kategorie immer die drei nächstgelegenen Einrichtungen angezeigt und aufgelistet.
Der Pin mit dem Zusatz „1“ zeigt immer die jeweilige Einrichtung mit der geringsten Entfernung zum Standort.




Bank

- Raiffeisenkasse Lassee
(4,74 km / 5,21 km)
(Luftline / Mit Auto)
- Raiffeisenkasse
Marktplatz 4
2305
(5,32 km / 6,10 km)
(Luftline / Mit Auto)
- Volksbank Marchfeld
Hauptstraße 25
2285
(7,80 km / 9,29 km)
(Luftline / Mit Auto)


Post

- Postpartner
Obere Hauptstraße 23a
2291 Lassee
(4,38 km / 4,82 km)
(Luftline / Mit Auto)
- Post 2292 Engelhartstetten
Obere Hauptstraße 4
2292 Engelhartstetten
(7,33 km / 11,39 km)
(Luftline / Mit Auto)
- Kaufhaus mit Poststelle
(7,34 km / 11,39 km)
(Luftline / Mit Auto)

Tankstelle

- Genol
Donau-Bundesstraße 1
2304 Wagram a. d. Donau
(3,93 km / 5,06 km)
(Luftline / Mit Auto)
- Genol
Bahnstraße 62
2291 Lassee
(5,25 km / 5,98 km)
(Luftline / Mit Auto)
-  Lagerhaus
Nr. 64
2305 Kopfstetten
(3,16 km / 6,00 km)
(Luftline / Mit Auto)

Trafik

-  Trafik Am Kirchenberg
HandelsgmbH
Kopfstetten 103
2305 Kopfstetten
(3,52 km / 6,17 km)
(Luftline / Mit Auto)
- Trafik Maria Grill
Bahnstraße (Lassee), Kiosk
2291 Lassee
(5,41 km / 6,25 km)
(Luftline / Mit Auto)
-  Trafik Leopold Arbeiter
Ortsstraße 77
2292 Engelhartstetten
(4,91 km / 8,50 km)
(Luftline / Mit Auto)

Herold Business Data ©

Ergebnisinterpretation - Distanznetz

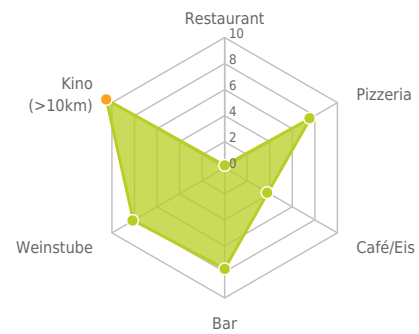
Das Distanznetz auf der rechten Seite gibt einen Überblick über die Entfernungen zur jeweils nächstgelegenen Einrichtung. Der Mittelpunkt markiert den Immobilienstandort. Je näher die Punkte beim Mittelpunkt liegen, desto geringer ist die Entfernung.

Ergebnisinterpretation - Balkendiagramm

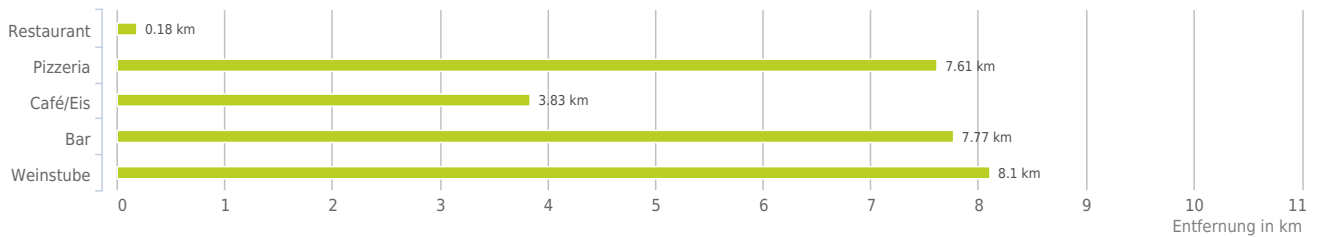
Untenstehende Kilometerangaben zeigen an wie weit die jeweils nächstgelegene Einrichtung entfernt ist (in Städten Fußweg, am Land Autodistanz).



Distanzen zu Ausgheinrichtungen [km]



Distanzen zu den Ausgheinrichtungen



bis 0,5 km:

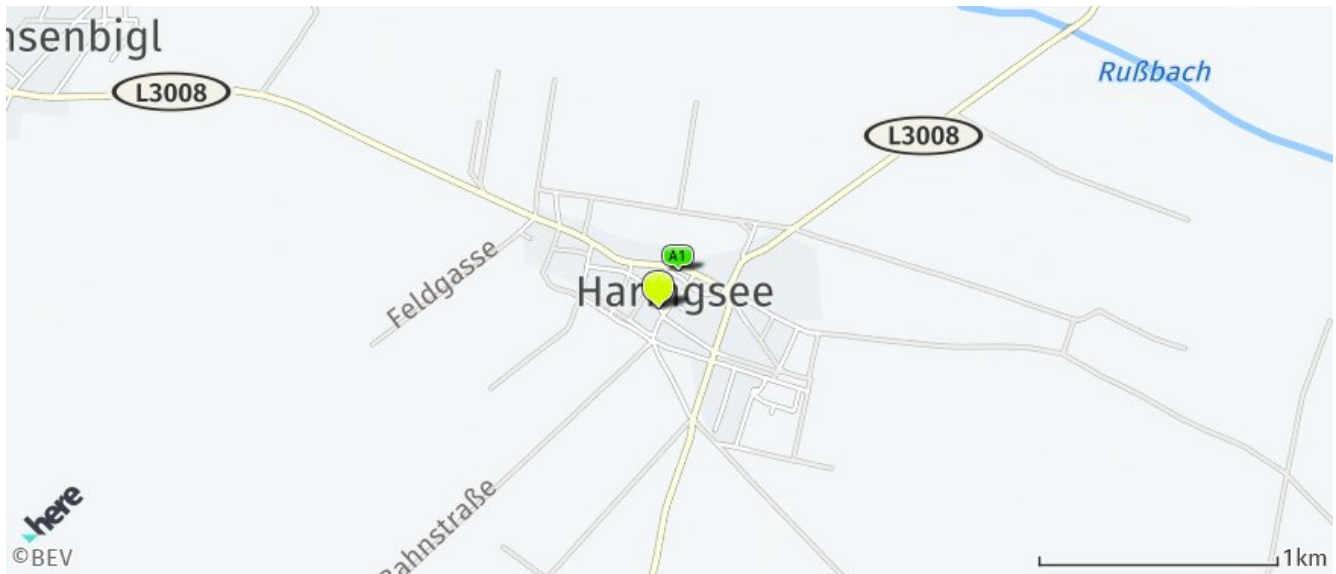
- Restaurant

über 2 km:

- Gasthaus: >5 km
- Pizza/Snack: 7,8 km
- Café/Eis: 5,2 km
- Bar/Lokal: 7,8 km
- Weinlokal: 8,3 km
- Kino: >5 km

Gastronomie und Ausgehen

Der hellgrüne Punkt markiert den Immobilienstandort, die Einrichtungen im Umkreis werden mit farblichen Pins angezeigt.
Es werden pro Kategorie immer die drei nächstgelegenen Einrichtungen angezeigt und aufgelistet.
Der Pin mit dem Zusatz „1“ zeigt immer die jeweilige Einrichtung mit der geringsten Entfernung zum Standort.



<p>Restaurant</p> <p>A1 Gasthaus Wernhart 2286 Haringsee (0,18 km / 0,24 km) (Luftline / Mit Auto)</p> <p>Pizzeria Lassee Obere Hauptstraße 50 2291 Lassee (4,12 km / 4,54 km) (Luftline / Mit Auto)</p> <p>Gasthof Grün (4,66 km / 5,10 km) (Luftline / Mit Auto)</p>	<p>Pizza/Snack</p> <p>Würsteluni Am Rathausplatz 2285 (7,82 km / 9,13 km) (Luftline / Mit Auto)</p> <p>Pizzeria Alfonso Am Markt 7 2304 Orth an der Donau (7,94 km / 9,45 km) (Luftline / Mit Auto)</p> <p>Monte Christo - Pizzeria Kempendorf 18 2285 (7,61 km / 10,01 km) (Luftline / Mit Auto)</p>	<p>Café/Eis</p> <p>Jetzt oder nie! Untere Hauptstraße 31 72 2291 (5,24 km / 6,03 km) (Luftline / Mit Auto)</p> <p>Kirchberg Cafe 103 2305 (3,83 km / 6,32 km) (Luftline / Mit Auto)</p> <p>Röstkork Gussastraße 2 2292 (7,26 km / 11,39 km) (Luftline / Mit Auto)</p>	<p>Bar/Lokal</p> <p>Shamrock The Pub (7,77 km / 9,23 km) (Luftline / Mit Auto)</p> <p>Gasthof (7,99 km / 9,51 km) (Luftline / Mit Auto)</p>
<p>Weinlokal</p> <p>Zur Jaunsstüb Wiener Straße 53 2304 Orth an der Donau (8,26 km / 10,54 km) (Luftline / Mit Auto)</p> <p>MyWine OG Wiesengasse 18 2284 Untersiebenbrunn (8,10 km / 15,08 km) (Luftline / Mit Auto)</p> <p>Weingut Jahner Donaustraße 23 2403 Wildungsmauer (9,20 km / 28,43 km) (Luftline / Mit Auto)</p>			

Herold Business Data ©

Ergebnisinterpretation - Distanznetz

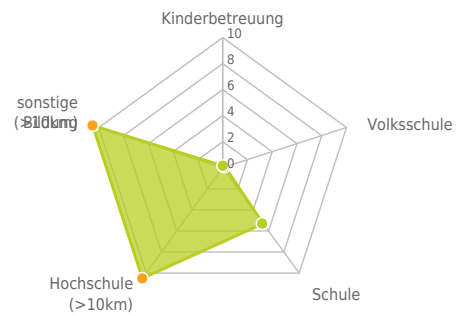
Das Distanznetz auf der rechten Seite gibt einen Überblick über die Entfernungen zur jeweils nächstgelegenen Einrichtung. Der Mittelpunkt markiert den Immobilienstandort. Je näher die Punkte beim Mittelpunkt liegen, desto geringer ist die Entfernung.

Ergebnisinterpretation - Balkendiagramm

Untenstehende Kilometerangaben zeigen an wie weit die jeweils nächstgelegene Einrichtung entfernt ist (in Städten Fußweg, am Land Autodistanz).



Distanzen zu Bildungseinrichtungen [km]



Distanzen zu den Bildungseinrichtungen



bis 0,5 km:

- Kinderbetreuung
- Volksschule

über 2 km:

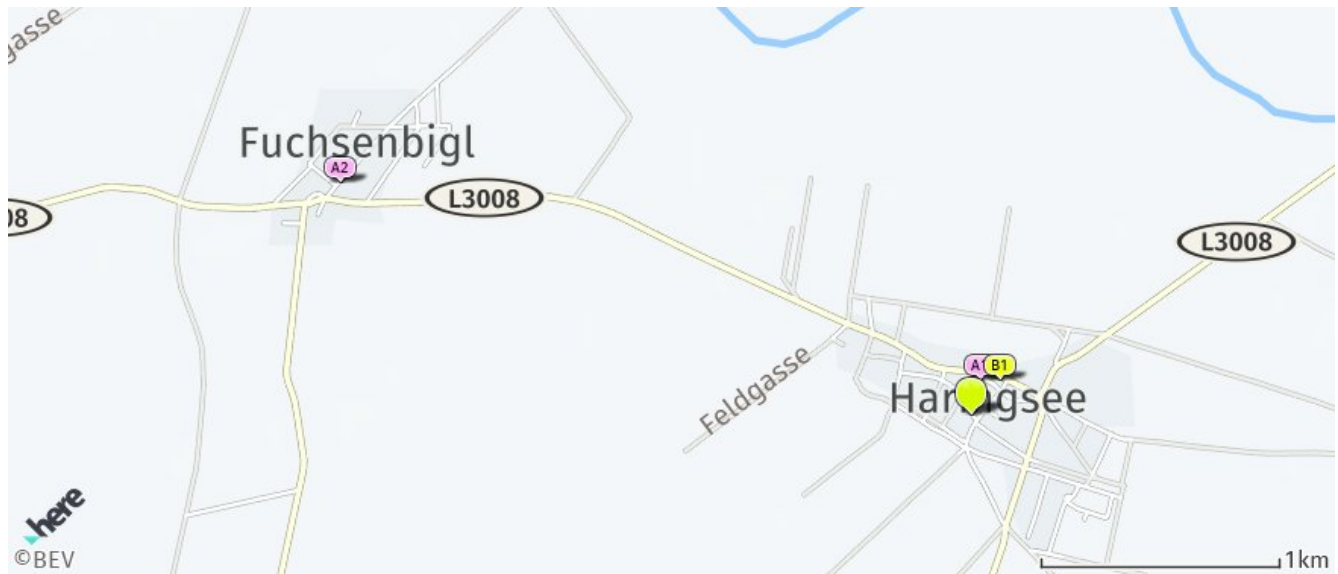
- Schule: 5,3 km
- Hochschule: >5 km
- sonstige Bildung: >5 km

Ausbildung und Kinderbetreuung

Der hellgrüne Punkt markiert den Immobilienstandort, die Bildungs- oder Kinderbetreuungseinrichtungen im Umkreis werden mit farblichen Pins angezeigt.

Es werden pro Kategorie immer die drei nächstgelegenen Einrichtungen angezeigt und aufgelistet.

Der Pin mit dem Zusatz „1“ zeigt immer die jeweilige Einrichtung mit der geringsten Entfernung zum Standort.



Kinderbetreuung

A1 Kindergarten Haringsee

Kirchengasse 23
2286 Haringsee
(0,16 km / 0,28 km)
(Luftline / Mit Auto)

A2 Kindergarten Haringsee, Fuchsenbigl

Birkenallee 8
2286 Haringsee
(2,82 km / 3,10 km)
(Luftline / Mit Auto)

Tagesbetreuungseinrichtung Regenbog...

Hauptplatz 1
2291 Lasseesee
(4,63 km / 5,13 km)
(Luftline / Mit Auto)

Volksschule

B1 Volksschule Haringsee

Hauptstraße 3
2286 Haringsee
(0,19 km / 0,49 km)
(Luftline / Mit Auto)

Allgemeine Sonderschule Lasseesee

Stift Melk Gasse 2
2291 Lasseesee
(4,75 km / 5,28 km)
(Luftline / Mit Auto)

Volksschule Lasseesee

Stift Melk-Gasse 2
2291 Lasseesee
(4,75 km / 5,28 km)
(Luftline / Mit Auto)

Schule

Hauptschule Lasseesee

Bahnstraße 68
2291 Lasseesee
(5,30 km / 6,06 km)
(Luftline / Mit Auto)

Hauptschule Leopoldsdorf im Marchfelde

Hauptstraße 2
2285 Leopoldsdorf im Marchfelde
(7,78 km / 9,29 km)
(Luftline / Mit Auto)

Neue Niederösterreichische Mittelschule

Schlossplatz 4
2304 Orth an der Donau
(8,03 km / 9,73 km)
(Luftline / Mit Auto)

Herold Business Data ©

Ergebnisinterpretation - Distanznetz

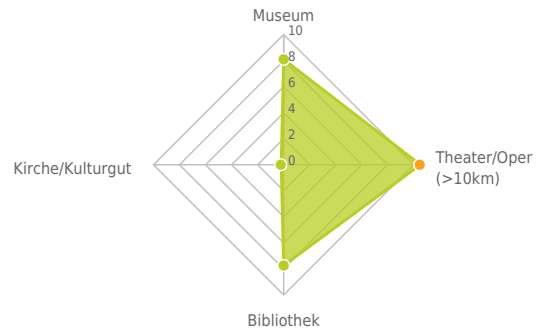
Das Distanznetz auf der rechten Seite gibt einen Überblick über die Entfernungen zur jeweils nächstgelegenen Einrichtung. Der Mittelpunkt markiert den Immobilienstandort. Je näher die Punkte beim Mittelpunkt liegen, desto geringer ist die Entfernung.

Ergebnisinterpretation - Balkendiagramm

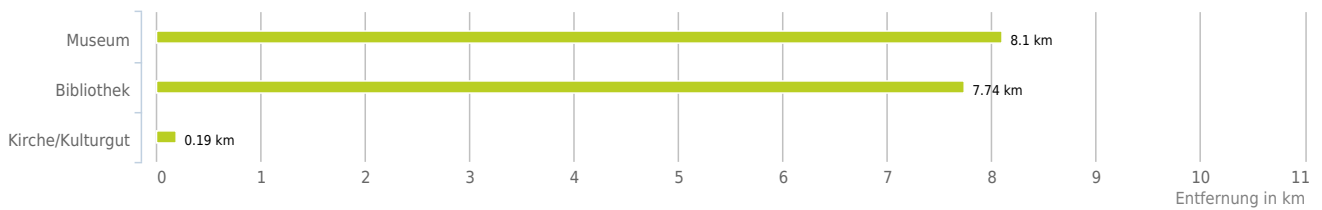
Untenstehende Kilometerangaben zeigen an wie weit die jeweils nächstgelegene Einrichtung entfernt ist (in Städten Fußweg, am Land Autodistanz).



Distanzen zu Kultureinrichtungen [km]



Distanzen zu den Kultureinrichtungen



bis 0,5 km:

- Kirche/Kulturgut

über 2 km:

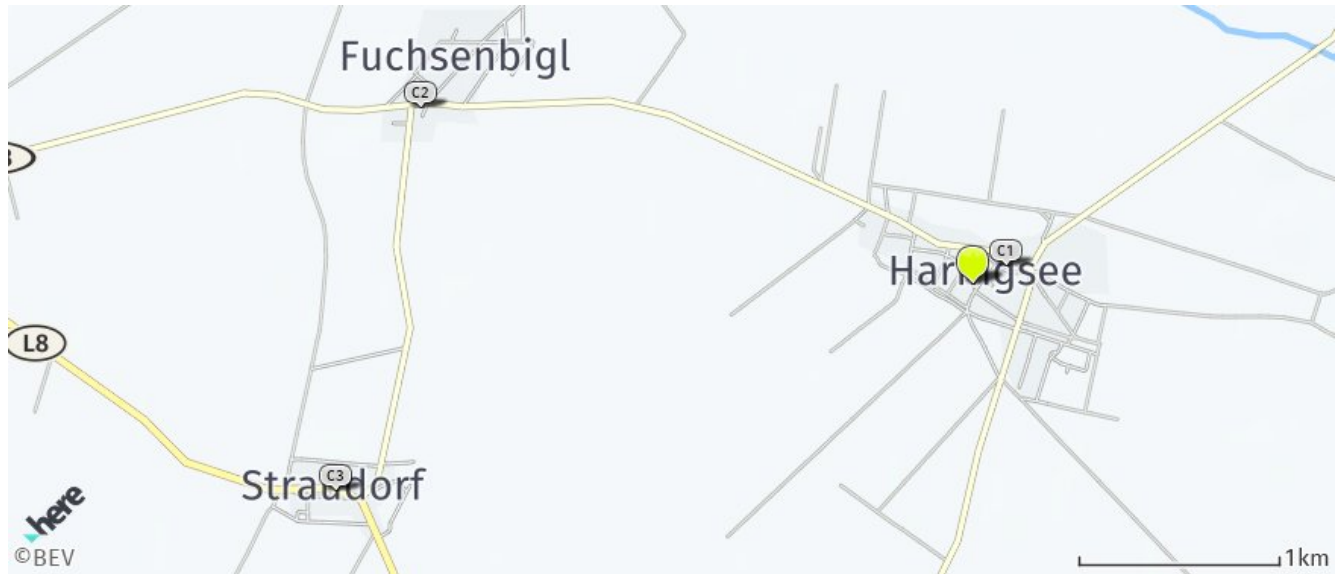
- Museum: 8,1 km
- Theater/Oper: >5 km
- Bibliothek: 7,8 km

Kunst und Kultur

Der hellgrüne Punkt markiert den Immobilienstandort, die Kunst- und Kultureinrichtungen im Umkreis werden mit farblichen Pins angezeigt.

Es werden pro Kategorie immer die drei nächstgelegenen Einrichtungen angezeigt und aufgelistet.

Der Pin mit dem Zusatz „1“ zeigt immer die jeweilige Einrichtung mit der geringsten Entfernung zum Standort.



Museum

museumOrth
Schloßplatz 1
2304 Orth an der Donau
(8,10 km / 9,63 km)
(Luftline / Mit Auto)

Bibliothek

Öffentliche Bücherei Leopoldsdorf
Rathausplatz 3
2285 Leopoldsdorf im Marchfelde
(7,84 km / 9,18 km)
(Luftline / Mit Auto)
Öffentliche Bibliothek Orth an der ...
Am Markt 26
2304 Orth an der Donau
(7,81 km / 9,32 km)
(Luftline / Mit Auto)
Öffentliche Bücherei der Pfarre Unt...
Hauptstraße 26
2284 Untersiebenbrunn
(7,74 km / 14,69 km)
(Luftline / Mit Auto)

Kirche/Kulturgut

C1 Hl. Laurentz
(0,19 km / 0,22 km)
(Luftline / Mit Auto)
C2 Hl. Gertrud und Mechthild
(2,89 km / 3,06 km)
(Luftline / Mit Auto)
C3 Hl. Rosalia
(3,34 km / 5,28 km)
(Luftline / Mit Auto)

Herold Business Data ©

Ergebnisinterpretation - Distanznetz

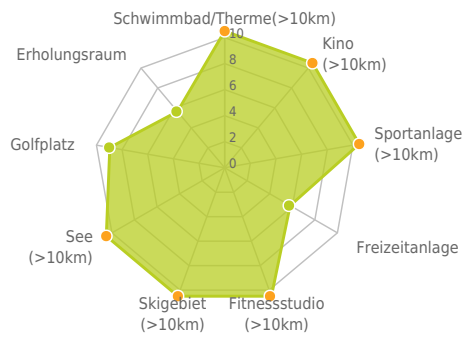
Das Distanznetz auf der rechten Seite gibt einen Überblick über die Entfernungen zur jeweils nächstgelegenen Einrichtung. Der Mittelpunkt markiert den Immobilienstandort. Je näher die Punkte beim Mittelpunkt liegen, desto geringer ist die Entfernung.

Ergebnisinterpretation - Balkendiagramm

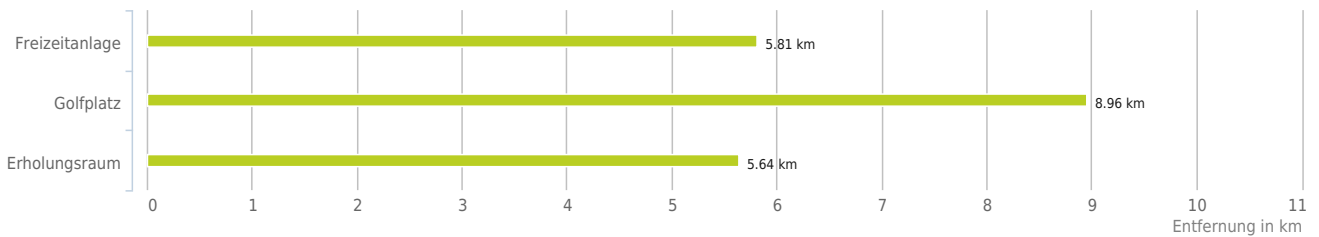
Untenstehende Kilometerangaben zeigen an wie weit die jeweils nächstgelegene Einrichtung entfernt ist (in Städten Fußweg, am Land Autodistanz).



Distanzen zu Freizeiteinrichtungen [km]



Distanzen zu den Freizeiteinrichtungen



über 2 km:

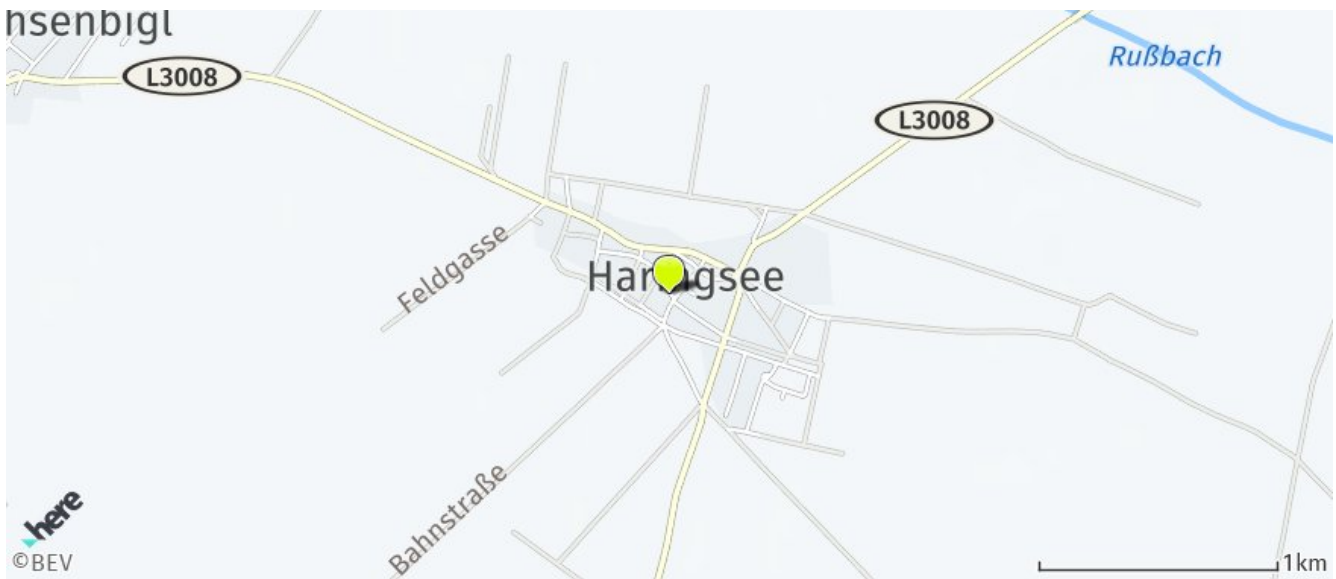
- Schwimmbad/Therme: >5 km
- Kino: >5 km
- Videothek: >5 km
- Sportanlage: >5 km
- Freizeitanlage: 5,8 km
- Fitnessstudio: >5 km
- Skilift: >5 km
- Golfplatz: 9,0 km
- Erholungsraum: 5,6 km
- See: >5 km

Sport, Freizeit und Skigebiete

Der hellgrüne Punkt markiert den Immobilienstandort, die Sport- und Freizeiteinrichtungen im Umkreis werden mit farblichen Pins angezeigt.

Es werden pro Kategorie immer die drei nächstgelegenen Einrichtungen angezeigt und aufgelistet.

Der Pin mit dem Zusatz „1“ zeigt immer die jeweilige Einrichtung mit der geringsten Entfernung zum Standort.



Freizeitanlage

Fischen

Lassee
(5,81 km / 6,93 km)
(Luftlinie / Mit Auto)

Fischen

Orth an der Donau
(9,00 km / 12,34 km)
(Luftlinie / Mit Auto)

Fischen Nationalpark Donauauen

Scharndorf
(8,69 km / 29,87 km)
(Luftlinie / Mit Auto)

Golfplatz

Golfclub Schönfeld

Am Golfplatz 1
2291 Schönfeld
(8,96 km / 12,14 km)
(Luftlinie / Mit Auto)

Erholungsraum

Donauauen

(5,64 km / 6,64 km)
(Luftlinie / Mit Auto)

Nationalpark Donauauen Nord, abgedä...

(5,65 km / 7,19 km)
(Luftlinie / Mit Auto)

Nationalpark Donauauen Nord

(5,73 km / 7,58 km)
(Luftlinie / Mit Auto)

Ergebnisinterpretation - Distanznetz

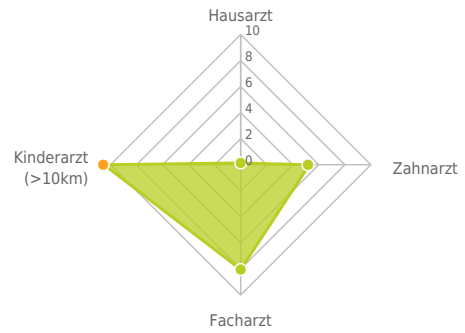
Das Distanznetz auf der rechten Seite gibt einen Überblick über die Entfernungen zur jeweils nächstgelegenen Einrichtung. Der Mittelpunkt markiert den Immobilienstandort. Je näher die Punkte beim Mittelpunkt liegen, desto geringer ist die Entfernung.

Ergebnisinterpretation - Balkendiagramm

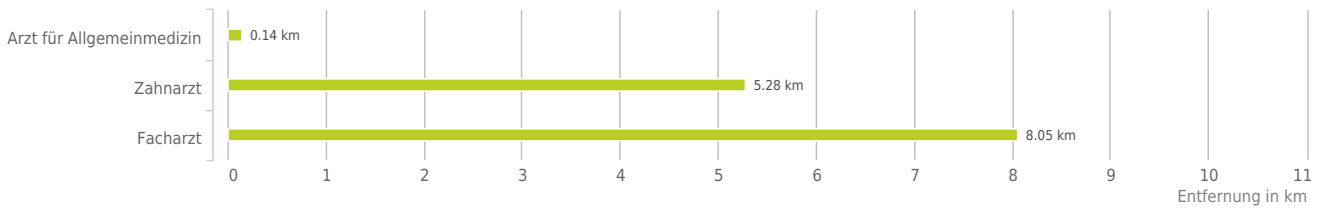
Untenstehende Kilometerangaben zeigen an wie weit die jeweils nächstgelegene Einrichtung entfernt ist (in Städten Fußweg, am Land Autodistanz).



Distanzen zu Ärzten [km]



Distanzen zu Ärzten



bis 0,5 km:

- Arzt für Allgemeinmedizin

über 2 km:

- Zahnarzt: 5,3 km
- Facharzt: 8,0 km
- Kinderarzt: >5 km

Ärzte

Der hellgrüne Punkt markiert den Immobilienstandort, die Arztpraxen im Umkreis werden mit farblichen Pins angezeigt.
Es werden pro Kategorie immer die drei nächstgelegenen Einrichtungen angezeigt und aufgelistet.
Der Pin mit dem Zusatz „1“ zeigt immer die jeweilige Einrichtung mit der geringsten Entfernung zum Standort.



Arzt für Allgemeinmedizin

- A1** Werny Frank
Am Bahnhof 1
2286 Haringsee
(0,14 km / 0,23 km)
(Luftline / Mit Auto)
- A2** Dr. Schreiner Berndt
Rußbachweg 15
2286 Fuchsenbigl
(2,70 km / 3,35 km)
(Luftline / Mit Auto)
- Dr. Werny Frank
Stift-Melk-Gasse 3
2291 Lasse
(4,77 km / 5,24 km)
(Luftline / Mit Auto)

Zahnarzt

- Dr. Blufstein Eugen
Bahnstraße 66
2291 Lasse
(5,28 km / 6,02 km)
(Luftline / Mit Auto)
- Dr. Hofer Regina
Getreidegasse 30
2285 Leopoldsdorf im Marchfelde
(7,74 km / 10,21 km)
(Luftline / Mit Auto)
- MR Dr. Krizan Anna Karin
Kirchengasse 3
2284 Untersiebenbrunn
(7,66 km / 14,66 km)
(Luftline / Mit Auto)

Facharzt

- Dr Gindl Edith
Hanfgartenweg 15
2304 Orth an der Donau
(8,05 km / 9,86 km)
(Luftline / Mit Auto)

Herold Business Data ©

Ergebnisinterpretation - Distanznetz

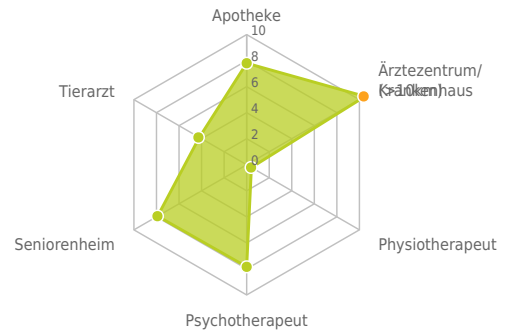
Das Distanznetz auf der rechten Seite gibt einen Überblick über die Entfernungen zur jeweils nächstgelegenen Einrichtung. Der Mittelpunkt markiert den Immobilienstandort. Je näher die Punkte beim Mittelpunkt liegen, desto geringer ist die Entfernung.

Ergebnisinterpretation - Balkendiagramm

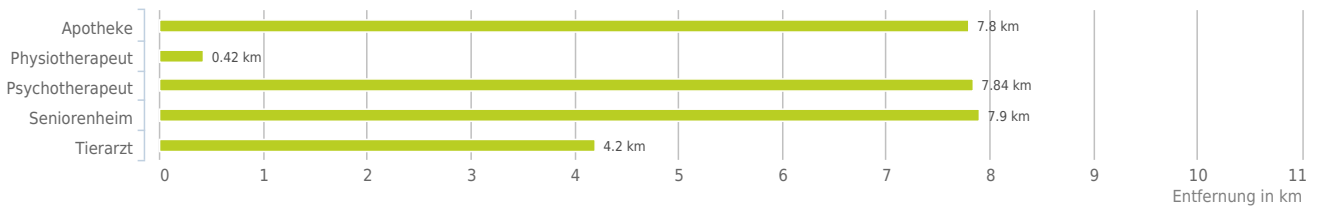
Untenstehende Kilometerangaben zeigen an wie weit die jeweils nächstgelegene Einrichtung entfernt ist (in Städten Fußweg, am Land Autodistanz).



Distanzen zu Gesundheitseinrichtungen [km]



Distanzen zu Gesundheitseinrichtungen



bis 0,5 km:

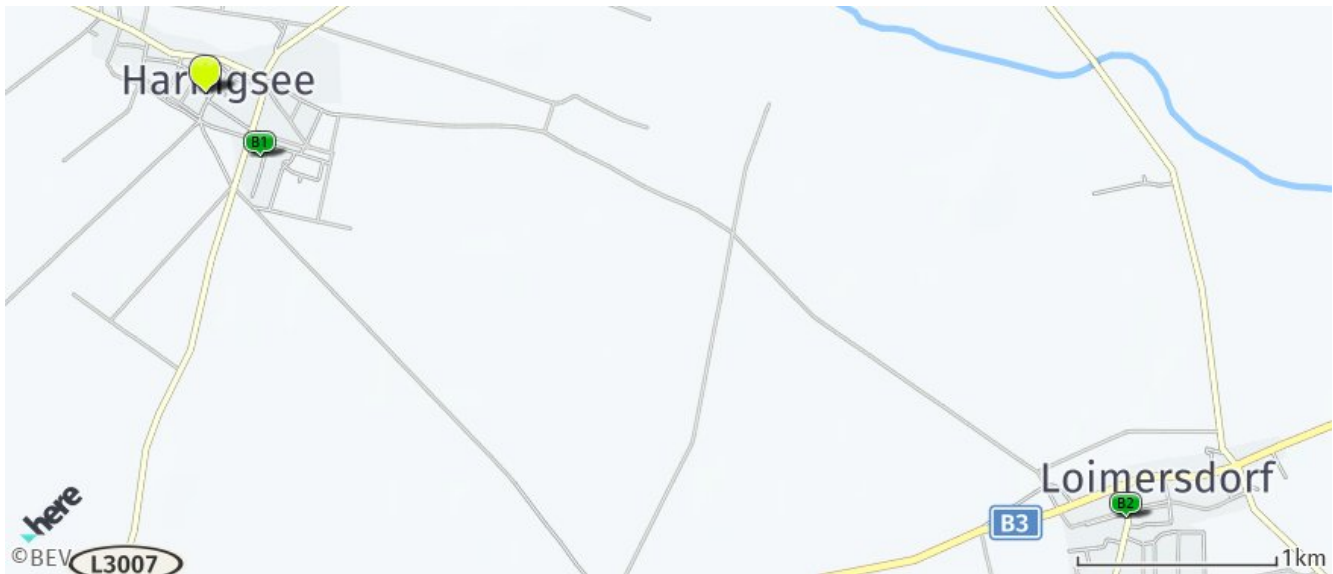
- Physiotherapeut

über 2 km:

- Apotheke: 7,8 km
- Ärztezentrum/Krankenhaus: >5 km
- Psychotherapeut: 7,8 km
- Seniorenheim: 7,9 km
- Tierarzt: 4,2 km

Medizinische Versorgung und Therapie

Der hellgrüne Punkt markiert den Immobilienstandort, die Einrichtungen im Umkreis werden mit farblichen Pins angezeigt.
Es werden pro Kategorie immer die drei nächstgelegenen Einrichtungen angezeigt und aufgelistet.
Der Pin mit dem Zusatz „1“ zeigt immer die jeweilige Einrichtung mit der geringsten Entfernung zum Standort.



Apotheke

Raffael-Apotheke
Kirchenplatz 10
2285 Leopoldsdorf im Marchfeld
(7,80 km / 9,12 km)
(Luftlinie / Mit Auto)

Physiotherapeut

B1 Frau Monika Yurttas
Florianigasse 8
2286 Haringsee
(0,42 km / 0,53 km)
(Luftlinie / Mit Auto)

B2 Frau Birgit Linsbauer
Witzelsdorferstrasse 2
2292 Loimersdorf
(5,06 km / 8,75 km)
(Luftlinie / Mit Auto)
Frau Verena Stepan
Hauptstraße 1a
2284 Untersiebenbrunn
(7,48 km / 14,49 km)
(Luftlinie / Mit Auto)

Psychotherapeut

Charlotte Manzano
Am Markt 24
2304 Orth an der Donau
(7,84 km / 9,35 km)
(Luftlinie / Mit Auto)

Seniorenheim

NÖ Pflege- und
Betreuungszentrum Or...
Zwenge 3
2304 Orth an der Donau
(7,90 km / 9,49 km)
(Luftlinie / Mit Auto)

Tierarzt

Mag. Rosenberg Maria
Obere Hauptstraße 42
2291 Lassee
(4,20 km / 4,62 km)
(Luftlinie / Mit Auto)
Tierärztin Dr. Doris Kraus-
Lugmayr
Breitstetten 23
2285 Breitstetten
(5,52 km / 6,00 km)
(Luftlinie / Mit Auto)
Dipl-TA Dumhart Birgit
Rebenweg 9
2284 Untersiebenbrunn
(7,23 km / 13,91 km)
(Luftlinie / Mit Auto)

Ergebnisinterpretation - Distanznetz

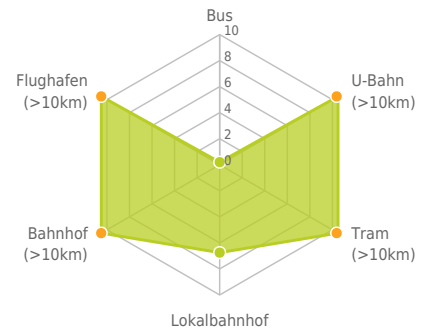
Das Distanznetz auf der rechten Seite gibt einen Überblick über die Entfernungen zur jeweils nächstgelegenen Einrichtung. Der Mittelpunkt markiert den Immobilienstandort. Je näher die Punkte beim Mittelpunkt liegen, desto geringer ist die Entfernung.

Ergebnisinterpretation - Balkendiagramm

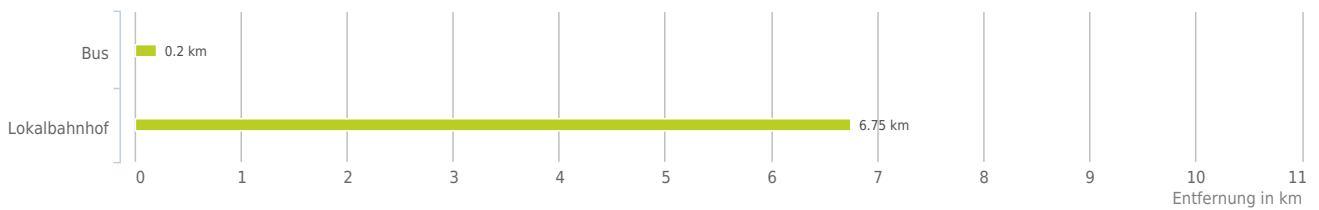
Untenstehende Kilometerangaben zeigen an wie weit die jeweils nächstgelegene Einrichtung entfernt ist (in Städten Fußweg, am Land Autodistanz).



Distanzen zum öffentlichen Verkehr [km]



Distanzen zu Einrichtungen des öffentlichen Verkehrs



bis 0,5 km:

- Bus

über 2 km:

- U-Bahn: >5 km
- Straßenbahn: >5 km
- Lokalbahn: 6,8 km
- Bahnhof: >5 km
- Flughafen: >5 km

Öffentlicher Nahverkehr

Der hellgrüne Punkt markiert den Immobilienstandort, die Verkehrsmittel im Umkreis werden mit farblichen Pins angezeigt. Es werden pro Kategorie immer die drei nächstgelegenen Einrichtungen angezeigt und aufgelistet. Der Pin mit dem Zusatz „1“ zeigt immer die jeweilige Einrichtung mit der geringsten Entfernung zum Standort.



Bus	Lokalbahnhof
A1 Bushaltestelle (0,20 km / 0,22 km) (Luftline / Mit Auto)	Schönfeld-Lassee (6,80 km / 8,89 km) (Luftline / Mit Auto)
A2 Bushaltestelle (0,31 km / 0,47 km) (Luftline / Mit Auto)	Siebenbrunn-Leopoldsdorf (8,36 km / 13,05 km) (Luftline / Mit Auto)
A3 Bushaltestelle (0,55 km / 0,63 km) (Luftline / Mit Auto)	Untersiebenbrunn (6,75 km / 15,11 km) (Luftline / Mit Auto)

Herold Business Data ©

Erklärung

Grünflächen und Erholungsräume umfassen Wälder, Wiesen und Seen genauso wie innerstädtische Grünanlagen. Ländliche Gemeinden weisen in der Regel deutlich höhere Grünflächenanteile und Erholungsräume auf.

Ergebnis

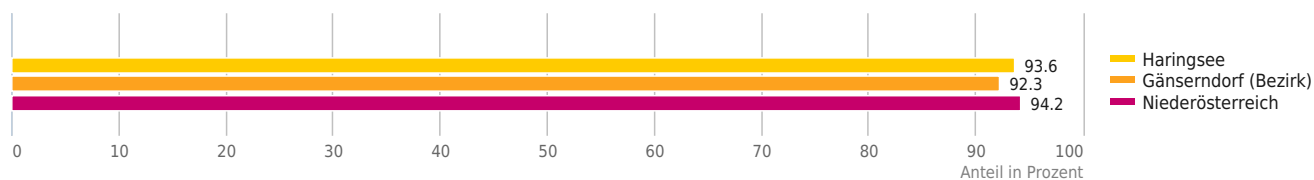
Mit einem Grünflächenanteil von 93,6% bietet "Haringsee" eine hohe Freizeitqualität in der Natur.



Grünflächenanteil



Grünflächenanteil



© IMMOSSERVICE AUSTRIA

Haftungsausschluss



Die terravistor GmbH ist bestrebt, die zur Verfügung gestellten Informationen, Daten (Daten von externen Datenquellen werden nicht auf Richtigkeit überprüft und es besteht kein Anspruch auf Vollständigkeit – z. Bsp. LAGEImmo), Grafiken, Auswertungen und Berechnungen (z. Bsp. RENDITEImmo) nach bestem Wissen und Gewissen aufzubereiten, darzustellen und aktuell zu halten und legt größten Wert auf die Qualität und Zuverlässigkeit Ihrer Immoservices.

Dennoch übernehmen weder die terravistor GmbH noch Kunden der terravistor GmbH Haftungen für Schäden, die sich aus der Weitergabe und Nutzung der angebotenen Informationen ergeben können, auch wenn diese auf die Nutzung und Weitergabe von allenfalls unvollständigen bzw. fehlerhaften Informationen zurückzuführen sind.

Die terravistor GmbH und die Kunden der terravistor GmbH übernehmen aus diesen Gründen keine Gewährleistung und/oder Haftung für die Quantität, Qualität oder Richtigkeit der gespeicherten oder übermittelten Inhalte (Daten und Informationen).

Verweise auf fremde Webseiten liegen außerhalb des Verantwortungsbereiches der terravistor GmbH. Eine Haftung für die Inhalte von verlinkten Seiten ist ausgeschlossen, zumal die terravistor GmbH keinen Einfluss auf Inhalte wie Gestaltung von gelinkten Seiten hat.