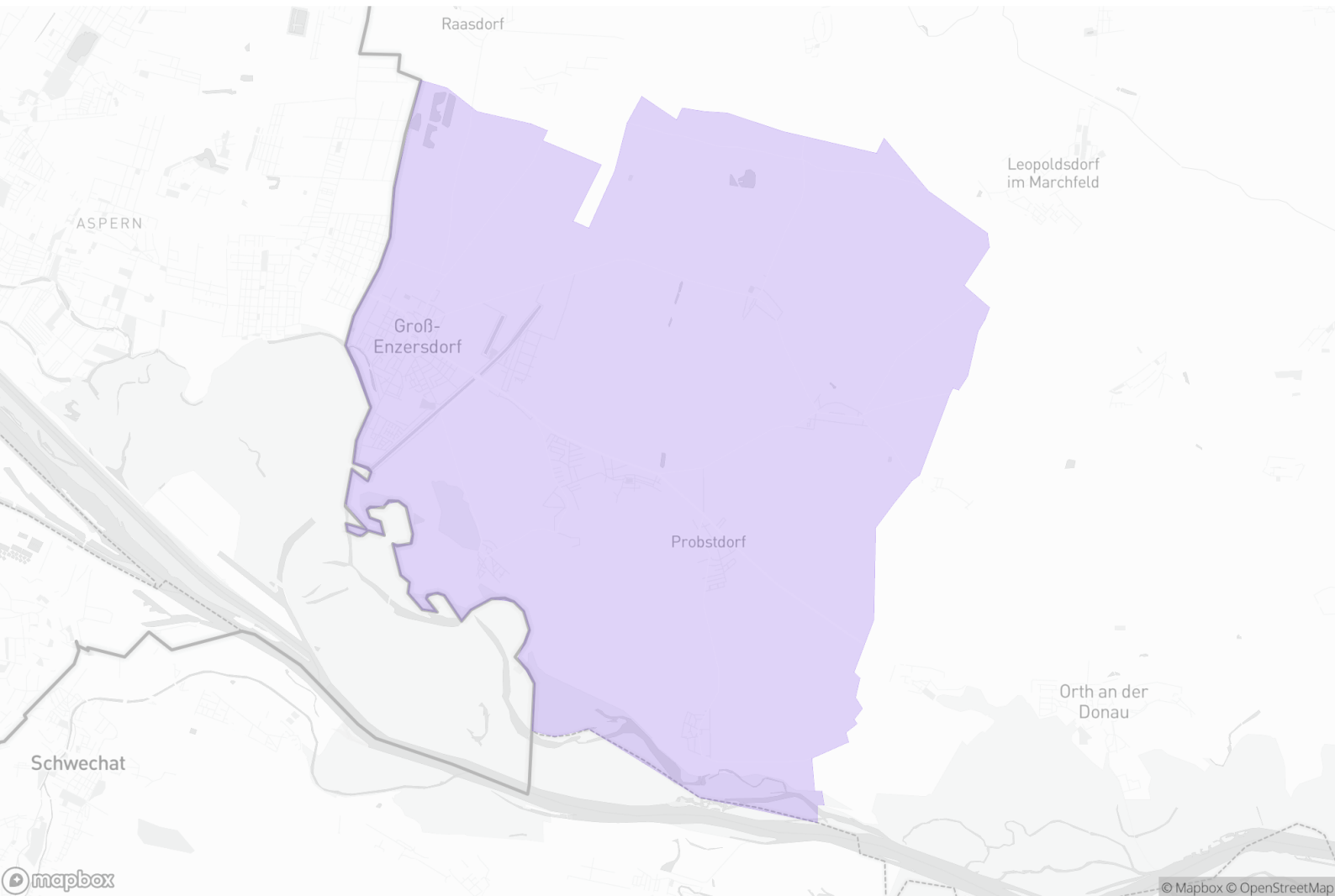


2301 Groß-Enzersdorf



N ● Groß-Enzersdorf

📅 17.10.2024

🕒 15:36

citywalx

Citywalx GmbH
Hegelgasse 19/11, 1010 Wien
Österreich

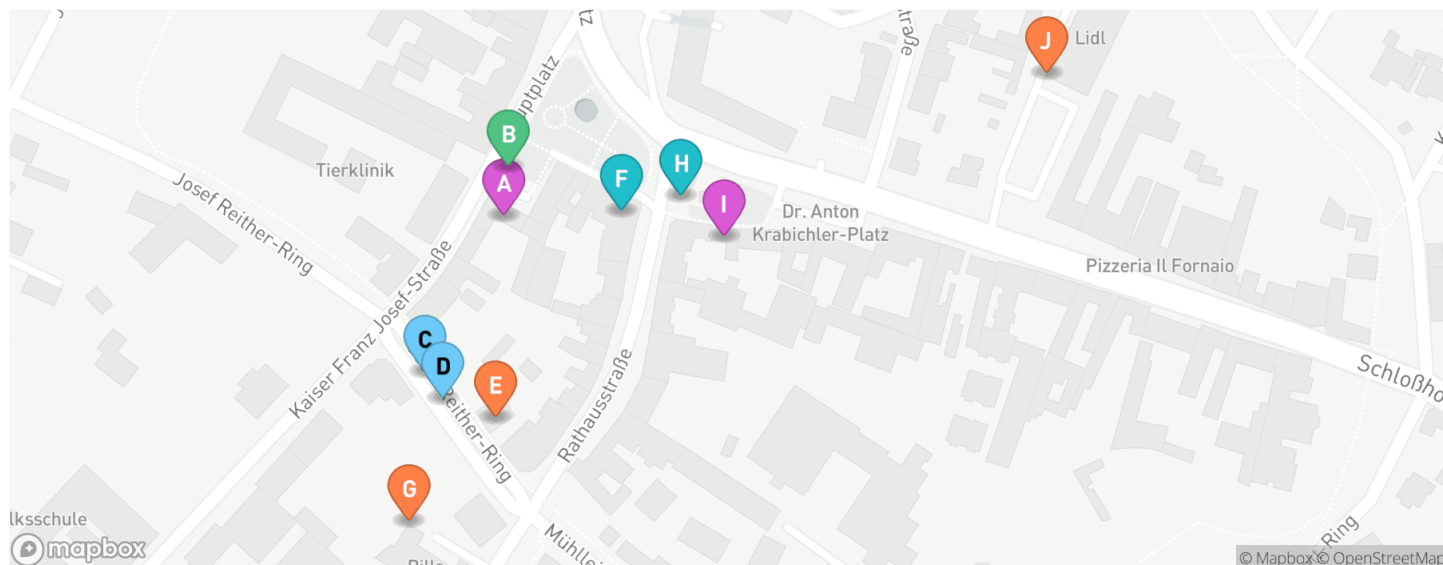
UID-Nummer
ATU 76334307

Firmenbuchnummer
FN 545073 d (Handelsgericht Wien)

Kontakt
office@citywalx.net

Quellen und Hinweise
<https://app.citywalx.net/sources-and-legal>

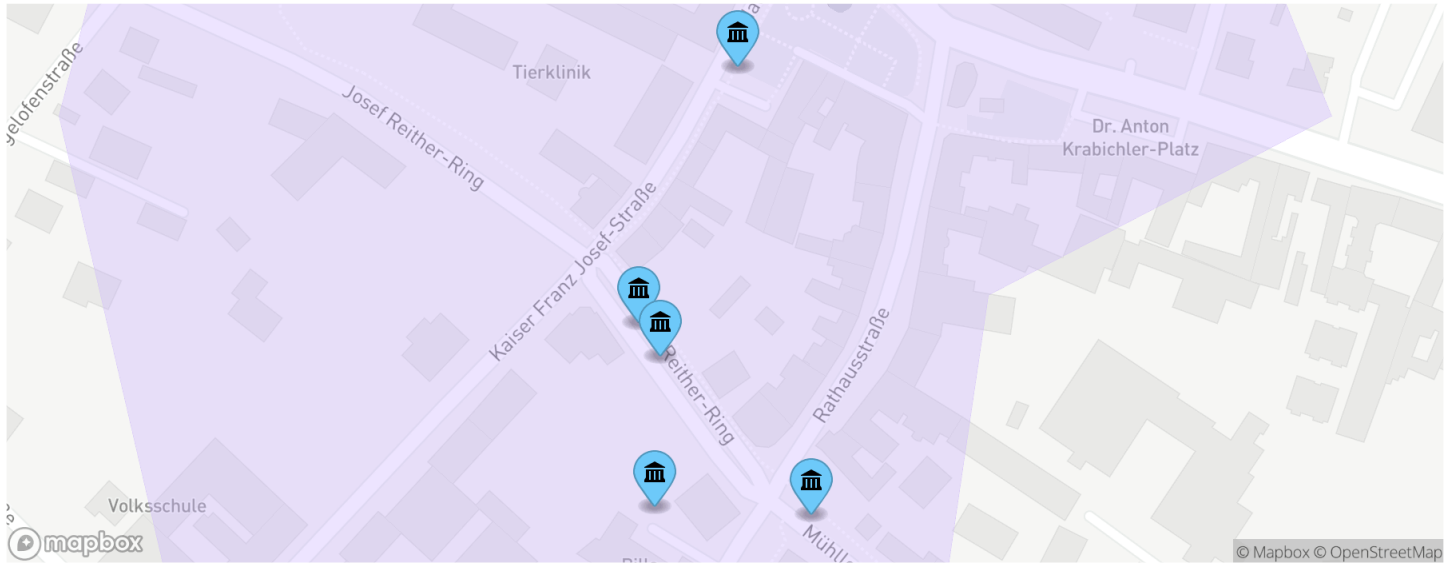
01 Ausgewählte POIs \ Nachbarschaft



● Gastronomie
 ● Erholung und Freizeit
 ● Mobilität
 ● Einkaufen
 ● Dienstleistungen

	Kategorie	Entfernung (Luftlinie)
A - Chinarestaurant Xin-Xi	Restaurants	40 m
B - Park	Parks & Öffentliche Freiräume	45 m
C - Groß-Enzersdorf Busbahnhof	ÖPNV	74 m
D - Groß-Enzersdorf Busbahnhof	ÖPNV	85 m
E - Drogerie Kovacic	Drogeriemarkt	99 m
F - Marchfelder Bank	Bank	119 m
G - Billa	Supermärkte	140 m
H - Briefkasten	Post	159 m
I - Pizza Gwölb	Restaurants	189 m
J - Lidl	Supermärkte	410 m

02 Alle POIs \ Mobilität



3min

6 ÖPNV **11** Parken **1** Ladestationen

ÖPNV (zwei Nächstgelegene)

	Linien	Entfernung (Luftlinie)
Groß-Enzersdorf Busbahnhof	553	74 m
Groß-Enzersdorf Busbahnhof	552	85 m

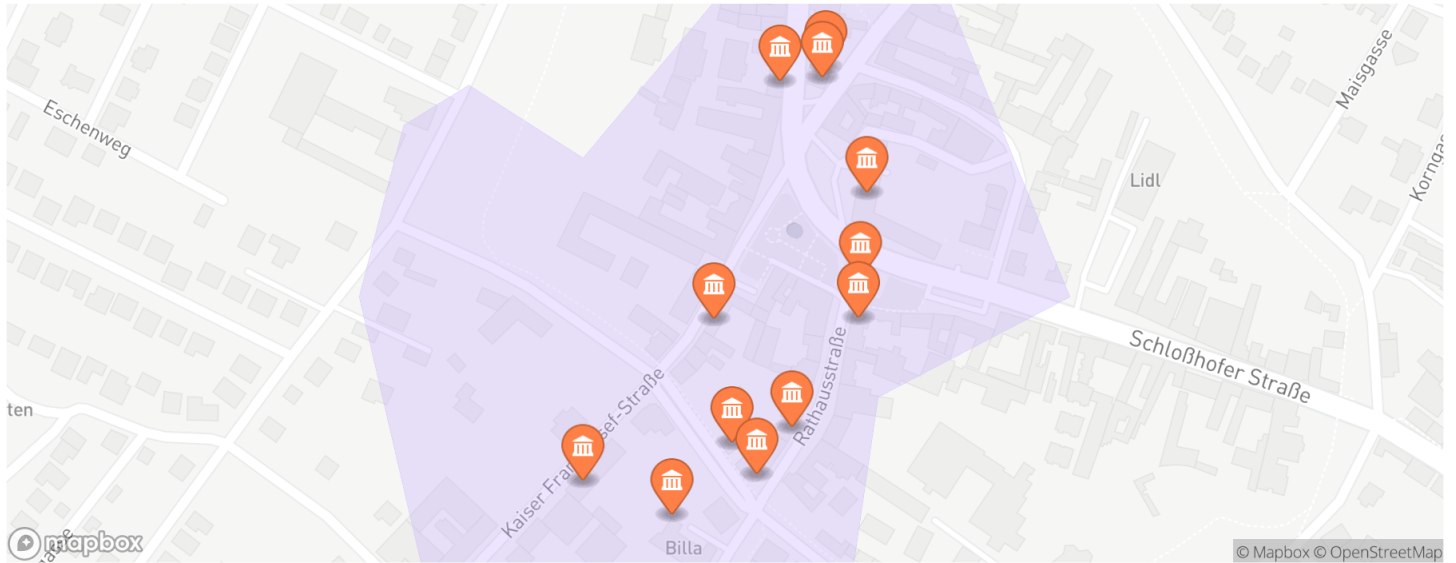
Parken (zwei Nächstgelegene)

	Entfernung (Luftlinie)
Parken	43 m
Parken	137 m

Ladestationen (nächstgelegene)

	Entfernung (Luftlinie)
A1 Ladestation	161 m

02 Alle POIs \ Einkaufen



3min

- 1 Supermärkte
- 1 Drogeriemarkt
- 2 Gemischtwaren
- 3 Essen & Trinken
- 1 Hobby & Freizeit
- 1 Mobilität
- 2 Mode & Accessoires
- 2 Schönheit & Gesundheit

Supermärkte (nächstgelegene)

	Entfernung (Luftlinie)
Billa	140 m

Drogeriemarkt (nächstgelegene)

	Entfernung (Luftlinie)
Drogerie Kovacic	99 m

Gemischtwaren (zwei Nächstgelegene)

	Entfernung (Luftlinie)
Tabak Trafik	159 m
Trafik Alexowsky	181 m

Essen & Trinken (zwei Nächstgelegene)

	Entfernung (Luftlinie)
Müller-Gartner	126 m
Geier	157 m

Hobby & Freizeit (nächstgelegen)

Entfernung (Luftlinie)

Alexowsky

188 m

Mobilität (nächstgelegen)

Entfernung (Luftlinie)

Velomove

161 m

Mode & Accessoires (zwei Nächstgelegene)

Entfernung (Luftlinie)

Eteschnik

124 m

Henry Laden

177 m

Schönheit & Gesundheit (zwei Nächstgelegene)

Entfernung (Luftlinie)


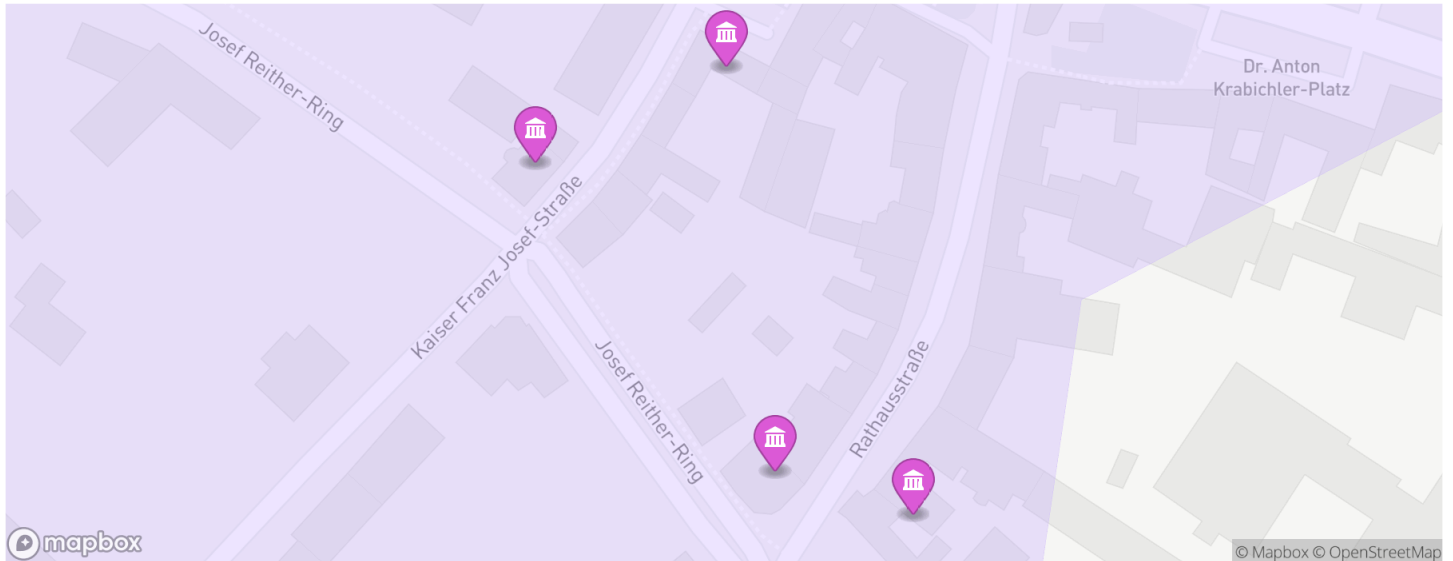
CMC Beauty Lounge

23 m

Optiker Kronister

154 m

02 Alle POIs \ Gastronomie

 3min**3**
Restaurants**5**
Bars / Cafés

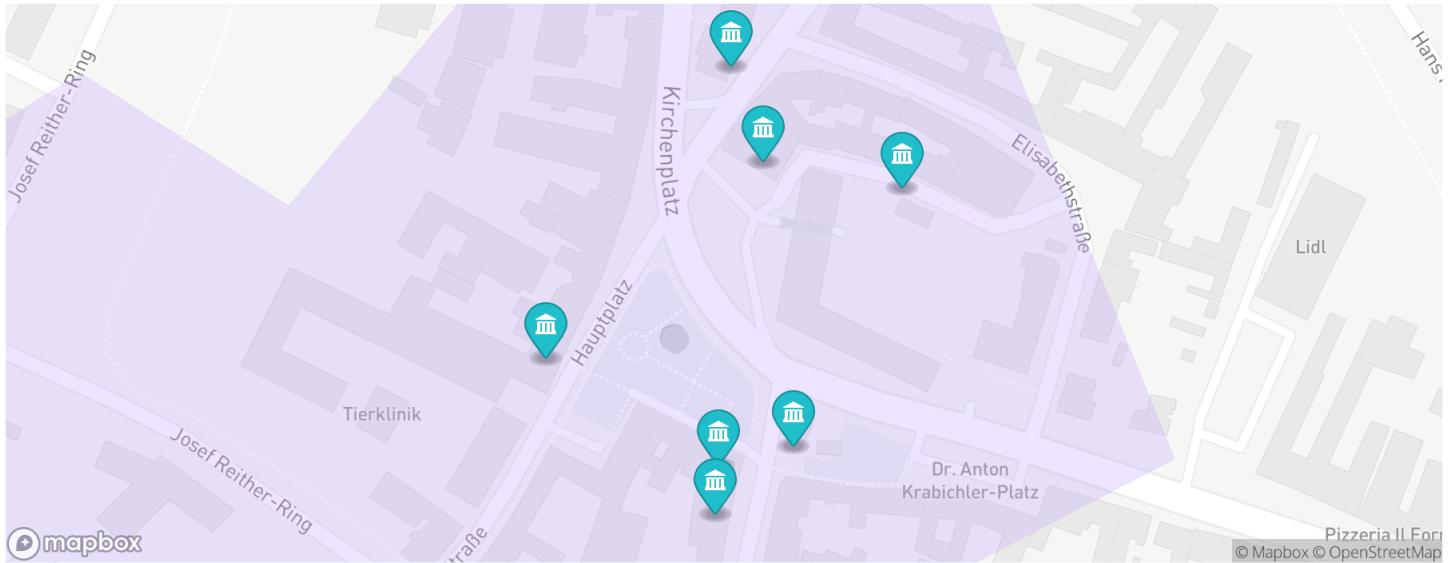
Restaurants (zwei Nächstgelegene)

	Entfernung (Luftlinie)
Chinarestaurant Xin-Xi	40 m
Gasthaus Ludl	161 m

Bars / Cafés (zwei Nächstgelegene)

	Entfernung (Luftlinie)
Eissalon Isola Bella	45 m
Landhaus	120 m

02 Alle POIs \ Dienstleistungen



3min

- 5
Post
- 3
Bank
- 4
Personenbezogene Dienstleistung
- 1
Sachbezogene Dienstleistung

Post (zwei Nächstgelegene)

	Entfernung (Luftlinie)
Briefkasten	159 m
Briefkasten	183 m

Bank (zwei Nächstgelegene)

	Entfernung (Luftlinie)
Marchfelder Bank	119 m
Bank Austria	174 m

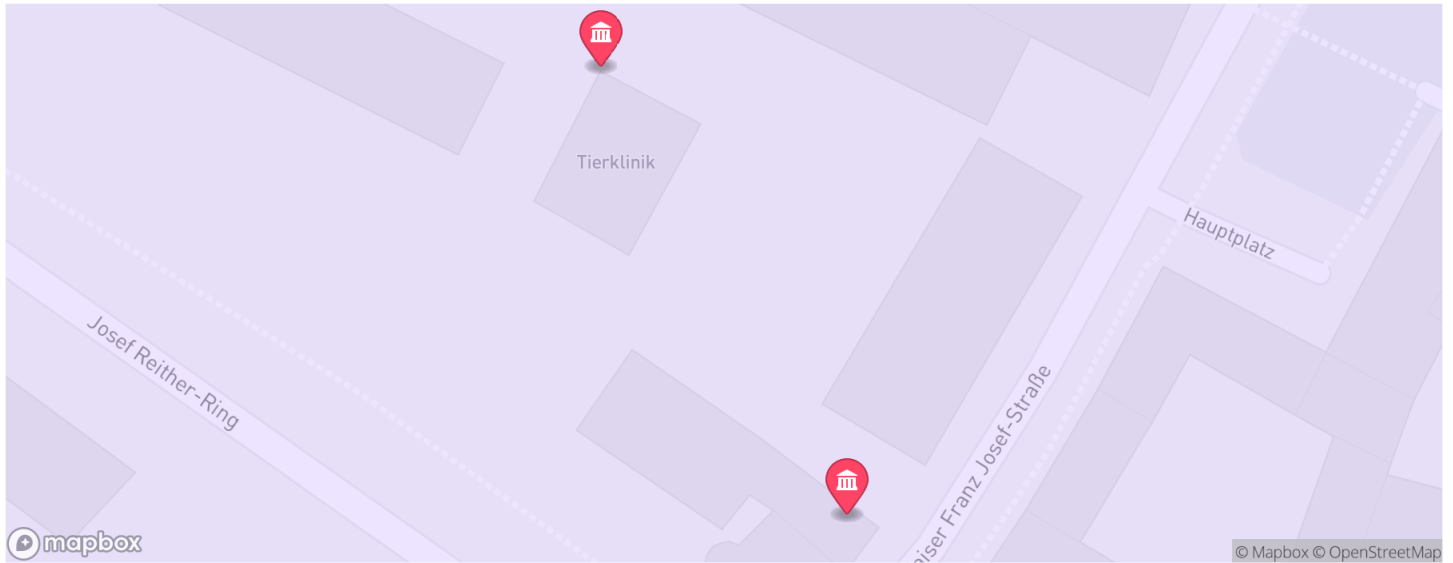
Personenbezogene Dienstleistung (zwei Nächstgelegene)


	Entfernung (Luftlinie)
CMC Style GmbH	42 m
Freestyle	119 m

Sachbezogene Dienstleistung (nächstgelegene)

	Entfernung (Luftlinie)
Recycling	235 m

02 Alle POIs \ Gesundheit



 3min

5
Ärzte

Ärzte (zwei Nächstgelegene)

	Entfernung (Luftlinie)
Tierklinik Groß-Enzersdorf	32 m
Tierklinik	68 m

02 Alle POIs \ Kultur



3min

1

Religiöse Einrichtungen

Religiöse Einrichtungen (nächstgelegene)

	Entfernung (Luftlinie)
Maria Schutz	243 m

02 Alle POIs \ Bildung

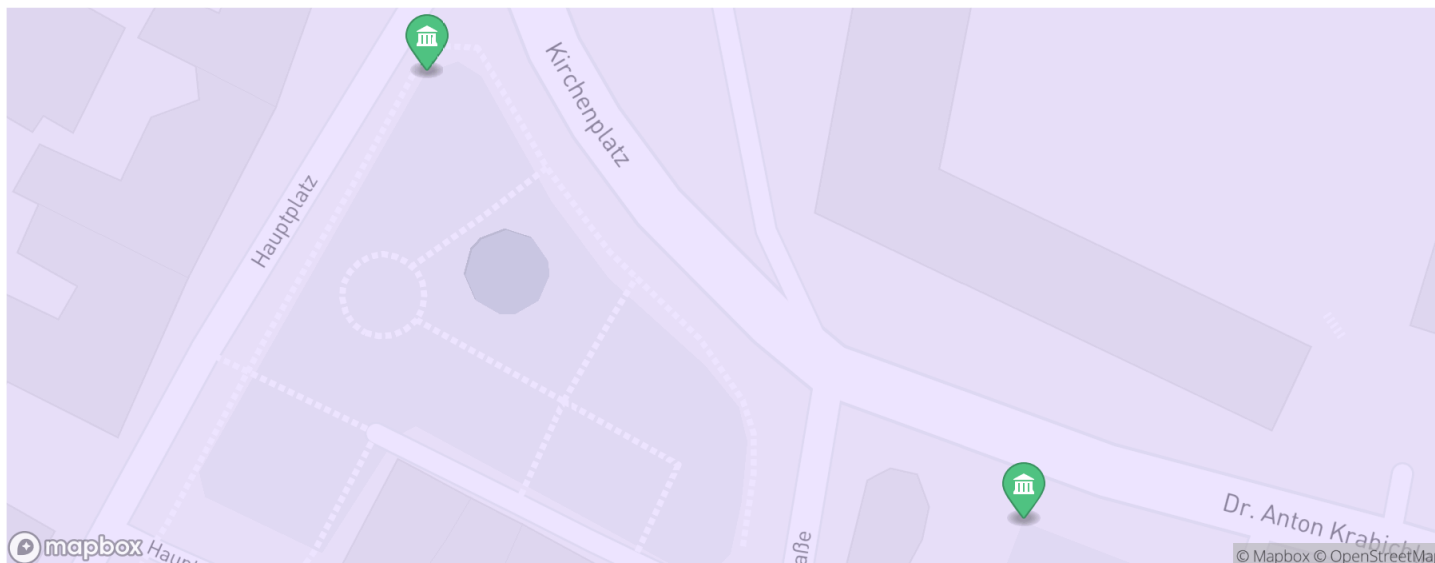
 3min


1
Schulen

Schulen (nächstgelegenen)

	Entfernung (Luftlinie)
Volksschule	310 m

02 Alle POIs \ Erholung und Freizeit



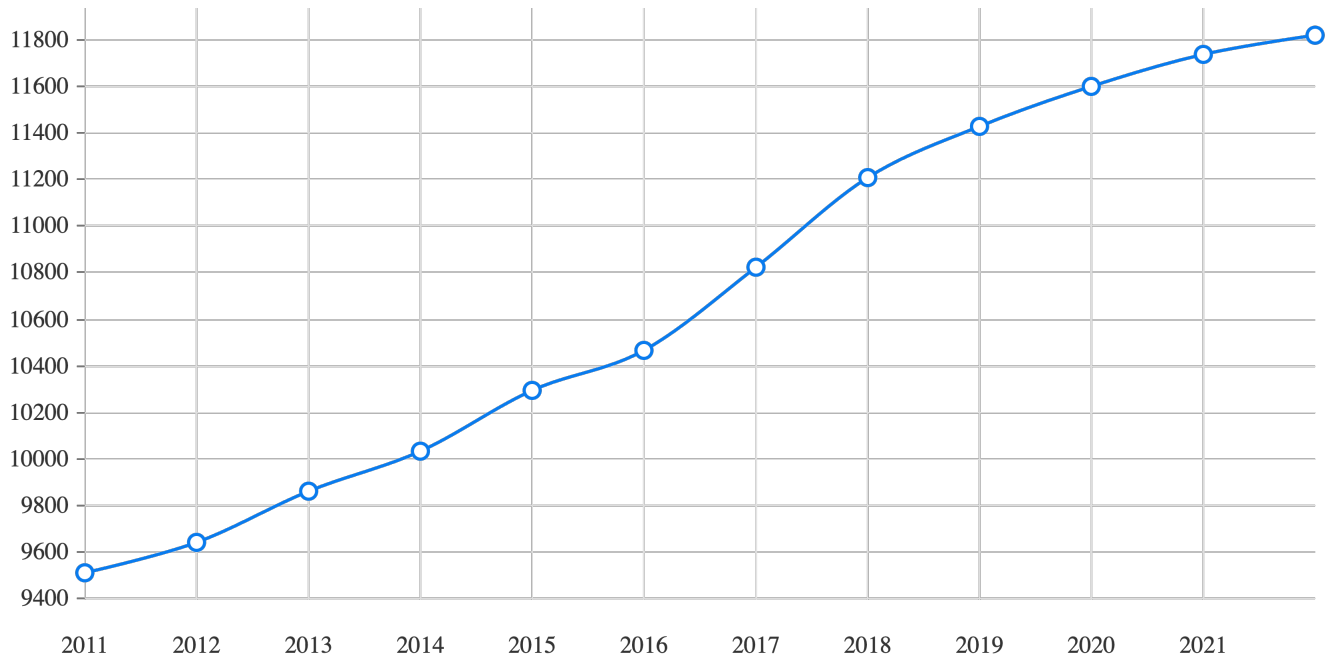
 3min

3
Parks & Öffentliche Freiräume

Parks & Öffentliche Freiräume (zwei Nächstgelegene)

	Entfernung (Luftlinie)
Park	103 m
Park	187 m

03 Demographie \ Bevölkerungszahl

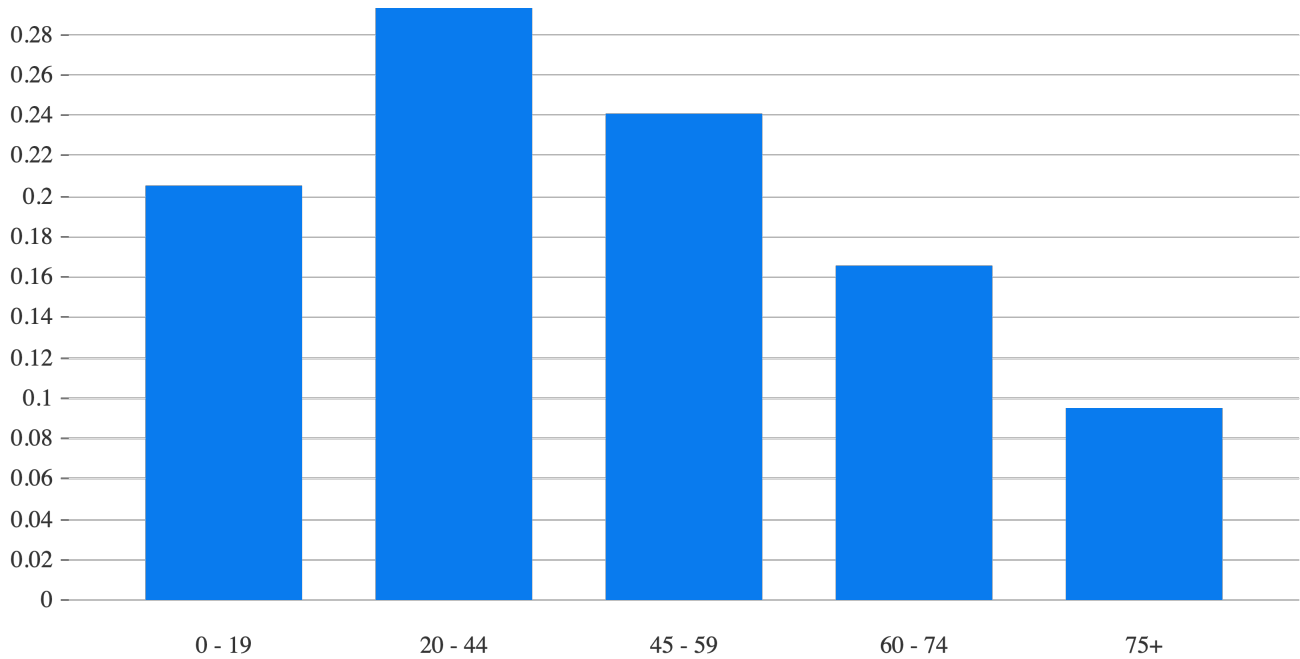


Bevölkerungszahl pro Areal

11.817

Groß-Enzersdorf ▲0,7%

03 Demographie \ Durchschnittliches Alter (2022)



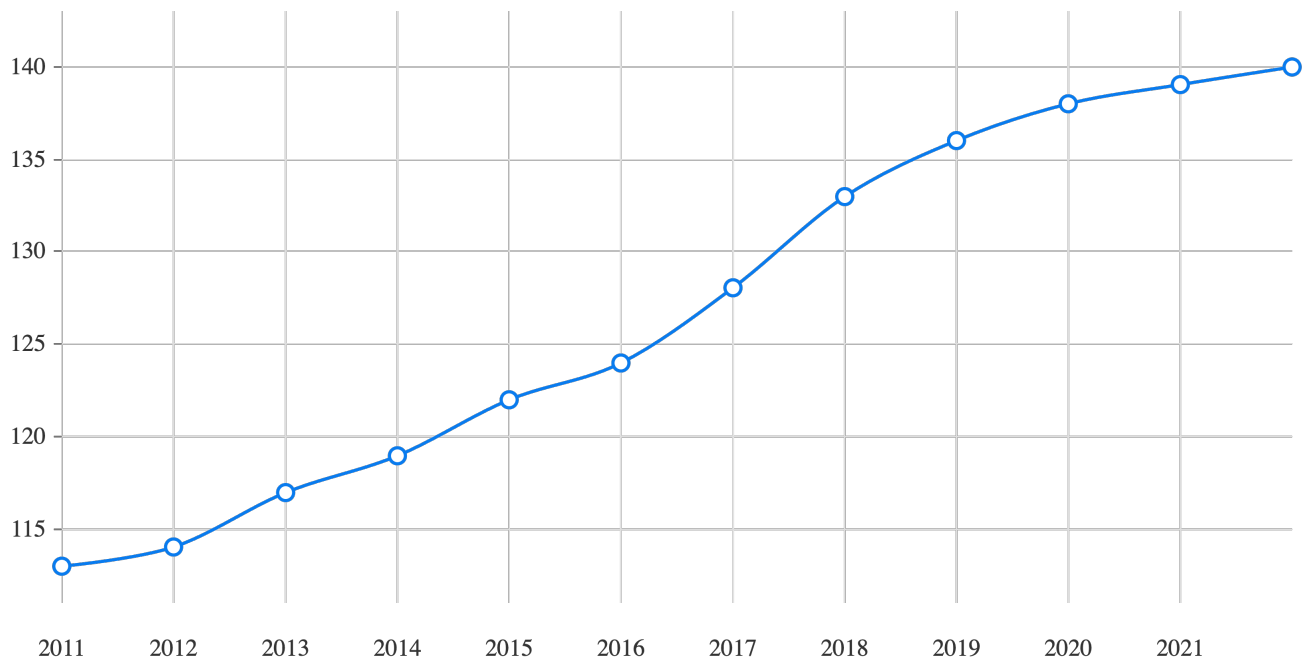
Durchschnittliches Alter pro Areal

43,1 Jahre
Groß-Enzersdorf

Altersgruppen

	0-19	20-44	45-59	60-74	75+
Groß-Enzersdorf	21 % (2.428)	29 % (3.464)	24 % (2.846)	17 % (1.953)	10 % (1.126)

03 Demographie \ Bevölkerungsdichte



Bevölkerungsdichte pro Areal

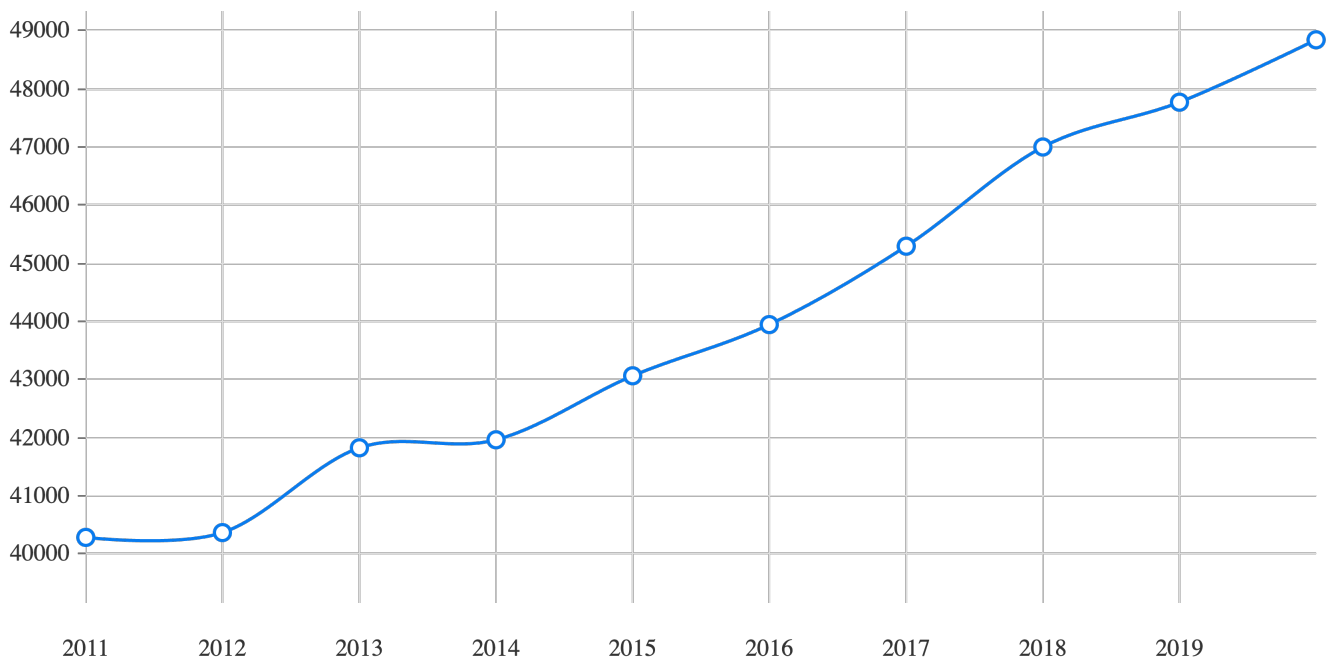
140,6

Groß-Enzersdorf ▲0,7%

Areale

	Einwohnerzahl	Grundfläche	Bevölkerungsdichte
Groß-Enzersdorf	11.817	84,02 km ²	140,6 Einw./km ²

03 Demographie \ Durchschnittliches Bruttoeinkommen (2020)



Durchschnittliches Bruttoeinkommen pro Areal

48.854 €

Groß-Enzersdorf ▲2,24%


Areale

	2017	2018	2019	2020
Groß-Enzersdorf	45.294 €	47.001 €	47.784 €	48.854 €

03 Demographie \ Bildung (2019)


● Gänserndorf

Allgemeine Pflichtschule




(17%)

Lehre




(36%)

Berufsbildende mittlere Schule



(18%)

Allgemeinbildende höhere Schule




(5%)

Berufsbildende höhere Schule




(11%)

Kolleg



(1%)

Universität und Akademie



(12%)