

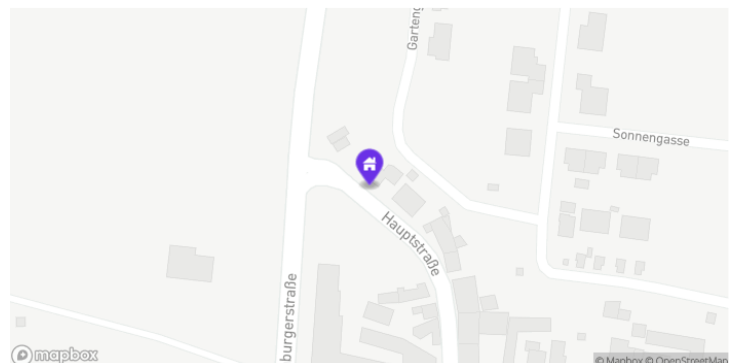
Hauptstraße 1 3730 Burgschleinitz-Kühnring



N ● Burgschleinitz-Kühnring

9.9.2024

00:40



citywalx

Citywalx GmbH
Hegelgasse 19/11, 1010 Wien
Österreich

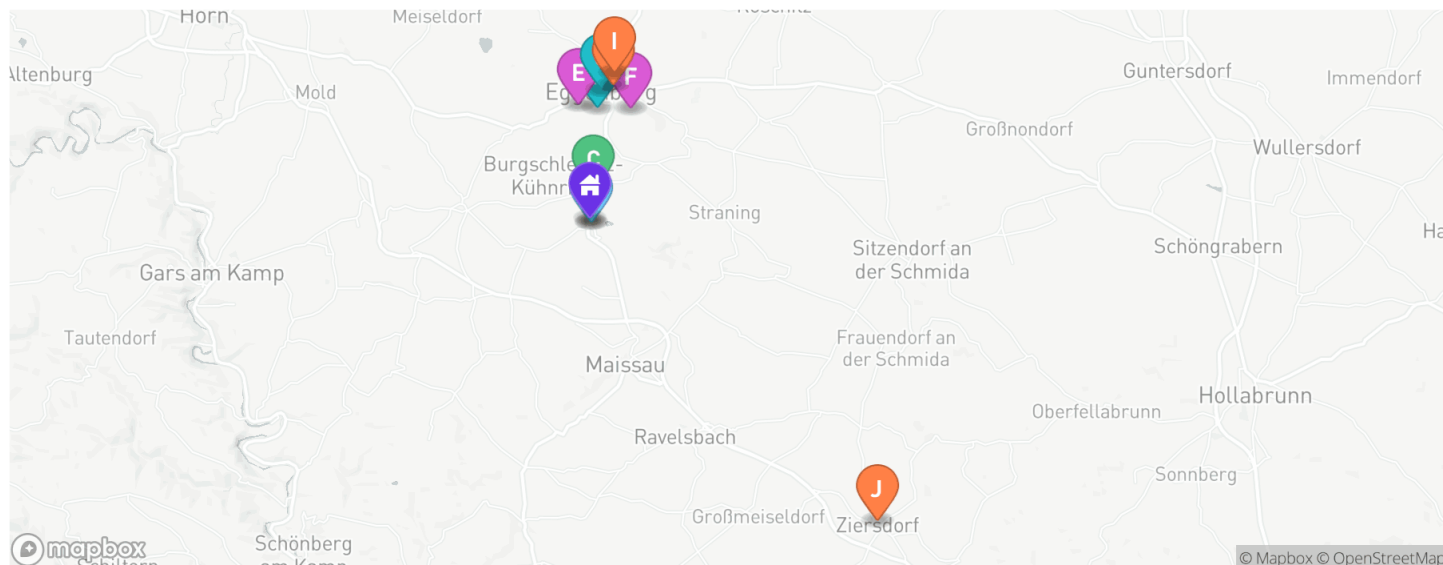
UID-Nummer
ATU 76334307

Firmenbuchnummer
FN 545073 d (Handelsgericht Wien)

Kontakt
office@citywalx.net

Quellen und Hinweise
<https://app.citywalx.net/sources-and-legal>

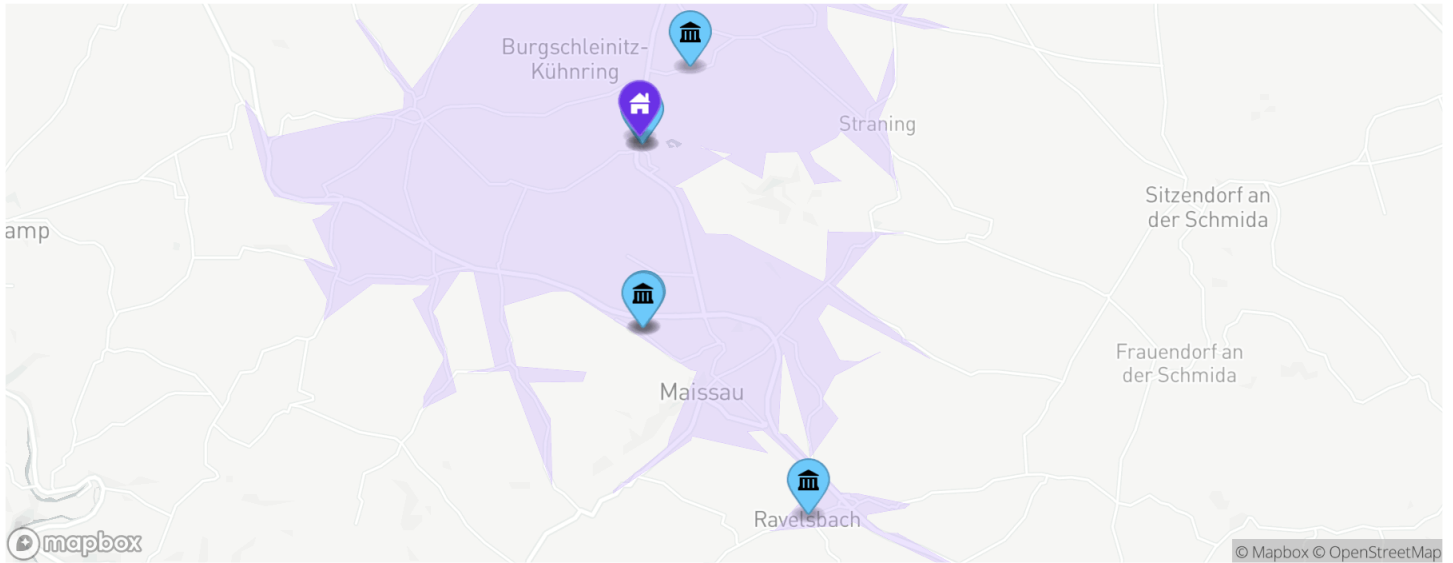
01 Ausgewählte POIs \ Nachbarschaft



● Mobilität ● Erholung und Freizeit ● Dienstleistungen ● Gastronomie ● Einkaufen

	Kategorie	Entfernung (Luftlinie)
A - Burgschleinitz Hauptplatz	ÖPNV	133 m
B - Burgschleinitz Hauptplatz	ÖPNV	140 m
C - Garten	Parks & Öffentliche Freiräume	789 m
D - Briefkasten	Post	3.163 m
E - Freibad Kantine	Restaurants	3.276 m
F - Barbeque	Restaurants	3.623 m
G - Volksbank	Bank	3.693 m
H - Spar	Supermärkte	3.931 m
I - Billa	Supermärkte	4.281 m
J - Bipa	Drogeriemarkt	15.502 m

02 Alle POIs \ Mobilität



10min

79
ÖPNV

48
Parken

2
Ladestationen

ÖPNV (zwei Nächstgelegene)

	Linien	Entfernung (Luftlinie)
Burgschleinitz Hauptplatz	890	133 m
Burgschleinitz Hauptplatz	890	140 m

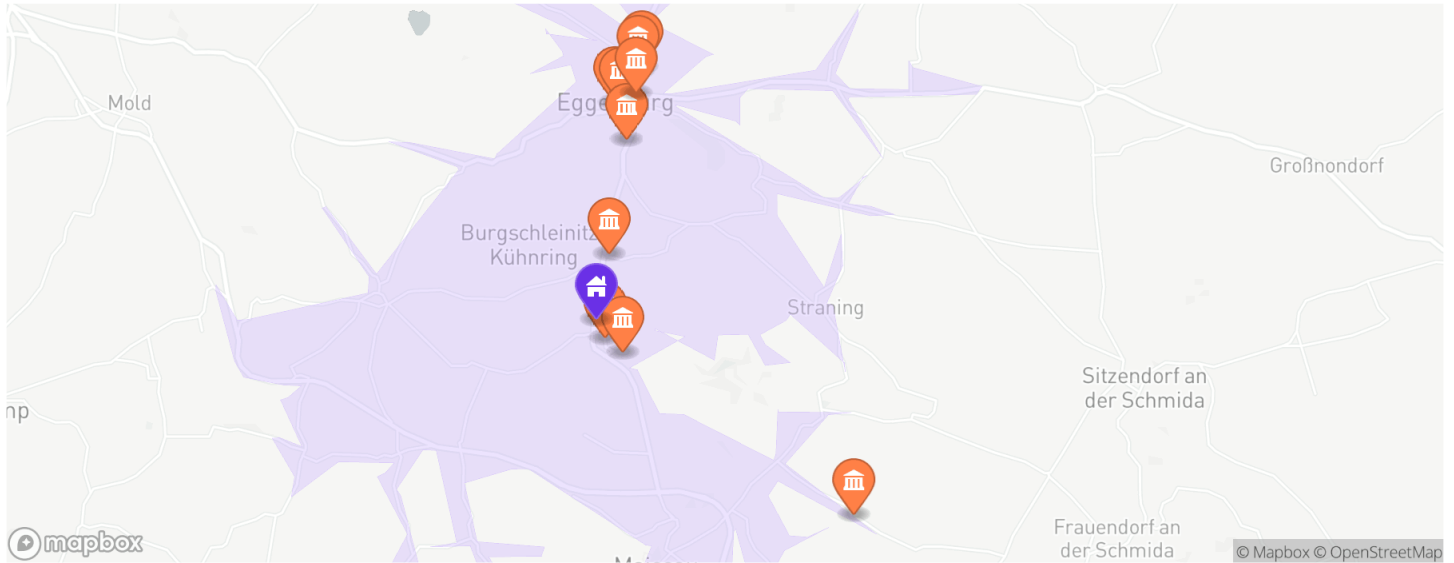
Parken (zwei Nächstgelegene)

	Entfernung (Luftlinie)
Parken	1.709 m
Amethystwelt Maissau	3.092 m

Ladestationen (zwei Nächstgelegene)

	Entfernung (Luftlinie)
Ladestation	3.074 m
Ladestation	7.460 m

02 Alle POIs \ Einkaufen



10min

- 4
Supermärkte
- 1
Gemischtwaren
- 4
Essen & Trinken
- 8
Haus & Garten
- 3
Hobby & Freizeit
- 1
Mobilität

Supermärkte (zwei Nächstgelegene)

	Entfernung (Luftlinie)
Spar	3.931 m
Billa	4.296 m

Gemischtwaren (nächstgelegene)

	Entfernung (Luftlinie)
Nah & Frisch Hofer	7.527 m

Essen & Trinken (zwei Nächstgelegene)

	Entfernung (Luftlinie)
Joseph Brot	887 m
Bäckerei Kail	3.668 m

Haus & Garten (zwei Nächstgelegene)

	Entfernung (Luftlinie)
Raiffeisen-Lagerhaus	3.114 m
Tutschek	3.657 m

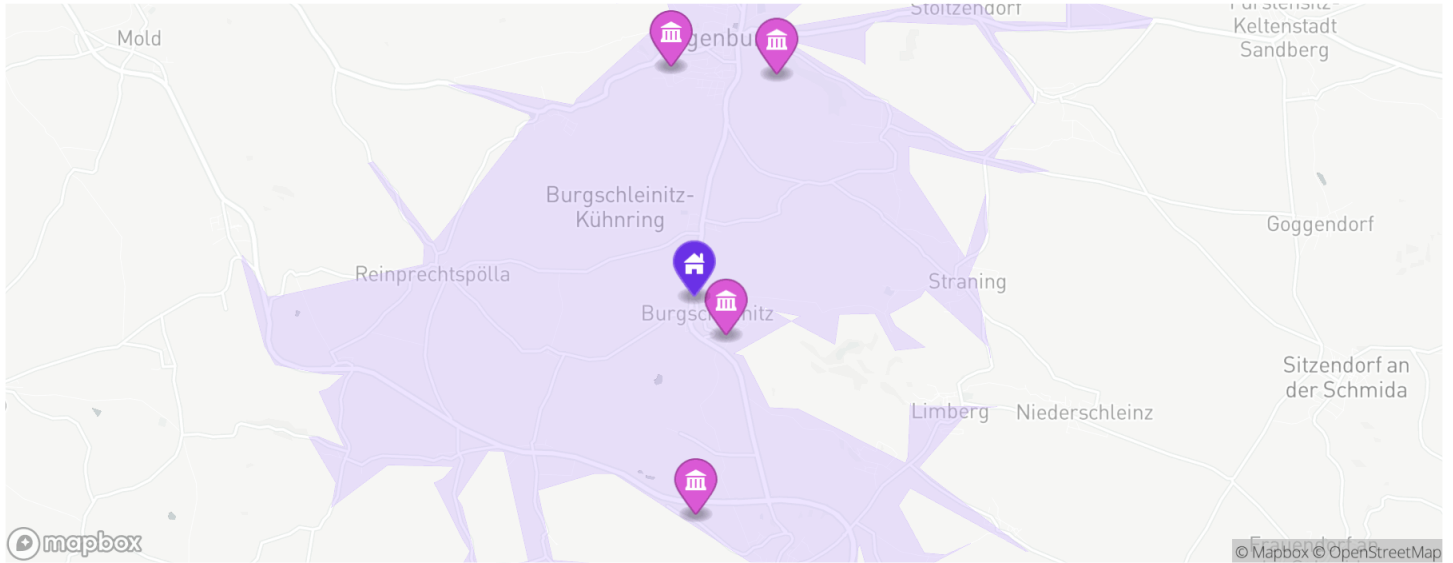
Hobby & Freizeit (zwei Nächstgelegene)

	Entfernung (Luftlinie)
CR Fishing	377 m
Bastelstern	1.155 m

Mobilität (nächstgelegene)

	Entfernung (Luftlinie)
Autohaus Kisser	4.396 m

02 Alle POIs \ Gastronomie



10min

17
Restaurants

7
Bars / Cafés

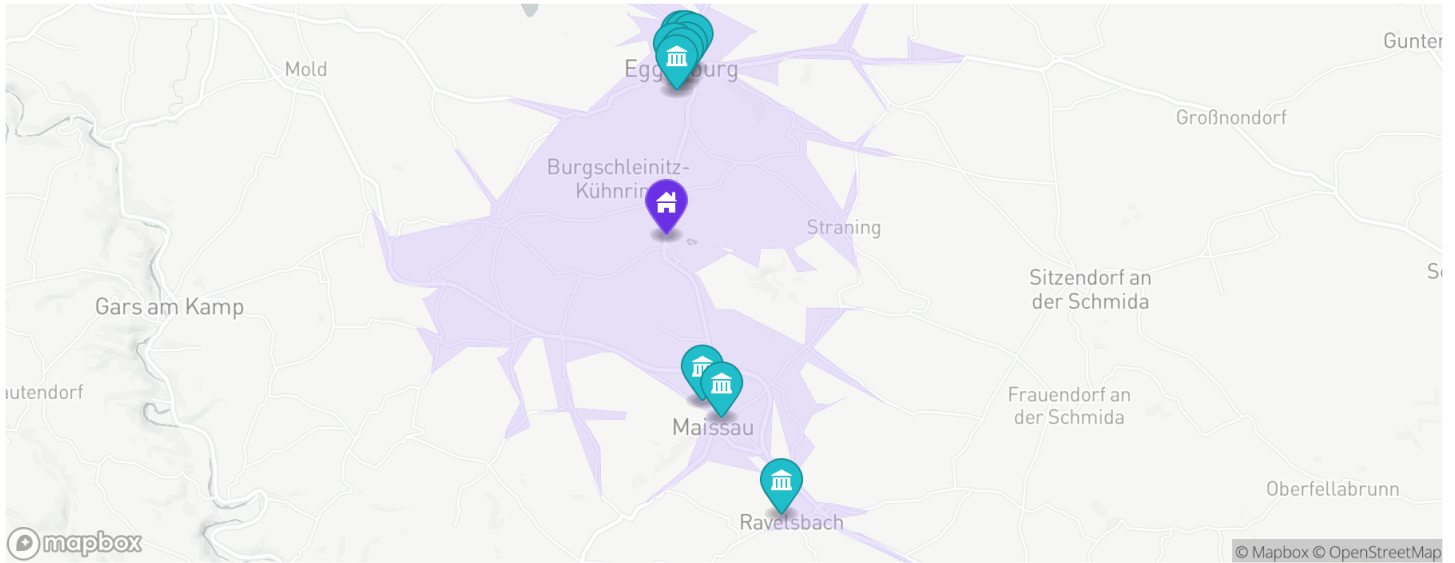
Restaurants (zwei Nächstgelegene)

	Entfernung (Luftlinie)
Freibad Kantine	3.276 m
Barbeque	3.623 m

Bars / Cafés (zwei Nächstgelegene)

	Entfernung (Luftlinie)
Joseph Brot	887 m
Cafe	3.067 m

02 Alle POIs \ Dienstleistungen



10min

5
Post

10
Bank

4
Personenbezogene Dienstleistung

11
Sachbezogene Dienstleistung

6
Unterkünfte & Mieträume

Post (zwei Nächstgelegene)

	Entfernung (Luftlinie)
Briefkasten	3.163 m
Briefkasten	3.478 m

Bank (zwei Nächstgelegene)

	Entfernung (Luftlinie)
Volksbank	3.693 m
Bankautomat	3.706 m

Personenbezogene Dienstleistung (zwei Nächstgelegene)

	Entfernung (Luftlinie)
Friseur	4.364 m
Notar Dr. Martin Gratzl, MBL	7.192 m

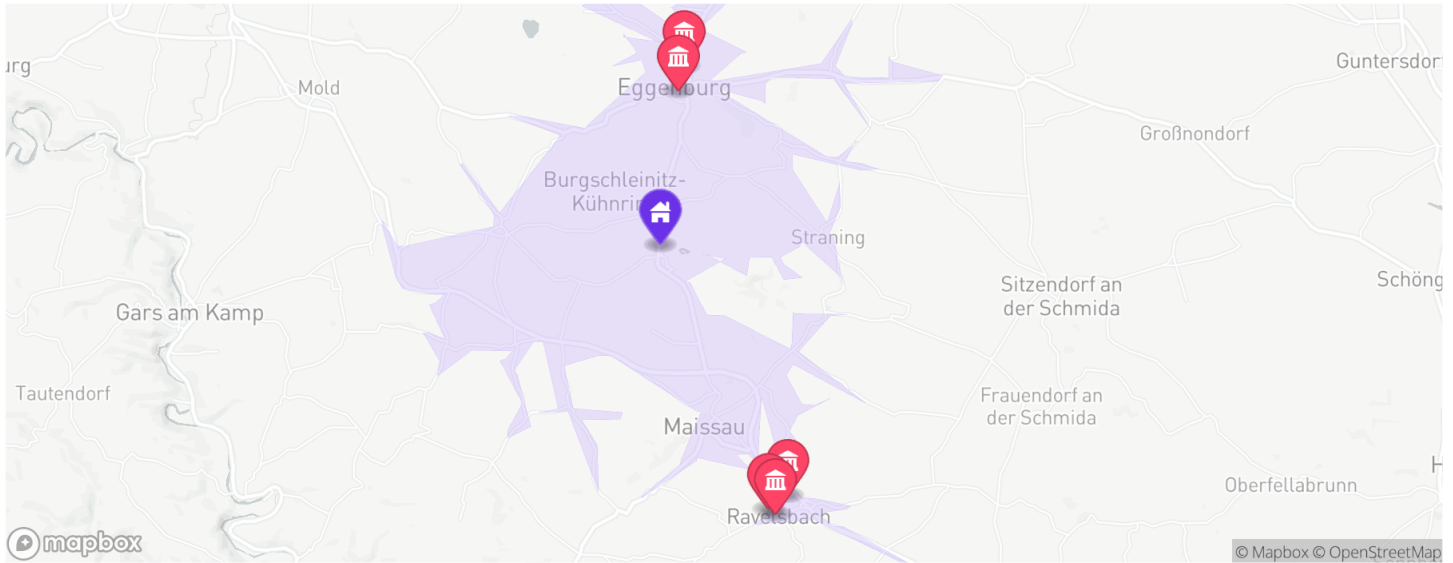
Sachbezogene Dienstleistung (zwei Nächstgelegene)

	Entfernung (Luftlinie)
Recycling	3.338 m
Recycling	3.407 m

Unterkünfte & Mieträume (zwei Nächstgelegene)

	Entfernung (Luftlinie)
K-Haus	3.703 m
Amethysthotel Mantler	3.779 m

02 Alle POIs \ Gesundheit



 10min

4

Ärzte

2

Apotheken

1

Krankenhäuser

Ärzte (zwei Nächstgelegene)

	Entfernung (Luftlinie)
Tierarzt Dr. Michaela Grund	7.190 m
Zahnarzt Dr. Elisabeth Brandstetter	7.332 m

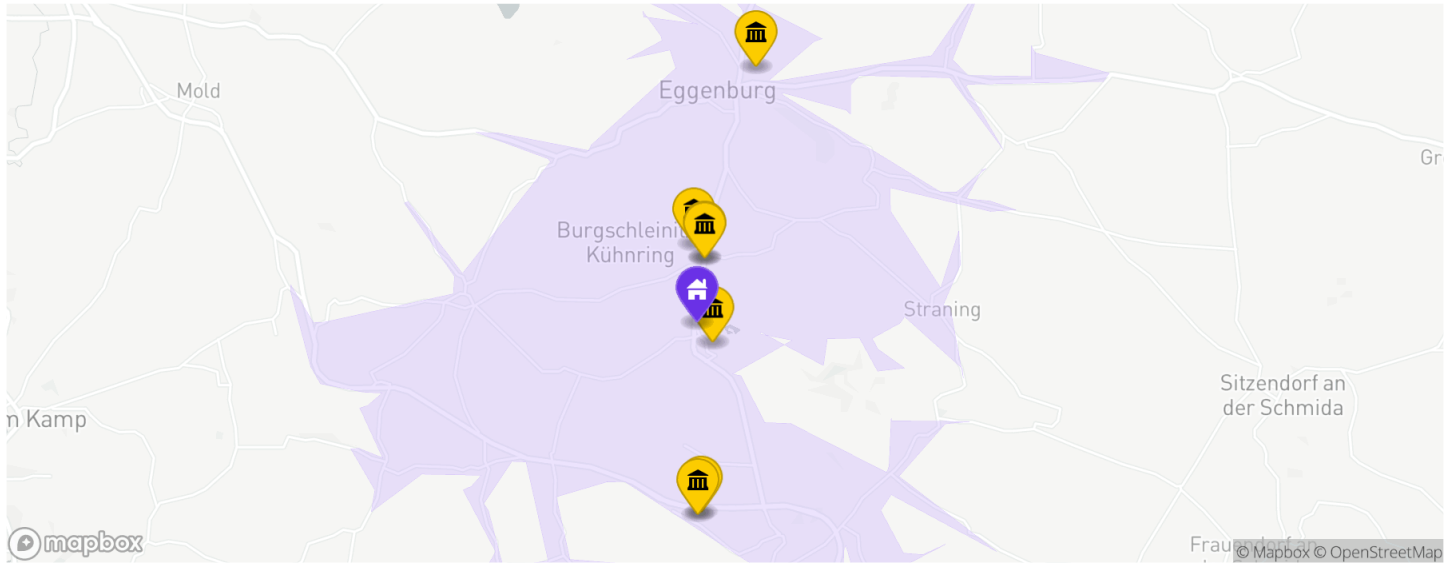
Apotheken (zwei Nächstgelegene)

	Entfernung (Luftlinie)
Apotheke Zum heiligen Leopold	3.582 m
Marien Apotheke	7.429 m

Krankenhäuser (nächstgelegene)

	Entfernung (Luftlinie)
Klinikum Eggenburg	4.168 m

02 Alle POIs \ Kultur



10min

15
Attraktionen

14
Museum

1
Unterhaltung

37
Religiöse Einrichtungen

Attraktionen (zwei Nächstgelegene)

	Entfernung (Luftlinie)
Traumplatz	2.971 m
Energie-Tankstelle	3.010 m

Museum (zwei Nächstgelegene)

	Entfernung (Luftlinie)
Steinmetzmuseum	1.022 m
Freilichtmuseum Johannessteinbruch	1.232 m

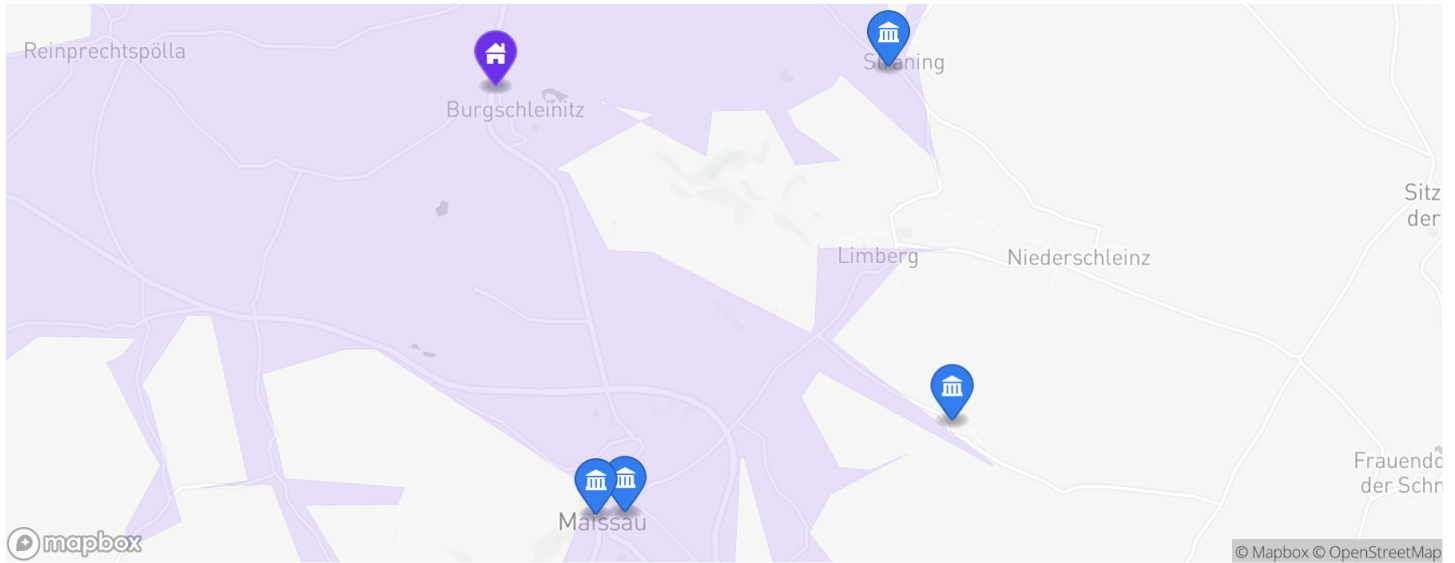
Unterhaltung (nächstgelegene)

	Entfernung (Luftlinie)
Lindenhofsaal	4.258 m

Religiöse Einrichtungen (zwei Nächstgelegene)

	Entfernung (Luftlinie)
Pfarrkirche St. Michael	494 m
Ortskapelle	1.041 m

02 Alle POIs \ Bildung



10min

3
Kinderbetreuung

4
Schulen

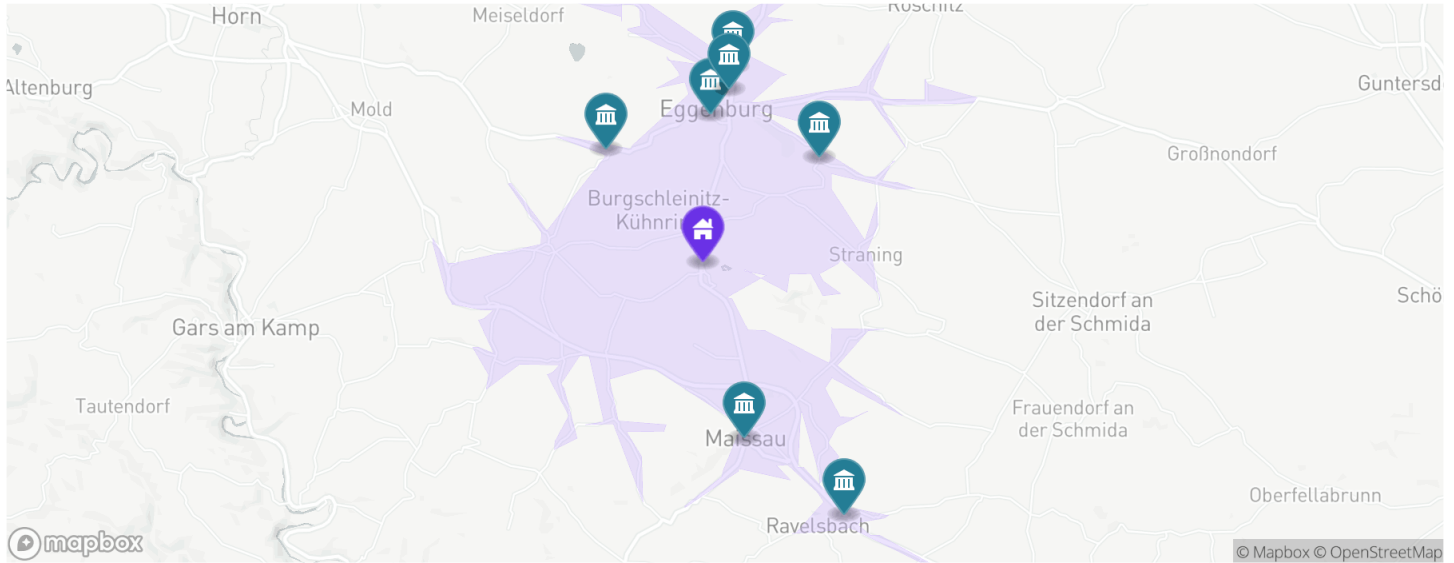
Kinderbetreuung (zwei Nächstgelegene)

	Entfernung (Luftlinie)
Kindergarten	4.444 m
NÖ Landeskindergarten	7.460 m

Schulen (zwei Nächstgelegene)

	Entfernung (Luftlinie)
Volksschule Maissau	4.297 m
Schule	5.825 m

02 Alle POIs \ Öffentlich



10min

- 1**
Soziale Einrichtungen
- 3**
Staatliche Institutionen
- 2**
Polizeiwachen
- 9**
Feuerwehrstationen

Soziale Einrichtungen (nächstgelegene)

	Entfernung (Luftlinie)
Soziale Einrichtung	4.181 m

Staatliche Institutionen (zwei Nächstgelegene)

	Entfernung (Luftlinie)
Gemeindezentrum	4.470 m
Gemeindezentrum Grafenberg	4.960 m

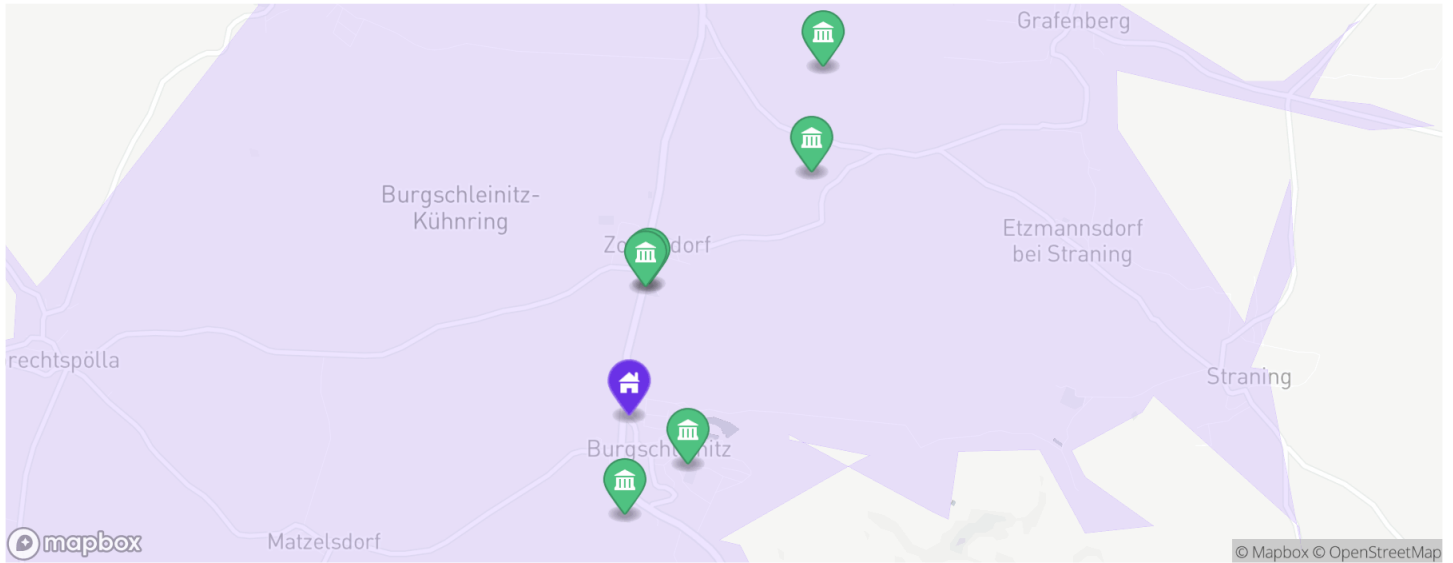
Polizeiwachen (zwei Nächstgelegene)

	Entfernung (Luftlinie)
Polizeiinspektion Eggenburg	4.734 m
Polizeiinspektion Ravelbach	7.922 m

Feuerwehrstationen (zwei Nächstgelegene)

	Entfernung (Luftlinie)
Freiwillige Feuerwehr Eggenburg	3.491 m
Zeughaus FF Maissau	4.400 m

02 Alle POIs \ Erholung und Freizeit



10min

14
Freizeit

34
Parks & Öffentliche Freiräume

39
Sport

Freizeit (zwei Nächstgelegene)

	Entfernung (Luftlinie)
Jagdstand	2.333 m
Jagdstand	2.874 m

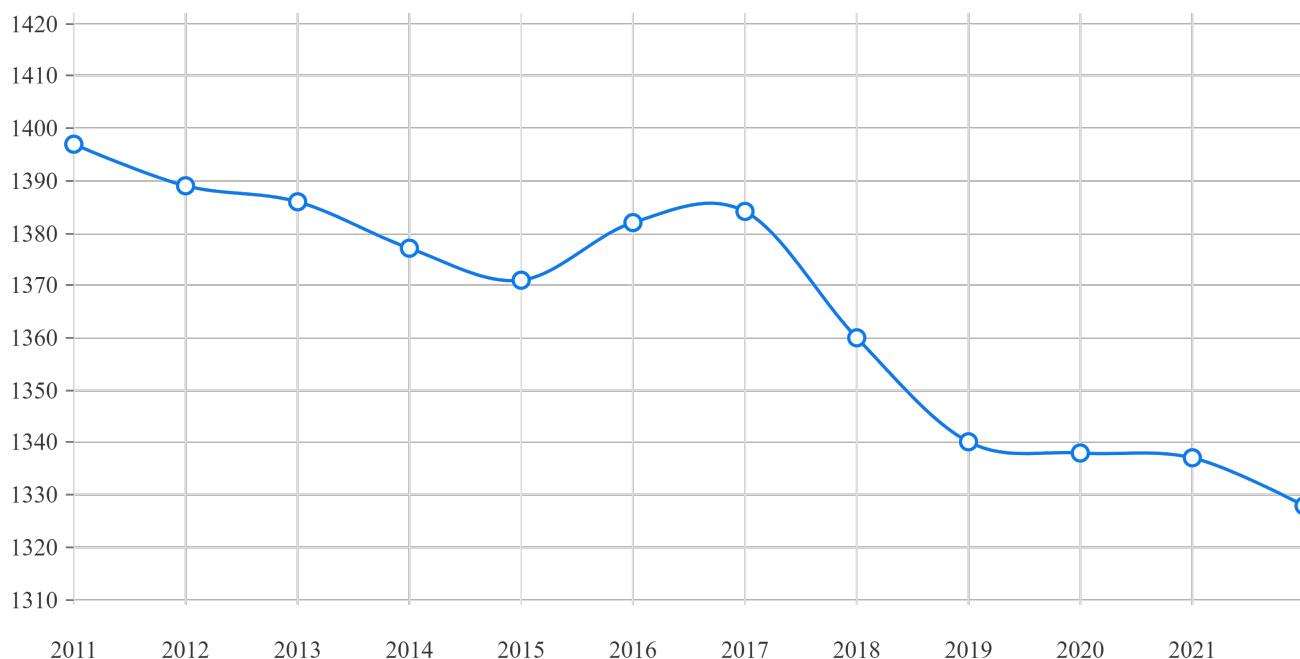
Parks & Öffentliche Freiräume (zwei Nächstgelegene)

	Entfernung (Luftlinie)
Garten	815 m
Garten	838 m

Sport (zwei Nächstgelegene)

	Entfernung (Luftlinie)
Sportplatz	614 m
Sportplatz	646 m

03 Demographie \ Bevölkerungszahl

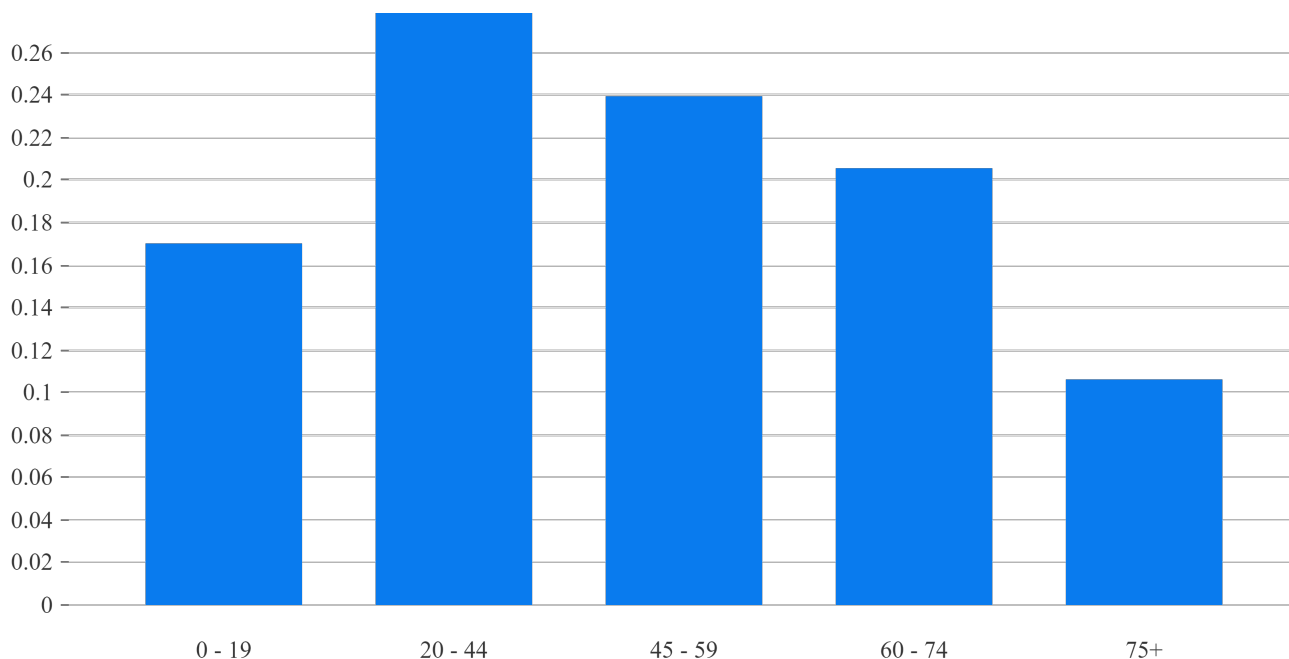


Bevölkerungszahl pro Areal

1.328

Burgschleinitz-Kühnring ▼0,7%

03 Demographie \ Durchschnittliches Alter (2022)



Durchschnittliches Alter pro Areal

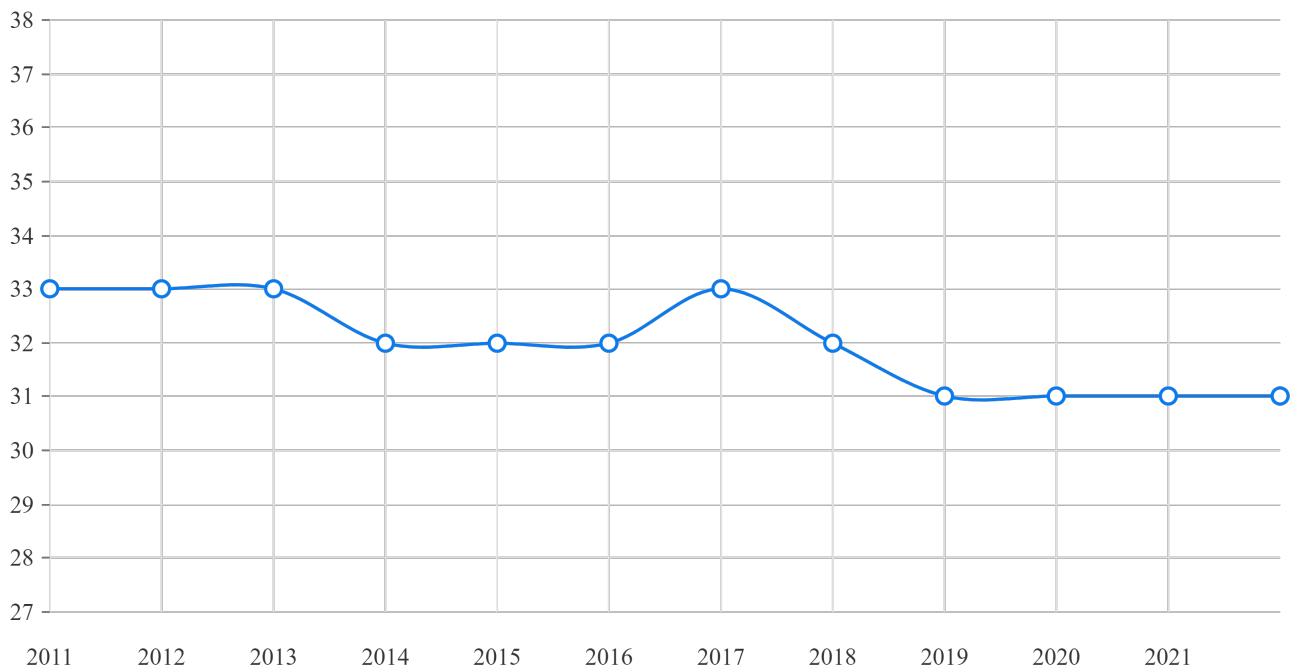
45,76 Jahre

Burgschleinitz-Kühnring

Altersgruppen

	0-19	20-44	45-59	60-74	75+
Burgschleinitz-Kühnring	17 % (226)	28 % (370)	24 % (318)	21 % (273)	11 % (141)

03 Demographie \ Bevölkerungsdichte



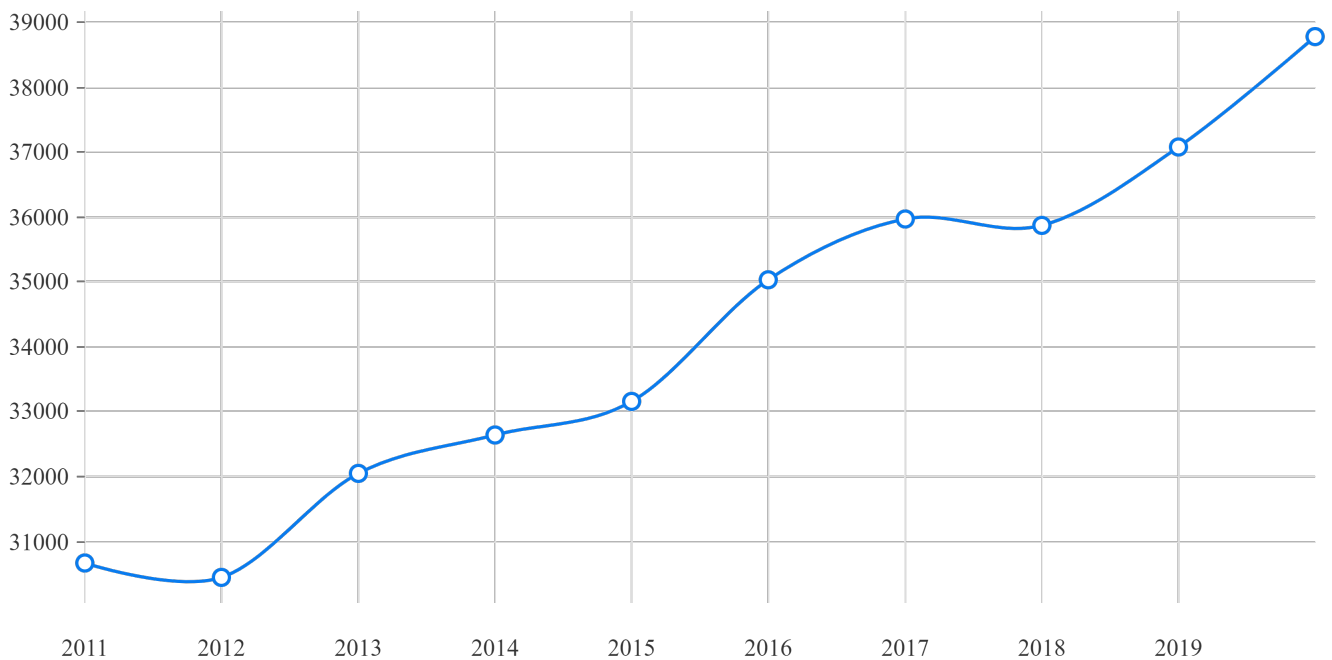
Bevölkerungsdichte pro Areal

31,7
Burgschleinitz-Kühnring ▼0,7%

Areale

	Einwohnerzahl	Grundfläche	Bevölkerungsdichte
Burgschleinitz-Kühnring	1.328	41,89 km ²	31,7 Einw./km ²

03 Demographie \ Durchschnittliches Bruttoeinkommen (2020)



Durchschnittliches Bruttoeinkommen pro Areal

38.792 €

Burgschleinitz-Kühnring ▲4,62%


Areale

	2017	2018	2019	2020
Burgschleinitz-Kühnring	35.980 €	35.879 €	37.079 €	38.792 €


03 Demographie \ Bildung (2019)

● Horn

Allgemeine Pflichtschule



Lehre




Berufsbildende mittlere Schule




Allgemeinbildende höhere Schule



Berufsbildende höhere Schule



Kolleg



Universität und Akademie

