


Bericht

Reiteregg 16, 8151 Sankt Bartholomä



Inhalt:

LAGEIMMO - Lageprofil	B 03
Nahversorger (Bäckerei, Metzgerei, Supermarkt, Drogerie)	B 04
Ausbildung und Kinderbetreuung	B 06
Sport, Freizeit und Skigebiete	B 08
Ärzte	B 10
Medizinische Versorgung und Therapie	B 12
Öffentlicher Nahverkehr	B 14
Beschäftigungsquote	B 16
Anteil unter 15 Jähriger	B 17
Anteil 25-44 Jährige	B 18
Familienanteil	B 19
Grünflächen und Erholungsräume	B 20
Brennstoffe und Heizsysteme	B 21
Sommertage und heiße Tage	B 22
Haftungsausschluss	B 22

Nahversorger (Bäckerei, Metzgerei, Supermarkt, Drogerie)	- █ █ █ █ █ █ █ █ +
Ausbildung und Kinderbetreuung	- █ █ █ █ █ █ █ █ +
Sport, Freizeit und Skigebiete	- █ █ █ █ █ █ █ █ +
Ärzte	- █ █ █ █ █ █ █ █ +
Medizinische Versorgung und Therapie	- █ █ █ █ █ █ █ █ +
Öffentlicher Nahverkehr	- █ █ █ █ █ █ █ █ +
Beschäftigungsquote	- █ █ █ █ █ █ █ █ +
Anteil unter 15 Jähriger	- █ █ █ █ █ █ █ █ +
Anteil 25-44 Jährige	- █ █ █ █ █ █ █ █ +
Familienanteil	- █ █ █ █ █ █ █ █ +
Grünflächen und Erholungsräume	- █ █ █ █ █ █ █ █ +
Brennstoffe und Heizsysteme	- █ █ █ █ █ █ █ █ +
Sommertage und heiße Tage	- █ █ █ █ █ █ █ █ +

Reiteregg 16, 8151 Sankt Bartholomä

Ergebnisinterpretation - Distanznetz

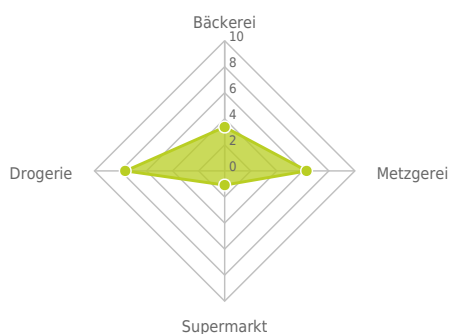
Das Distanznetz auf der rechten Seite gibt einen Überblick über die Entfernungen zur jeweils nächstgelegenen Einrichtung. Der Mittelpunkt markiert den Immobilienstandort. Je näher die Punkte beim Mittelpunkt liegen, desto geringer ist die Entfernung.

Ergebnisinterpretation - Balkendiagramm

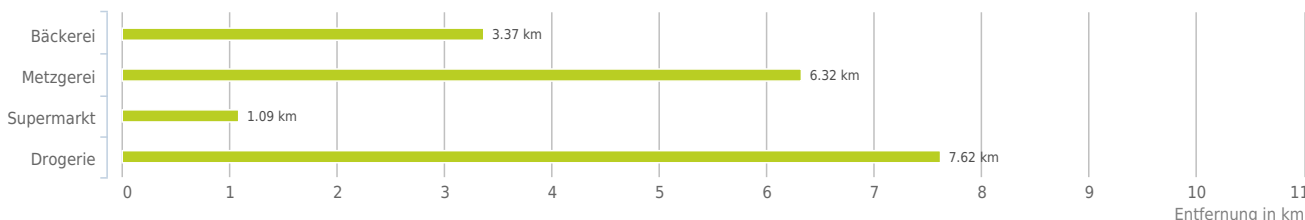
Untenstehende Kilometerangaben zeigen an wie weit der jeweils nächstgelegenen Nahversorger entfernt ist (in Städten Fußweg, am Land Autodistanz).



Distanzen zu Nahversorgern [km]



Distanzen zu den Nahversorgungseinrichtungen



0,6 bis 2 km:

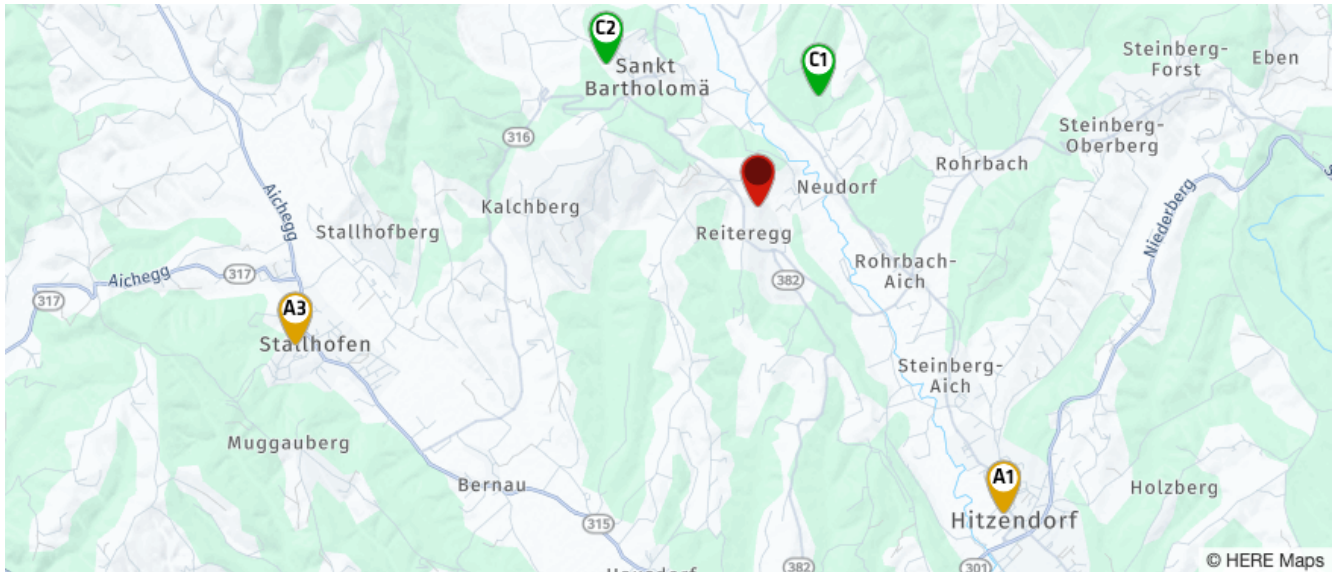
- Supermarkt

über 2 km:

- Bäckerei: 3,4 km
- Metzgerei: 6,9 km
- Drogerie: 7,6 km

Nahversorger (Bäckerei, Metzgerei, Supermarkt, Drogerie)

Der rote Punkt markiert den Immobilienstandort, die Nahversorger im Umkreis werden mit farblichen Pins angezeigt.
Es werden pro Kategorie immer die drei nächstgelegenen Einrichtungen angezeigt und aufgelistet.
Der Pin mit dem Zusatz „1“ zeigt immer die jeweilige Einrichtung mit der geringsten Entfernung zum Standort.



Bäckerei

- A1** Bäckerei Kogler e.U.
Hausnummer 60
8151 Hitzendorf
(3,37 km / 4,37 km)
(Luftline / Mit Auto)
Bernhard Schudi
Altreitersweg 67
8151 Hitzendorf
(3,75 km / 7,72 km)
(Luftline / Mit Auto)
- A3** Bäckerei Kogler e.U.
Stallhofen 34
8152 Stallhofen
(4,13 km / 9,28 km)
(Luftline / Mit Auto)

Metzgerei

- Aichinger Josef Fleisch & Selchfleisch
Attendorf 9
8151 Hitzendorf
(6,94 km / 8,92 km)
(Luftline / Mit Auto)
Johann Hochstrasser
Packerstr. 103
8561 Söding
(6,65 km / 10,03 km)
(Luftline / Mit Auto)
FWM Fleisch & Wurstmarkt
GmbH
Fuchsweg 47
8570 Voitsberg
(6,32 km / 14,40 km)
(Luftline / Mit Auto)

Supermarkt

- C1** Gärtnerei Langmann
Rohrbach 65
8151 Hitzendorf
(1,09 km / 2,12 km)
(Luftline / Mit Auto)
- C2** Lagerhaus St. Bartholomä
(1,79 km / 3,03 km)
(Luftline / Mit Auto)
Nah & Frisch Siegl
St.-Bartholomä-Straße 65
8113 Sankt Oswald bei Plankenwarth
(3,33 km / 5,33 km)
(Luftline / Mit Auto)

Drogerie

- Fachstudio für Kosmetik und med. Fu...
(7,62 km / 12,42 km)
(Luftline / Mit Auto)
dm
Grazer Vorstadt 21
8570 Voitsberg
(8,84 km / 16,94 km)
(Luftline / Mit Auto)
Bipa
Grazer Vorstadt 56
8570 Voitsberg
(8,98 km / 16,96 km)
(Luftline / Mit Auto)

Herold Business Data ©

Reiteregg 16, 8151 Sankt Bartholomä

Ergebnisinterpretation - Distanznetz

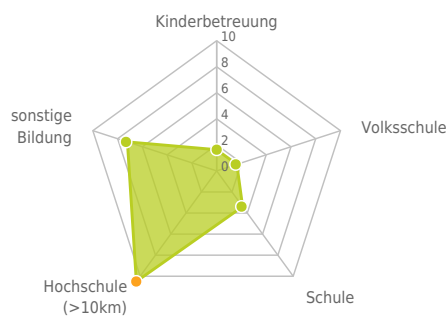
Das Distanznetz auf der rechten Seite gibt einen Überblick über die Entfernungen zur jeweils nächstgelegenen Einrichtung. Der Mittelpunkt markiert den Immobilienstandort. Je näher die Punkte beim Mittelpunkt liegen, desto geringer ist die Entfernung.

Ergebnisinterpretation - Balkendiagramm

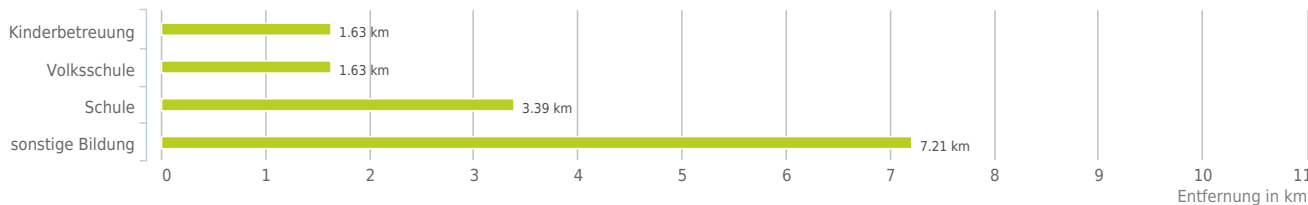
Untenstehende Kilometerangaben zeigen an wie weit die jeweils nächstgelegene Einrichtung entfernt ist (in Städten Fußweg, am Land Autodistanz).



Distanzen zu Bildungseinrichtungen [km]



Distanzen zu den Bildungseinrichtungen



0,6 bis 2 km:

- Kinderbetreuung
- Volksschule

über 2 km:

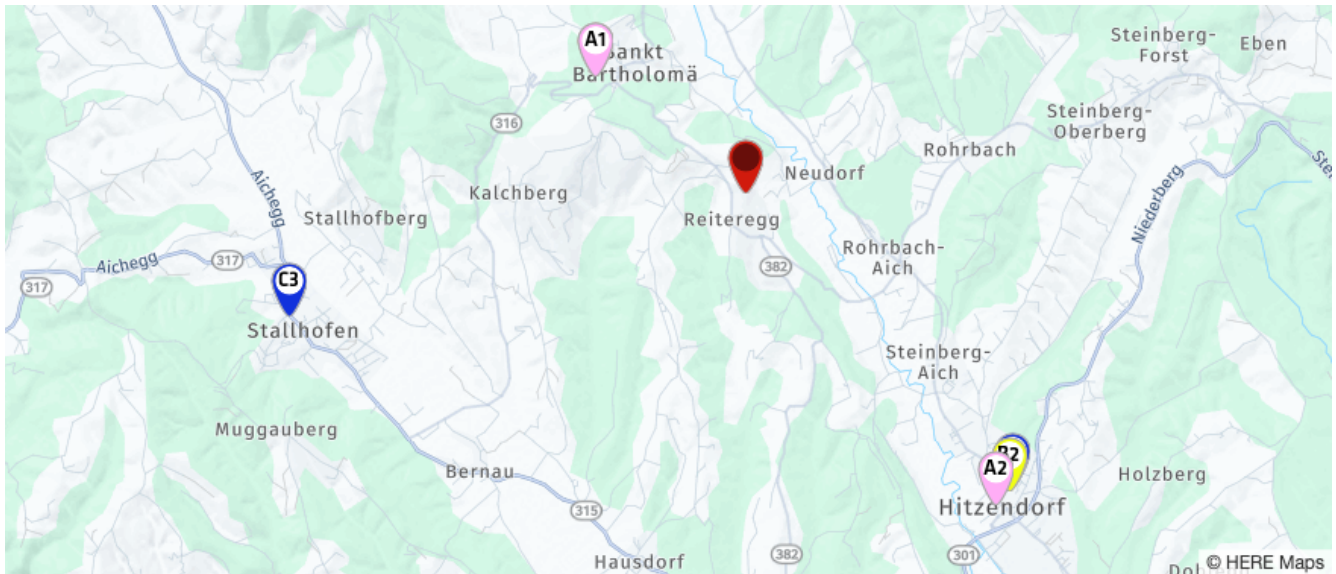
- Schule: 3,4 km
- Hochschule: >5 km
- sonstige Bildung: 7,2 km

Ausbildung und Kinderbetreuung

Der rote Punkt markiert den Immobilienstandort, die Bildungs- oder Kinderbetreuungseinrichtungen im Umkreis werden mit farblichen Pins angezeigt.

Es werden pro Kategorie immer die drei nächstgelegenen Einrichtungen angezeigt und aufgelistet.

Der Pin mit dem Zusatz „1“ zeigt immer die jeweilige Einrichtung mit der geringsten Entfernung zum Standort.



Kinderbetreuung

- A1** Kindergarten
St. Bartholomä 60
8113 Sankt Bartholomä
(1,63 km / 2,73 km)
(Luftline / Mit Auto)
- A2** Pfarrkindergarten
Hitzendorf 1a
8151 Hitzendorf
(3,41 km / 4,37 km)
(Luftline / Mit Auto)
- Kindergarten St. Oswald bei Planken...
St. Oswald 100
8113 Sankt Oswald bei Plankenwarth
(3,19 km / 5,18 km)
(Luftline / Mit Auto)

Volksschule

- B1** VS St. Bartholomä
Sankt Bartholomä
8113 St. Bartholomä
(1,63 km / 2,74 km)
(Luftline / Mit Auto)
- B2** VS Hitzendorf
Hitzendorf
8151 Hitzendorf
(3,40 km / 4,53 km)
(Luftline / Mit Auto)
- VS
St. Oswald/Plankenwarth
St. Oswald
8113 Sankt Oswald bei Plankenwarth
(3,21 km / 5,39 km)
(Luftline / Mit Auto)

Schule

- C1** NMS Hitzendorf
Hitzendorf
8151 Hitzendorf
(3,39 km / 4,57 km)
(Luftline / Mit Auto)
- LFS Grottenhof
Hardter Straße 27
8052 Thal
(6,56 km / 9,26 km)
(Luftline / Mit Auto)
- C2** NMS Stallhofen
Stallhofen
8152 Stallhofen
(4,06 km / 9,45 km)
(Luftline / Mit Auto)

sonstige Bildung

- Intellekt Media
Verkaufstraining & ...
Siedlungstraße 3
8112 Gratwein-Straßengel
(7,21 km / 12,05 km)
(Luftline / Mit Auto)
- MGM Lebegut Inh. Michael Gerhard Le...
Neupauerweg 85
8052 Graz
(8,75 km / 15,24 km)
(Luftline / Mit Auto)
- gemba.austria GmbH
Ligist Markt 81
8563 Ligist
(8,66 km / 16,82 km)
(Luftline / Mit Auto)

Herold Business Data ©

Reitereg 16, 8151 Sankt Bartholomä

Ergebnisinterpretation - Distanznetz

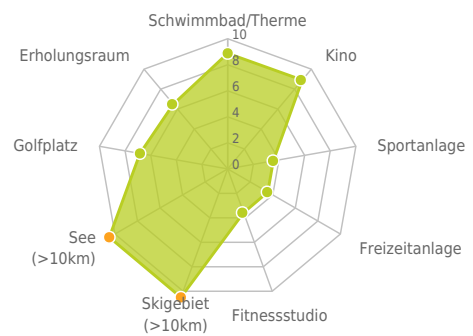
Das Distanznetz auf der rechten Seite gibt einen Überblick über die Entfernungen zur jeweils nächstgelegenen Einrichtung. Der Mittelpunkt markiert den Immobilienstandort. Je näher die Punkte beim Mittelpunkt liegen, desto geringer ist die Entfernung.

Ergebnisinterpretation - Balkendiagramm

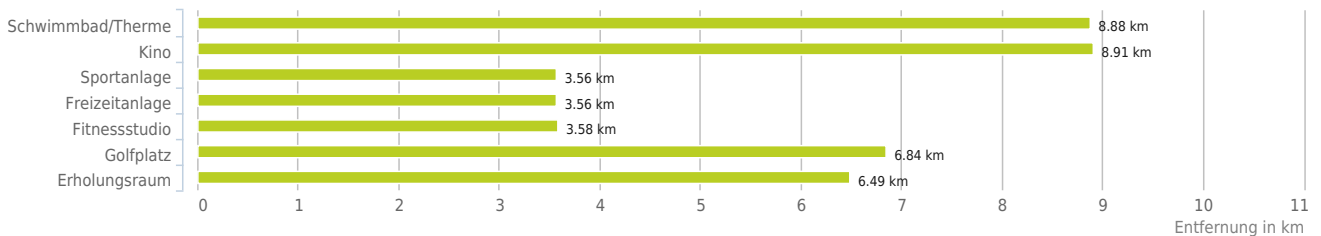
Untenstehende Kilometerangaben zeigen an wie weit die jeweils nächstgelegene Einrichtung entfernt ist (in Städten Fußweg, am Land Autodistanz).



Distanzen zu Freizeiteinrichtungen [km]



Distanzen zu den Freizeiteinrichtungen



über 2 km:

- Schwimmbad/Therme: 9,3 km
- Kino: 8,9 km
- Videothek: >5 km
- Sportanlage: 3,6 km
- Freizeitanlage: 3,6 km
- Fitnessstudio: 3,6 km
- Skilift: >5 km
- Golfplatz: 6,8 km
- Erholungsraum: 6,5 km
- See: >5 km

Sport, Freizeit und Skigebiete

Der rote Punkt markiert den Immobilienstandort, die Sport- und Freizeiteinrichtungen im Umkreis werden mit farblichen Pins angezeigt.

Es werden pro Kategorie immer die drei nächstgelegenen Einrichtungen angezeigt und aufgelistet.

Der Pin mit dem Zusatz „1“ zeigt immer die jeweilige Einrichtung mit der geringsten Entfernung zum Standort.



Schwimmbad/Therme

Fachschule Schloss St. Martin,

Kehl...

Kehlbergstraße 35

8054 Graz

(9,26 km / 16,66 km)

(Luftlinie / Mit Auto)

Freibad Ligist

Ligist 90

8563 Ligist

(8,88 km / 16,70 km)

(Luftlinie / Mit Auto)

Freibad Voitsberg

Helmut-Glaser-Straße 4

8570 Voitsberg

(9,08 km / 17,47 km)

(Luftlinie / Mit Auto)

Kino

Polsterkino

(8,91 km / 16,70 km)

(Luftlinie / Mit Auto)

Sportanlage

G1 Pletting

Hitzendorf 38

8151 Hitzendorf

(3,56 km / 4,42 km)

(Luftlinie / Mit Auto)

G2 Fitnesscenter

Hitzendorf 38

8151 Hitzendorf

(3,57 km / 4,44 km)

(Luftlinie / Mit Auto)

Sportanlage

Sankt Johann ob Hohenburg

Söding-St. Johann

8561 Söding-St. Johann

(6,70 km / 12,68 km)

(Luftlinie / Mit Auto)

Freizeitanlage

D1 Pletting

Hitzendorf 38

8151 Hitzendorf

(3,56 km / 4,42 km)

(Luftlinie / Mit Auto)

D2 Fitnesscenter

Hitzendorf 38

8151 Hitzendorf

(3,57 km / 4,44 km)

(Luftlinie / Mit Auto)

Freizeitzentrum

Sankt Johann ob Hohenburg

Söding-St. Johann

8561 Söding-St. Johann

(6,70 km / 12,68 km)

(Luftlinie / Mit Auto)

Fitnessstudio

E1 Gerald Engelbert Leist

Hitzendorf 38

8151 Hitzendorf

(3,58 km / 4,44 km)

(Luftlinie / Mit Auto)

mp-fit KG

Packerstraße 72

8561 Söding-Sankt Johann

(6,65 km / 9,86 km)

(Luftlinie / Mit Auto)

Walter Konrath

Krottendorf 9

8564 Krottendorf-Gaisfeld

(6,89 km / 14,27 km)

(Luftlinie / Mit Auto)

Golfplatz

Grazer Golfclub Thalersee

Golfweg 1

8051 Thal

(6,84 km / 12,94 km)

(Luftlinie / Mit Auto)

Erholungsraum

Krottendorf

(6,49 km / 13,92 km)

(Luftlinie / Mit Auto)

Schloß Eggenberg

(9,30 km / 14,55 km)

(Luftlinie / Mit Auto)

Annaplatz

(9,62 km / 15,73 km)

(Luftlinie / Mit Auto)

Herold Business Data ©

Reiteregg 16, 8151 Sankt Bartholomä

Ergebnisinterpretation - Distanznetz

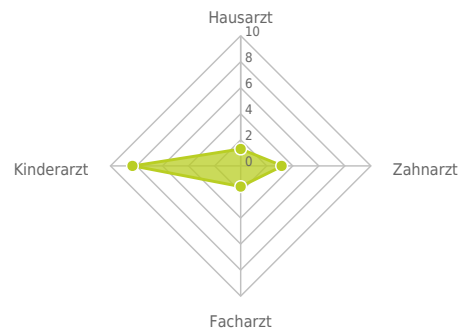
Das Distanznetz auf der rechten Seite gibt einen Überblick über die Entfernungen zur jeweils nächstgelegenen Einrichtung. Der Mittelpunkt markiert den Immobilienstandort. Je näher die Punkte beim Mittelpunkt liegen, desto geringer ist die Entfernung.

Ergebnisinterpretation - Balkendiagramm

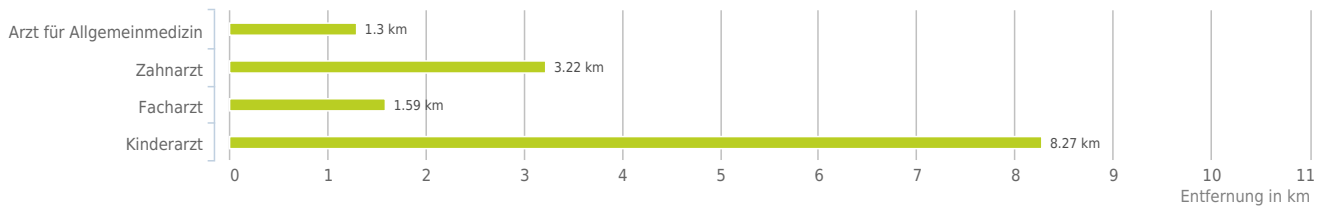
Untenstehende Kilometerangaben zeigen an wie weit die jeweils nächstgelegene Einrichtung entfernt ist (in Städten Fußweg, am Land Autodistanz).



Distanzen zu Ärzten [km]



Distanzen zu Ärzten



0,6 bis 2 km:

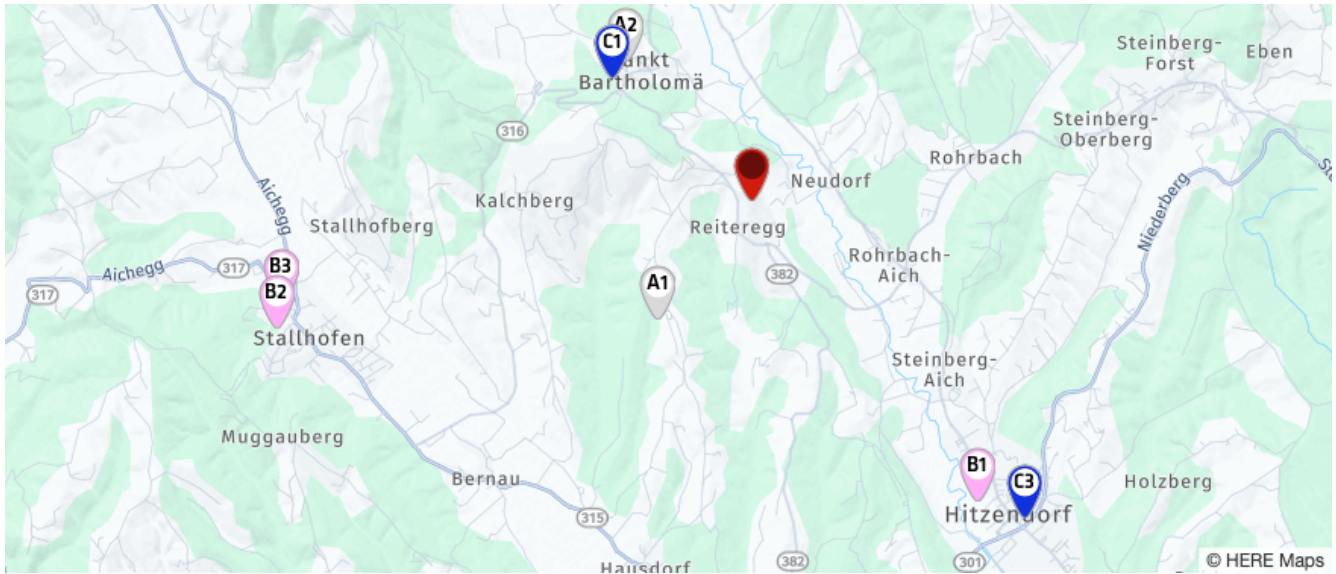
- Arzt für Allgemeinmedizin
- Facharzt

über 2 km:

- Zahnarzt: 3,2 km
- Kinderarzt: 8,7 km

Ärzte

Der rote Punkt markiert den Immobilienstandort, die Arztpraxen im Umkreis werden mit farblichen Pins angezeigt.
Es werden pro Kategorie immer die drei nächstgelegenen Einrichtungen angezeigt und aufgelistet.
Der Pin mit dem Zusatz „1“ zeigt immer die jeweilige Einrichtung mit der geringsten Entfernung zum Standort.



Arzt für

Allgemeinmedizin

- A1** Dr. Helmut Knauer
St. Bartholomä 200
8113 St. Bartholomä
(1,30 km / 3,08 km)
(Luftline / Mit Auto)
- A2** Dr. Irmgard Gradwohl-
Egartner
St. Bartholomä 97
8113 St. Bartholomä
(1,61 km / 4,27 km)
(Luftline / Mit Auto)
- Dr. Peter Kobierski
St. Oswald 219
8113 St. Oswald bei Plankenwarth
(3,02 km / 4,82 km)
(Luftline / Mit Auto)

Zahnarzt

- B1** Dr. Mostegel Franz
Hitzendorf 171
8151 Hitzendorf
(3,22 km / 4,09 km)
(Luftline / Mit Auto)
- B2** Mag. Dr. med. dent.
Messanegger Ang...
Marktplatz 5
8152 Stallhofen
(4,22 km / 9,56 km)
(Luftline / Mit Auto)
- B3** Dr. Gruber Haymo
Stallhofen 20
8152 Stallhofen
(4,12 km / 9,63 km)
(Luftline / Mit Auto)

Facharzt

- C1** Dr. Gürtler-Mayr Astrid
St. Bartholomä 77
8113 Sankt Bartholomä
(1,59 km / 2,87 km)
(Luftline / Mit Auto)
- C2** Dr. Mayr Holger
St. Bartholomä 77
8113 Sankt Bartholomä
(1,59 km / 2,87 km)
(Luftline / Mit Auto)
- C3** Dr. Pratl Georg
Hitzendorf 281
8151 Hitzendorf
(3,58 km / 4,92 km)
(Luftline / Mit Auto)

Kinderarzt

- Dr. Jörgl Peter
Rein 5
8103 Gratwein-Straßengel
(8,68 km / 12,86 km)
(Luftline / Mit Auto)
- Dr. Zeder Sirkka-Liisa
Gratweiner Straße 17
8111 Gratwein-Straßengel
(8,27 km / 13,88 km)
(Luftline / Mit Auto)
- Dr. Graßmugg Alois
Georg-Weber-Platz 2
8570 Voitsberg
(9,29 km / 17,49 km)
(Luftline / Mit Auto)

Herold Business Data ©

Reiteregg 16, 8151 Sankt Bartholomä

Ergebnisinterpretation - Distanznetz

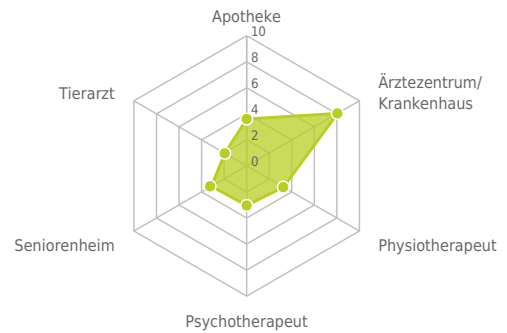
Das Distanznetz auf der rechten Seite gibt einen Überblick über die Entfernungen zur jeweils nächstgelegenen Einrichtung. Der Mittelpunkt markiert den Immobilienstandort. Je näher die Punkte beim Mittelpunkt liegen, desto geringer ist die Entfernung.

Ergebnisinterpretation - Balkendiagramm

Untenstehende Kilometerangaben zeigen an wie weit die jeweils nächstgelegene Einrichtung entfernt ist (in Städten Fußweg, am Land Autodistanz).



Distanzen zu Gesundheitseinrichtungen [km]



Distanzen zu Gesundheitseinrichtungen



0,6 bis 2 km:

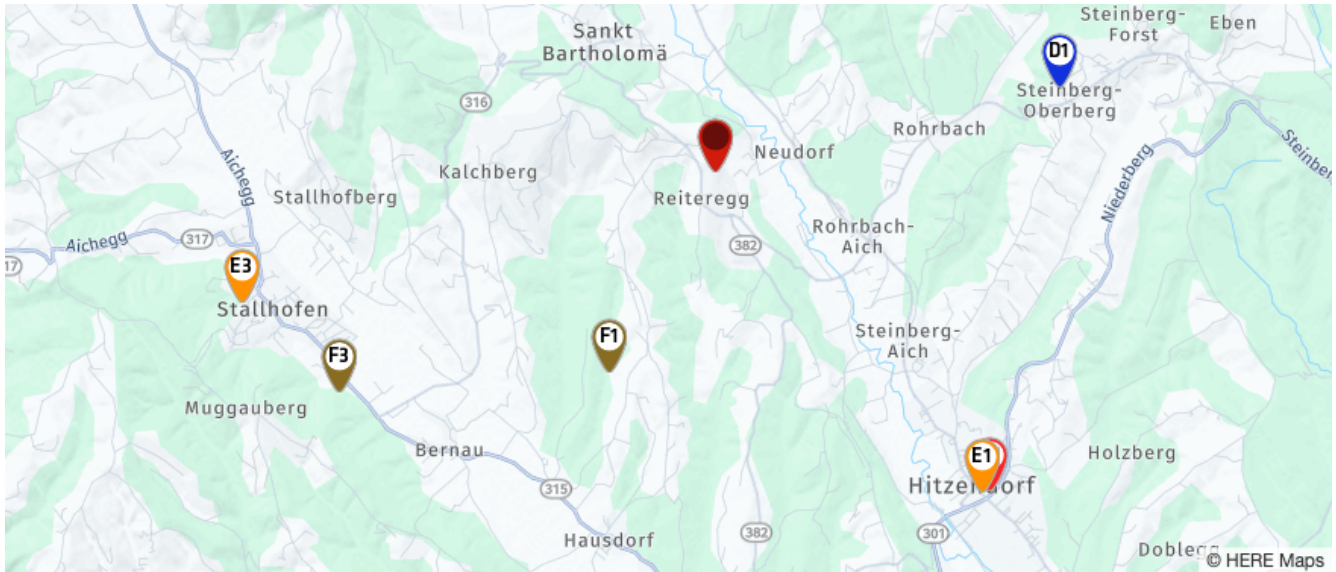
- Tierarzt

über 2 km:

- Apotheke: 3,6 km
- Ärztezentrum/Krankenhaus: 8,6 km
- Physiotherapeut: 3,3 km
- Psychotherapeut: 3,0 km
- Seniorenheim: 3,6 km

Medizinische Versorgung und Therapie

Der rote Punkt markiert den Immobilienstandort, die Einrichtungen im Umkreis werden mit farblichen Pins angezeigt.
Es werden pro Kategorie immer die drei nächstgelegenen Einrichtungen angezeigt und aufgelistet.
Der Pin mit dem Zusatz „1“ zeigt immer die jeweilige Einrichtung mit der geringsten Entfernung zum Standort.



Apotheke

- A1** Marien-Apotheke
Hitzendorf 280
8151 Hitzendorf
(3,60 km / 4,66 km)
(Luftline / Mit Auto)
- F3** Fischer Apotheke
Bahnhofstraße 3
8112 Gratwein-Straßengel
(8,29 km / 11,80 km)
(Luftline / Mit Auto)
- E3** Apotheke Krems
Grazer Vorstadt 152
8570 Voitsberg
(7,87 km / 15,05 km)
(Luftline / Mit Auto)

Ärztzentrum/Krankenhaus

- F1** Privatklinik Kastanienhof
Gritzenweg 16
8052 Graz-Wetzelsdorf
(8,58 km / 13,93 km)
(Luftline / Mit Auto)
- Rehabilitationsklinik für Neurologi...
Grazer Straße 15
8111 Judendorf-Straßengel
(8,07 km / 14,11 km)
(Luftline / Mit Auto)
- Militärspital 1, Belgier-Kaserne
Graz
Straßgangerstraße 171
8052 Graz-Wetzelsdorf
(9,34 km / 14,16 km)
(Luftline / Mit Auto)

Physiotherapeut

- Frau Dr. phil. Heidi Samonig, MSc.
Jaritzberg 183
8113 Sankt Bartholomä
(3,26 km / 6,21 km)
(Luftline / Mit Auto)
- Frau Manuela Rauch, Bsc
nur Hausbesuche
8111 Gratwein-Straßengel
(7,08 km / 11,73 km)
(Luftline / Mit Auto)
- Frau Angela Passenbrunner
Hauptplatz 4
8111 Gratwein-Straßengel
(7,84 km / 12,67 km)
(Luftline / Mit Auto)

Psychotherapeut

- D1** Mag.rer.nat. DIRNBERGER Rainer
Peter Rosegger Siedlung 16
8151 Hitzendorf
(3,04 km / 4,65 km)
(Luftline / Mit Auto)
- Mag. phil. Dr. med. BRUMETZ Wolfgang
Kugelberg 11a
8111 Gratwein-Straßengel
(6,47 km / 11,81 km)
(Luftline / Mit Auto)
- HARNIK Christine
Kalvarienberg 149
8561 Söding-Sankt Johann
(4,92 km / 15,00 km)
(Luftline / Mit Auto)

Seniorenheim

- E1** Caritas Pflegewohnhaus
Hitzendorf
Hitzendorf 282
8151 Attendorf
(3,57 km / 4,95 km)
(Luftline / Mit Auto)
- Gesundheits- und Pflegezentrum St.O...
St.Oswald 222
8113 Sankt Oswald bei Plankenwarth
(3,13 km / 5,28 km)
(Luftline / Mit Auto)
- E3** Compass Seniorenresidenz
Stallhofen
Marktplatz 2
8152 Stallhofen
(4,21 km / 9,45 km)
(Luftline / Mit Auto)

Tierarzt

- F1** Pferdepraxis Lilo Pritz
Michlbach 6
8113 Hitzendorf
(1,94 km / 3,89 km)
(Luftline / Mit Auto)
- Tierarztpraxis Hitzendorf OG - Dr G...
Neureitereg 23
8151 Hitzendorf
(3,35 km / 6,95 km)
(Luftline / Mit Auto)
- F3** Mag med vet Milowiz Arthur
Stallhofen 277
8152 Stallhofen
(3,74 km / 8,21 km)
(Luftline / Mit Auto)

Reiteregg 16, 8151 Sankt Bartholomä

Ergebnisinterpretation - Distanznetz

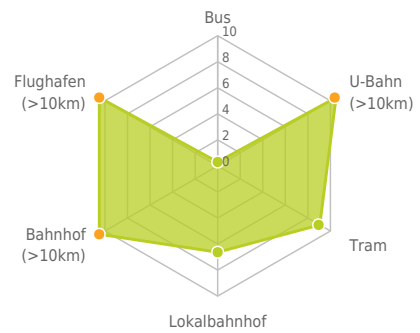
Das Distanznetz auf der rechten Seite gibt einen Überblick über die Entfernungen zur jeweils nächstgelegenen Einrichtung. Der Mittelpunkt markiert den Immobilienstandort. Je näher die Punkte beim Mittelpunkt liegen, desto geringer ist die Entfernung.

Ergebnisinterpretation - Balkendiagramm

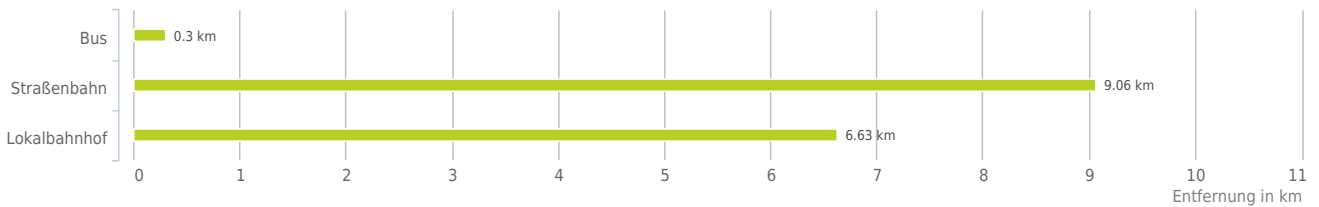
Untenstehende Kilometerangaben zeigen an wie weit die jeweils nächstgelegene Einrichtung entfernt ist (in Städten Fußweg, am Land Autodistanz).



Distanzen zum öffentlichen Verkehr [km]



Distanzen zu Einrichtungen des öffentlichen Verkehrs



bis 0,5 km:

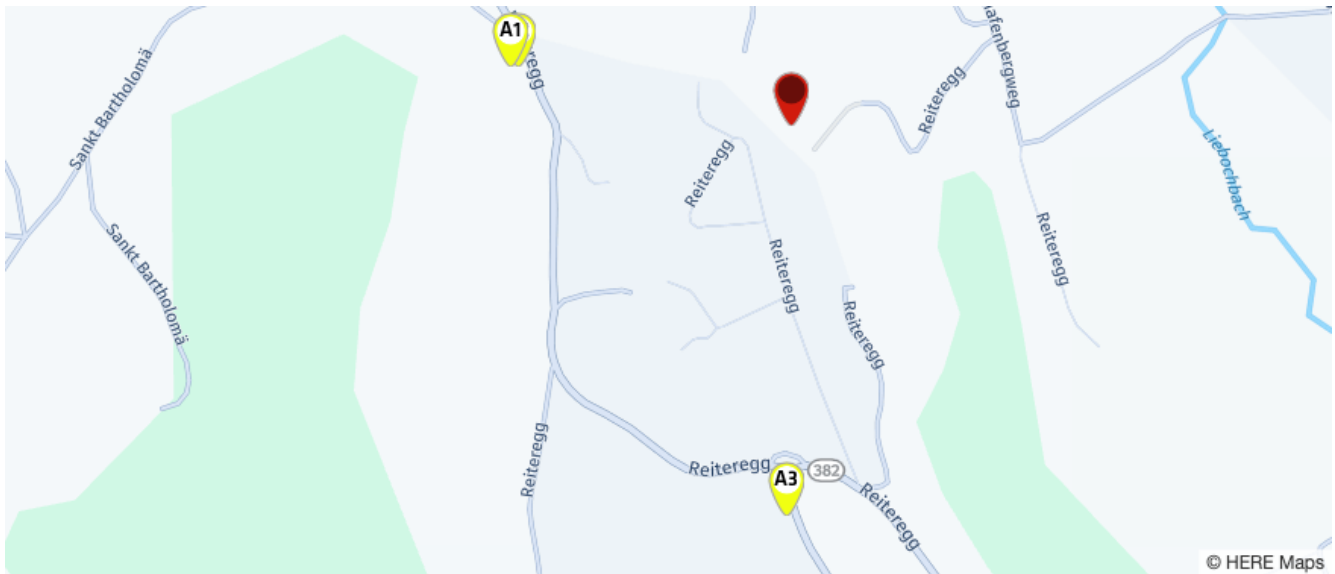
- Bus

über 2 km:

- U-Bahn: >5 km
- Straßenbahn: 9,1 km
- Lokalbahn: 7,0 km
- Bahnhof: >5 km
- Flughafen: >5 km

Öffentlicher Nahverkehr

Der rote Punkt markiert den Immobilienstandort, die Verkehrsmittel im Umkreis werden mit farblichen Pins angezeigt.
Es werden pro Kategorie immer die drei nächstgelegenen Einrichtungen angezeigt und aufgelistet.
Der Pin mit dem Zusatz „1“ zeigt immer die jeweilige Einrichtung mit der geringsten Entfernung zum Standort.



Bus

- A1** Reitereg Planner
(0,31 km / 1,70 km)
(Luftline / Mit Auto)
- A2** Reitereg Planner
(0,30 km / 1,70 km)
(Luftline / Mit Auto)
- A3** Reitereg Dorner
(0,42 km / 3,42 km)
(Luftline / Mit Auto)

Straßenbahn

- Graz Handelstraße
(9,06 km / 13,34 km)
(Luftline / Mit Auto)
- Graz Handelstraße
(9,07 km / 13,34 km)
(Luftline / Mit Auto)
- Graz Handelstraße
(9,07 km / 13,38 km)
(Luftline / Mit Auto)

Lokalbahnhof

- Söding-Mooskirchen
(7,01 km / 10,49 km)
(Luftline / Mit Auto)
- Köppling
(6,63 km / 11,88 km)
(Luftline / Mit Auto)
- Krottendorf-Ligist
(7,05 km / 14,32 km)
(Luftline / Mit Auto)

Herold Business Data ©

Reitereg 16, 8151 Sankt Bartholomä

Erklärung

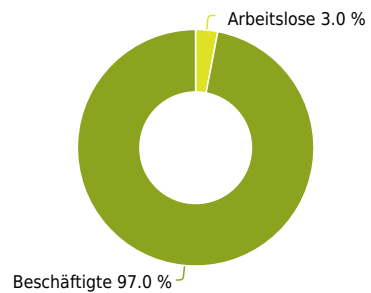
Die Beschäftigungsquote bezieht sich auf die Erwerbstätigen im Alter zwischen 15 und 64 Jahren. Hier wird der Anteil erwerbstätiger Personen dieser Region dargestellt. Zudem wird die Entwicklung der Arbeitslosenquote im Zeitraum 2001 - 2010 dargestellt. Ein negativer Wert bedeutet einen Rückgang der Arbeitslosigkeit

Ergebnis

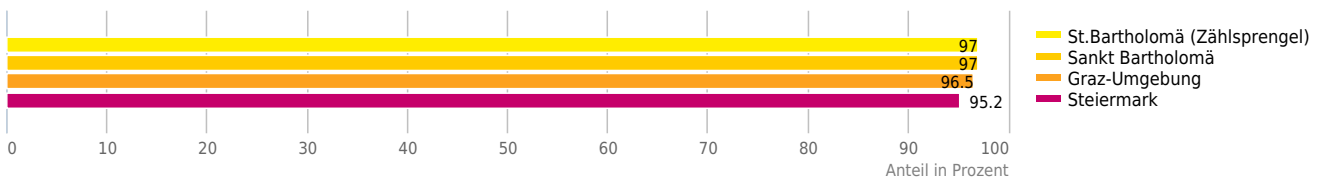
Die Beschäftigungsquote im direkten Wohnumfeld ist mit einem Wert von 97,0% überdurchschnittlich. Diese hohe Erwerbsquote spricht für eine günstige wirtschaftliche Struktur.



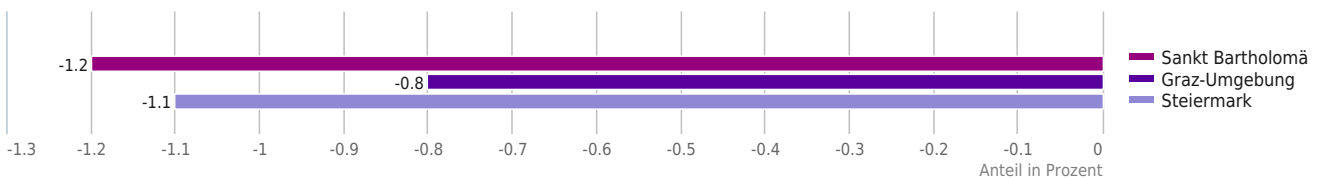
Beschäftigten- zu Arbeitslosenquote



Beschäftigungsquote



Entwicklung der Arbeitslosenquote 2001 bis 2010 (minus = Rückgang, plus = Anstieg)



© IMMOSERVICE AUSTRIA



Reitereg 16, 8151 Sankt Bartholomä

Erklärung

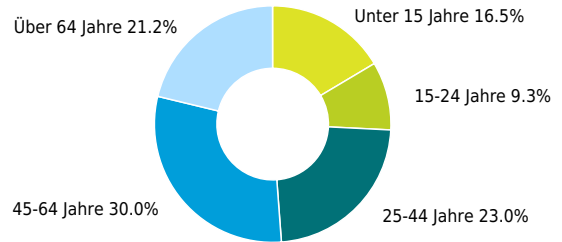
Die Altersstruktur der Bevölkerung gibt Aufschluss über die Anteile der verschiedenen Altersgruppen an der Gesamtbevölkerung in einer bestimmten Region oder Stadt.

Ergebnis

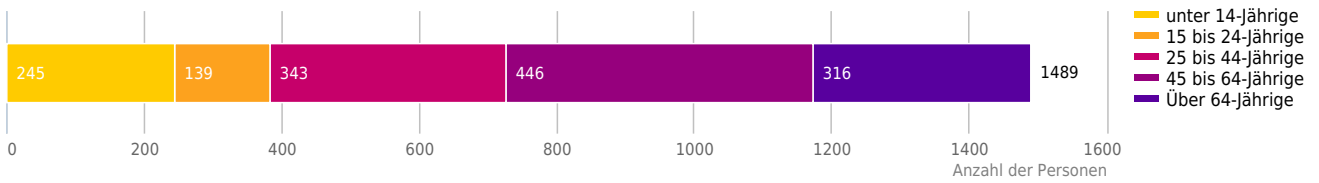
In "Sankt Bartholomä" leben wenige unter 15 Jährige im Verhältnis zu den anderen Altersgruppen.



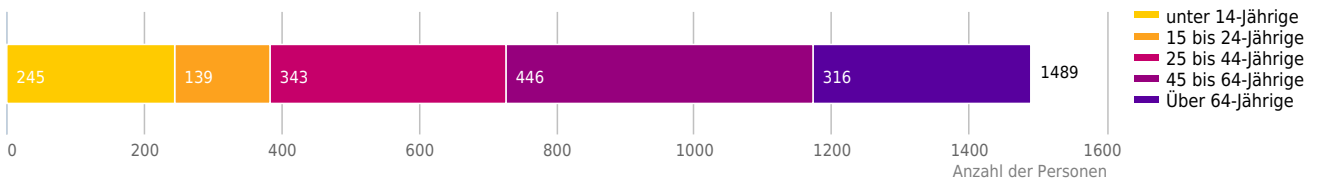
Altersstruktur



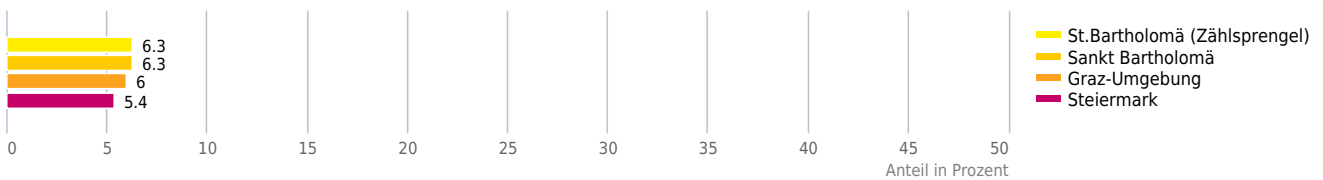
Altersverteilung (Sankt Bartholomä)



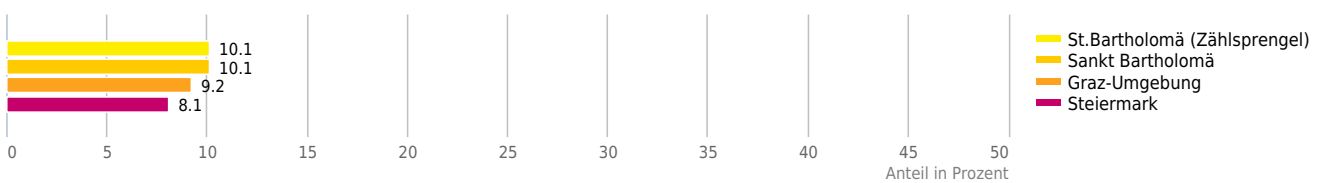
Altersverteilung (direktes Wohnumfeld)



unter 6-jährige



6 bis 14-jährige



Reitereg 16, 8151 Sankt Bartholomä

Erklärung

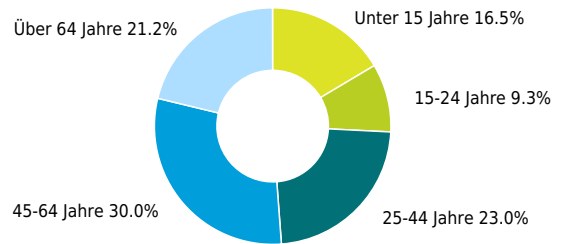
Die Altersstruktur der Bevölkerung gibt Aufschluss über die Anteile der verschiedenen Altersgruppen an der Gesamtbevölkerung in einer bestimmten Region oder Stadt.

Ergebnis

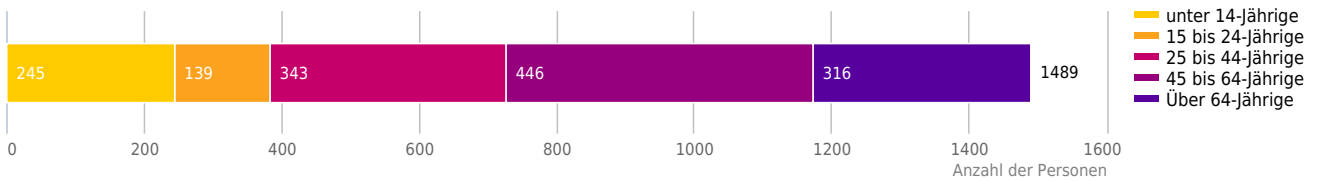
In "Sankt Bartholomä" leben viele 25-44 Jährige im Verhältnis zu den anderen Altersgruppen.



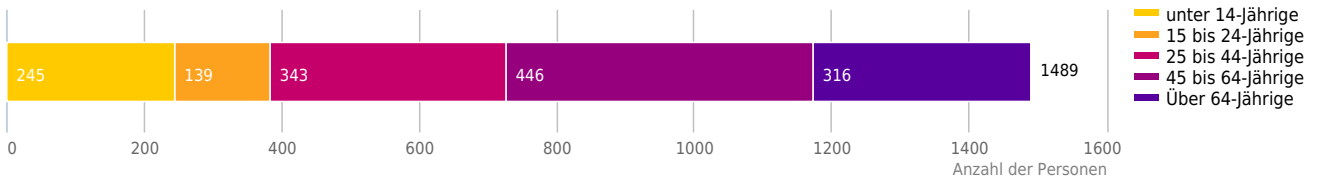
Altersstruktur



Altersverteilung (Sankt Bartholomä)



Altersverteilung (direktes Wohnumfeld)



25 bis 44-jährige



© IMMOSERVICE AUSTRIA



Reiteregg 16, 8151 Sankt Bartholomä

Erklärung

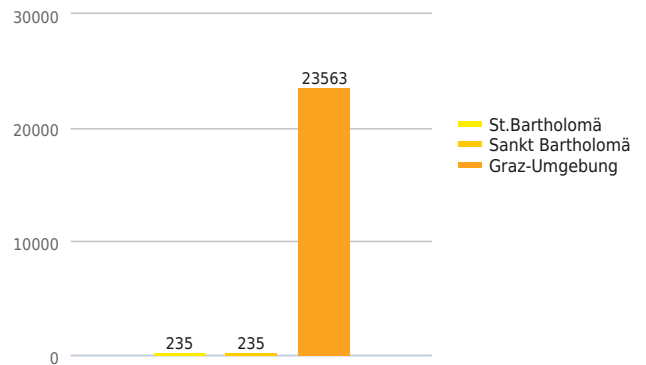
Der Familienanteil gibt an wie groß das Verhältnis von Drei-und-mehr-Personen-Haushalten in einer bestimmten Region oder einem bestimmten Ort ist.

Ergebnis

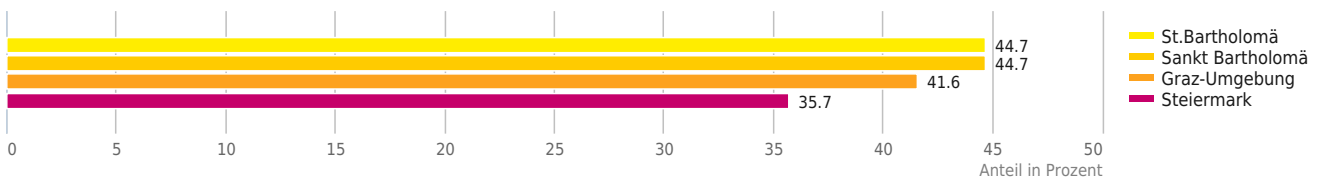
In "Sankt Bartholomä" liegt der Familienanteil bei 44,7%. In "Sankt Bartholomä" leben durchschnittlich viele Familien.



Anzahl der Familien



Familiendichte



© IMMOSERVICE AUSTRIA



Reiteregg 16, 8151 Sankt Bartholomä

Erklärung

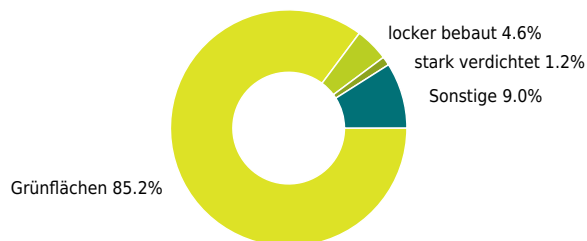
Grünflächen und Erholungsräume umfassen Wälder, Wiesen und Seen genauso wie innerstädtische Grünanlagen. Ländliche Gemeinden weisen in der Regel deutlich höhere Grünflächenanteile und Erholungsräume auf.

Ergebnis

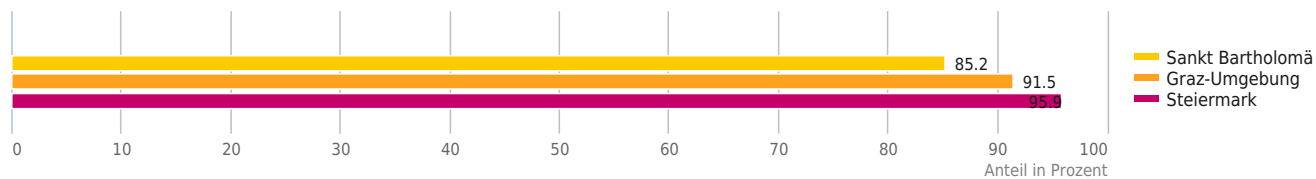
Mit einem Grünflächenanteil von 85,2% bietet "Sankt Bartholomä" eine hohe Freizeitqualität in der Natur.



Grünflächenanteil



Grünflächenanteil



© IMMOSERVICE AUSTRIA



Reiteregg 16, 8151 Sankt Bartholomä

Erklärung

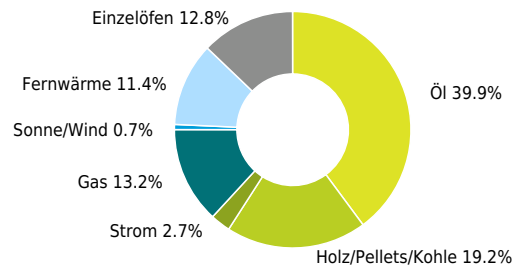
Dargestellt ist der Anteil der Wohnungen nach ihrer Heizungsart. Ein hoher Anteil an Fernwärme und regenerativen Brennstoffen kennzeichnet die mögliche Nutzung moderner und nachhaltiger Energieversorgungssysteme.

Ergebnis

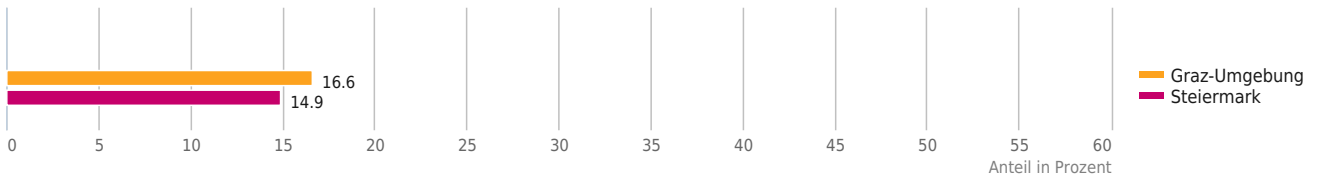
Die Grafik auf der rechten Seite gibt einen Überblick über die Verteilung der Heizungsarten in "Graz-Umgebung". Darunter werden noch die Werte für Wohnungsheizungen mit regenerativen Brennstoffen sowie für Wohnungen mit Fernwärmeanschluss vergleichsweise dargestellt.



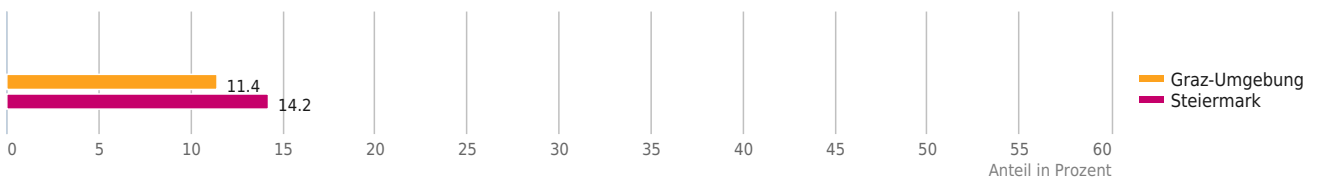
Wohnungen nach Heizungsart



Wohnungsheizungen mit regenerativen Brennstoffen



Wohnungen mit Fernwärmeanschluss



© IMMOSERVICE AUSTRIA



Reiteregg 16, 8151 Sankt Bartholomä

Erklärung

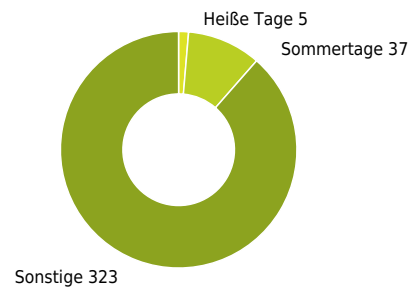
Tage mit einer Höchsttemperatur von mindestens 25°C werden als Sommertage, Tage mit einer Höchsttemperatur von mindestens 30°C als heiße Tage bezeichnet. Im Durchschnitt gibt es in Österreich 37 Sommertage und 5 heiße Tage pro Jahr, d.h. 42 Tage an denen die Höchsttemperatur über 25°C liegt. Im Diagramm sind die heißen Tage extra ausgewiesen und nicht in den Sommertagen enthalten.

Ergebnis


Mit 42 Sommertagen und heißen Tagen liegt "Sankt Bartholomä" in etwa beim Bundeslandwert.



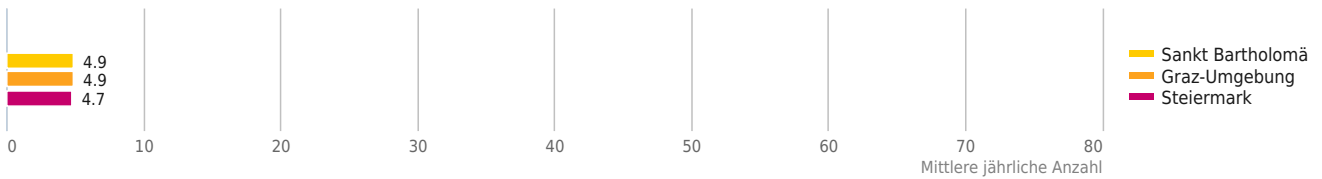
Sommertage und Heiße Tage



Sommertage



Heiße Tage



© IMMOSSERVICE AUSTRIA

Haftungsausschluss



Die Terra Immoservice Austria GmbH & Co KG ist bestrebt, die zur Verfügung gestellten Informationen, Daten (Daten von externen Datenquellen werden nicht auf Richtigkeit überprüft und es besteht kein Anspruch auf Vollständigkeit – z. Bsp. LAGEImmo), Grafiken, Auswertungen und Berechnungen (z. Bsp. RENDITEImmo) nach bestem Wissen und Gewissen aufzubereiten, darzustellen und aktuell zu halten und legt größten Wert auf die Qualität und Zuverlässigkeit Ihrer Immoservices.

Dennoch übernehmen weder die Terra Immoservice Austria GmbH & Co KG noch Kunden der Terra Immoservice Austria GmbH & Co KG Haftungen für Schäden, die sich aus der Weitergabe und Nutzung der angebotenen Informationen ergeben können, auch wenn diese auf die Nutzung und Weitergabe von allenfalls unvollständigen bzw. fehlerhaften Informationen zurückzuführen sind.

Die Terra Immoservice Austria GmbH & Co KG und die Kunden der Terra Immoservice Austria GmbH & Co KG übernehmen aus diesen Gründen keine Gewährleistung und/oder Haftung für die Quantität, Qualität oder Richtigkeit der gespeicherten oder übermittelten Inhalte (Daten und Informationen).

Verweise auf fremde Webseiten liegen außerhalb des Verantwortungsbereiches der Terra Immoservice Austria GmbH & Co KG. Eine Haftung für die Inhalte von verlinkten Seiten ist ausgeschlossen, zumal die Terra Immoservice Austria GmbH & Co KG keinen Einfluss auf Inhalte wie Gestaltung von gelinkten Seiten hat.