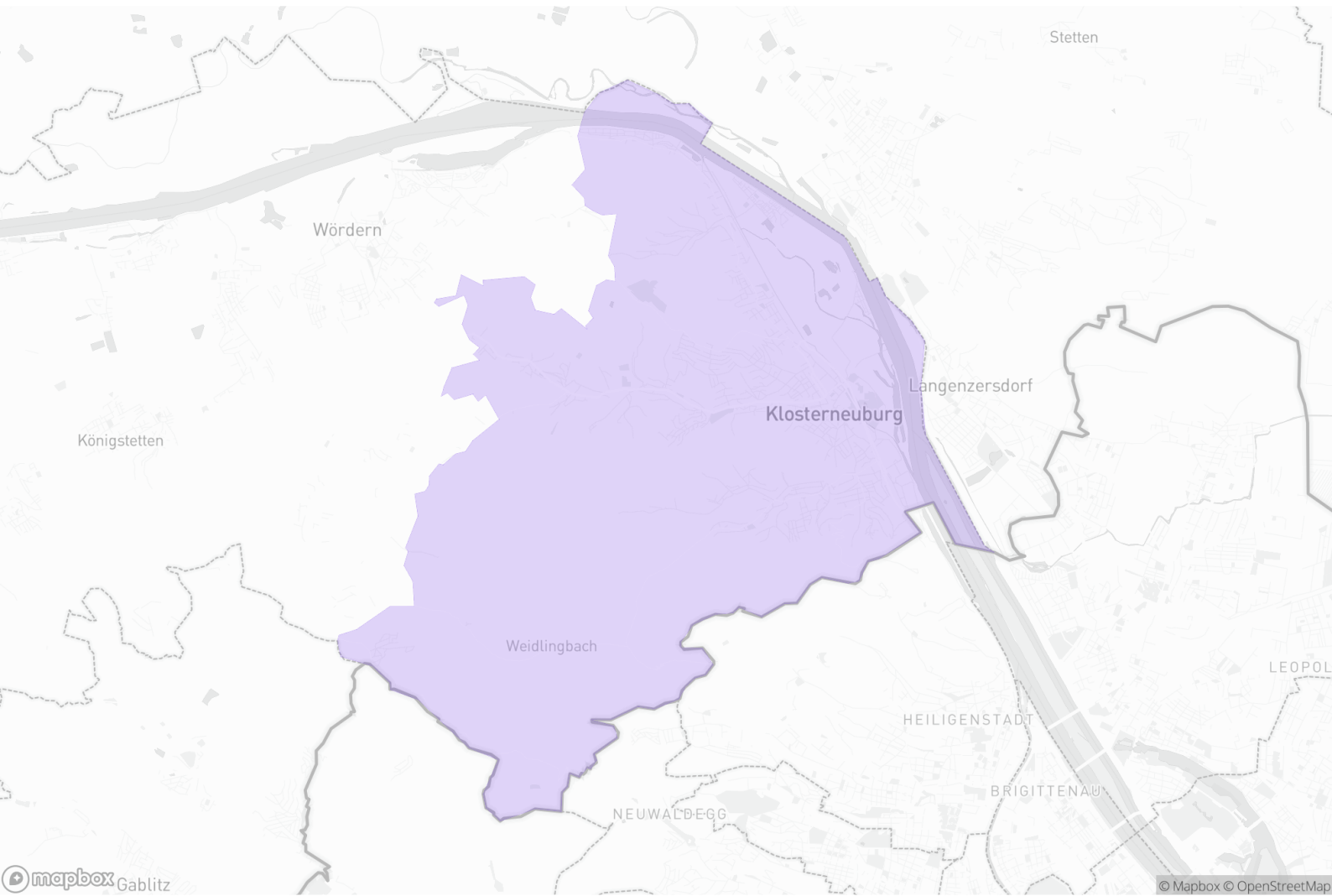


3400 Klosterneuburg



● Klosterneuburg

📅 5.12.2023

🕒 14:46

citywalx

Citywalx GmbH
Hegelgasse 19/11, 1010 Wien
Österreich


UID-Nummer
ATU 76334307

Firmenbuchnummer
FN 545073 d (Handelsgericht Wien)

Kontakt
office@citywalx.net

Quellen und Hinweise
<https://app.citywalx.net/sources-and-legal>

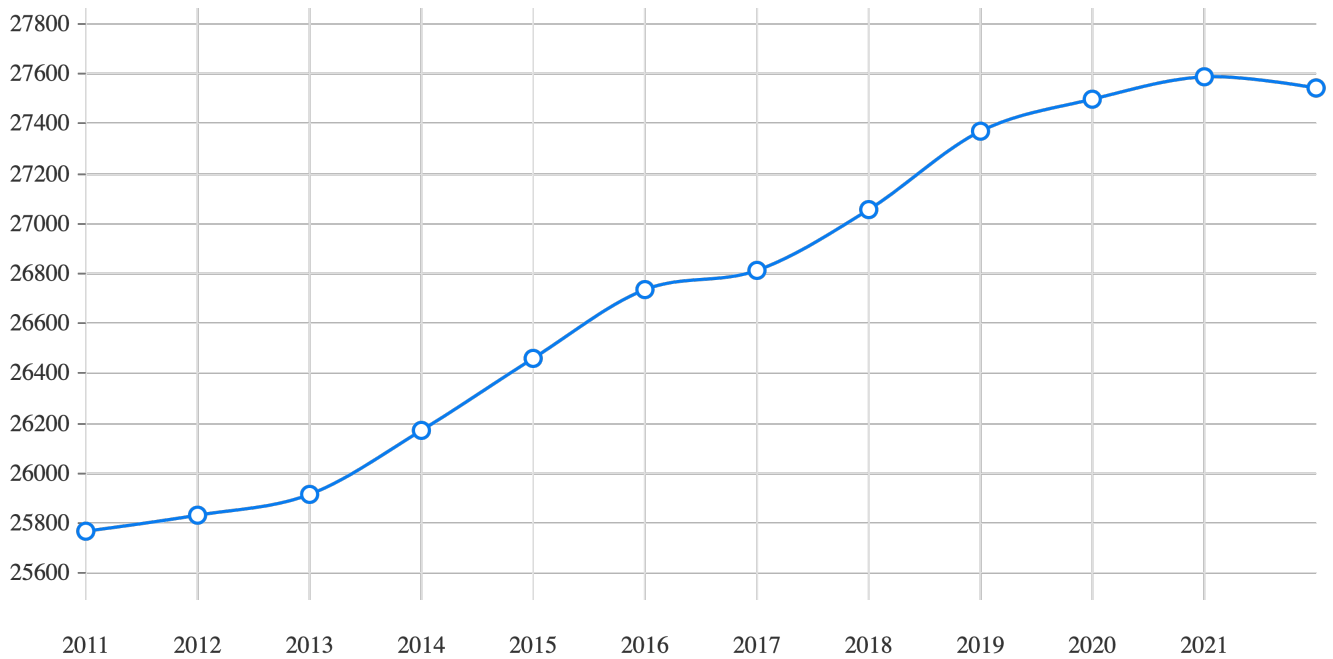
01 Ausgewählte POIs \ Nachbarschaft



● Mobilität ● Erholung und Freizeit ● Einkaufen ● Dienstleistungen ● Gastronomie

	Kategorie	Entfernung (Luftlinie)
A - Klosterneuburg Lorenz-Böhler-Weg	ÖPNV	184 m
B - Stollhof	Parks & Öffentliche Freiräume	197 m
C - Klosterneuburg Lorenz-Böhler-Weg	ÖPNV	216 m
D - Spar	Supermärkte	673 m
E - Briefkasten	Post	875 m
F - Penny Markt	Supermärkte	1.169 m
G - Poseidon	Restaurants	1.863 m
H - kierlingerhof	Restaurants	2.319 m
I - Bankautomat	Bank	3.015 m
J - Bipa	Drogeriemarkt	3.205 m

03 Demographie \ Bevölkerungszahl

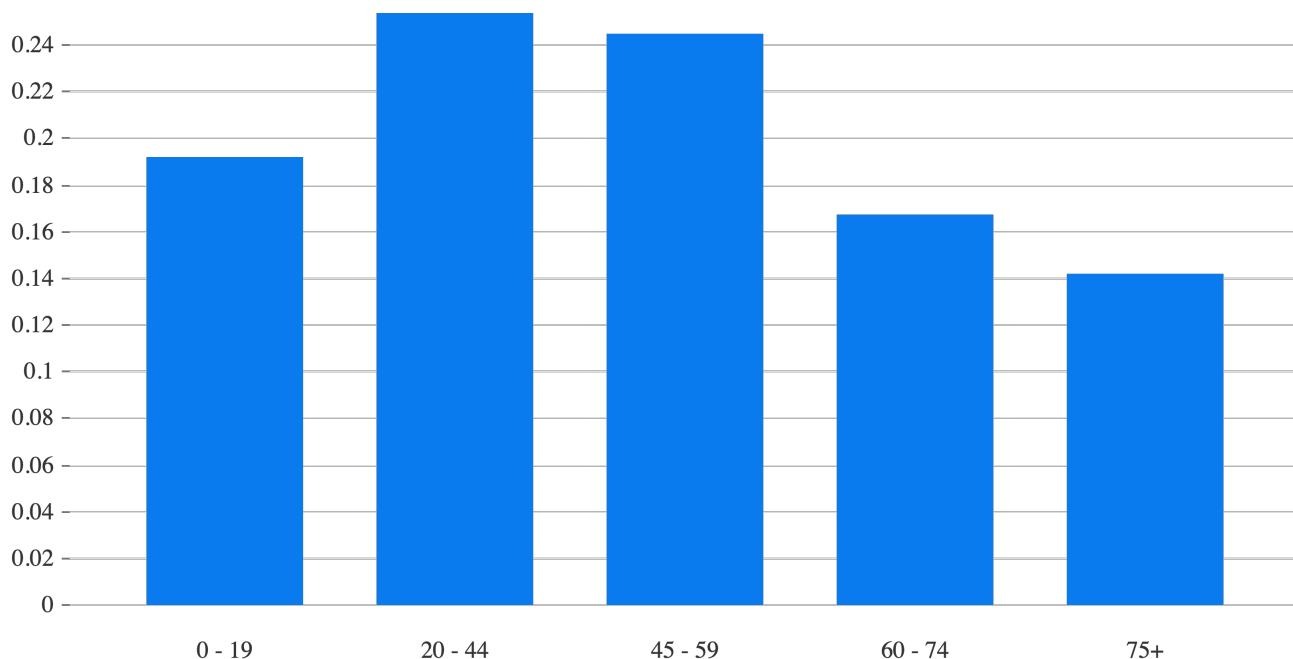


Bevölkerungszahl pro Areal

27.542

Klosterneuburg ▼0,2%

03 Demographie \ Durchschnittliches Alter (2022)



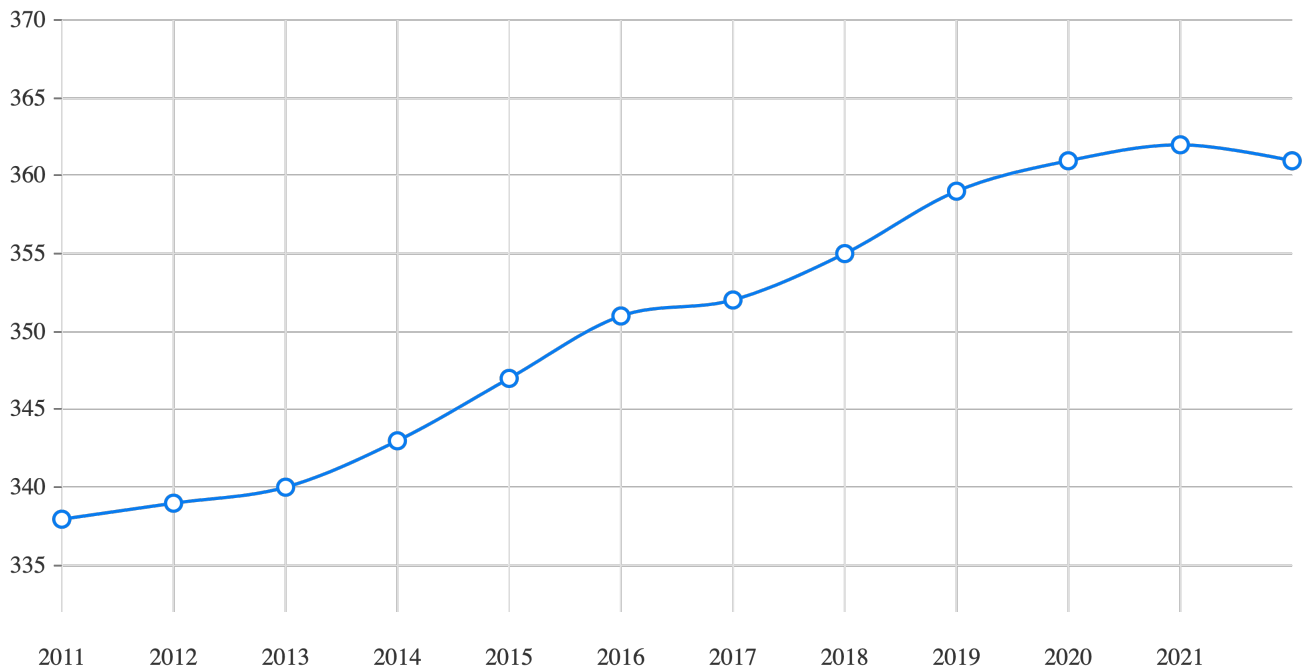
Durchschnittliches Alter pro Areal

45,91 Jahre
Klosterneuburg

Altersgruppen

	0-19	20-44	45-59	60-74	75+
Klosterneuburg	19 % (5.292)	25 % (6.989)	24 % (6.739)	17 % (4.604)	14 % (3.918)

03 Demographie \ Bevölkerungsdichte



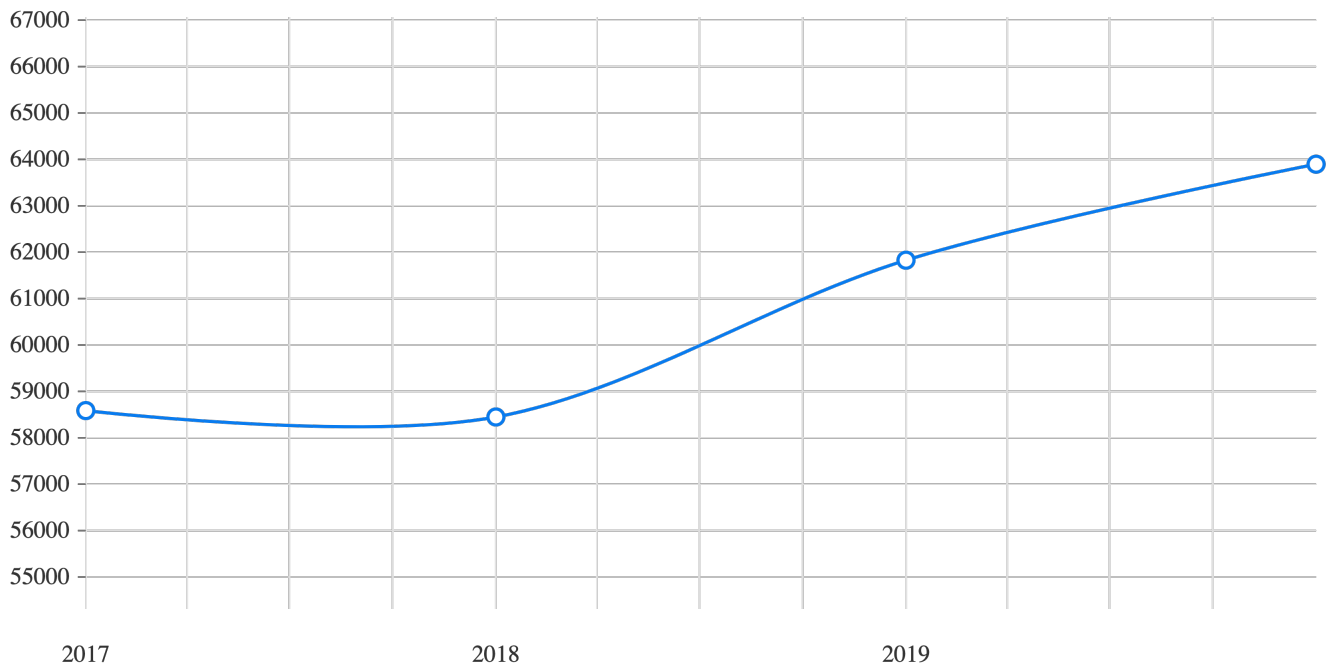
Bevölkerungsdichte pro Areal

361,7
Klosterneuburg ▼0,2%

Areale

	Einwohnerzahl	Grundfläche	Bevölkerungsdichte
Klosterneuburg	27.542	76,15 km ²	361,7 Einw./km ²

03 Demographie \ Durchschnittliches Bruttoeinkommen (2020)



Durchschnittliches Bruttoeinkommen pro Areal

63.910 €

Klosterneuburg ▲3,4%


Areale

	2017	2018	2019	2020
Klosterneuburg	58.585 €	58.430 €	61.810 €	63.910 €


03 Demographie \ Bildung (2019)

● Tulln


Allgemeine Pflichtschule




Lehre



Berufsbildende mittlere Schule




Allgemeinbildende höhere Schule



Berufsbildende höhere Schule



Kolleg



Universität und Akademie

