



Bericht



Inhalt:

LAGEIMMO - Lageprofil	B 04
Nahversorger (Bäckerei, Metzgerei, Supermarkt, Drogerie)	B 05
Nahversorger (Banken, Post, Tankstellen, Trafiken)	B 06
Gastronomie und Ausgehen	B 07
Ausbildung und Kinderbetreuung	B 08
Kunst und Kultur	B 09
Sport, Freizeit und Skigebiete	B 10
Ärzte	B 11
Medizinische Versorgung und Therapie	B 12
Öffentlicher Nahverkehr	B 13
Wegzeit zum Arbeitsplatz	B 14
Grünflächen und Erholungsräume	B 15
Haftungsausschluss	B 15

Nahversorger (Bäckerei, Metzgerei, Supermarkt, Drogerie)	- █ █ █ █ +
Nahversorger (Banken, Post, Tankstellen, Trafiken)	- █ █ █ █ +
Gastronomie und Ausgehen	- █ █ █ █ +
Ausbildung und Kinderbetreuung	- █ █ █ █ +
Kunst und Kultur	- █ █ █ █ +
Sport, Freizeit und Skigebiete	- █ █ █ █ +
Ärzte	- █ █ █ █ +
Medizinische Versorgung und Therapie	- █ █ █ █ +
Öffentlicher Nahverkehr	- █ █ █ █ +
Wegzeit zum Arbeitsplatz	- █ █ █ █ +
Grünflächen und Erholungsräume	- █ █ █ █ +

Ergebnisinterpretation - Distanznetz

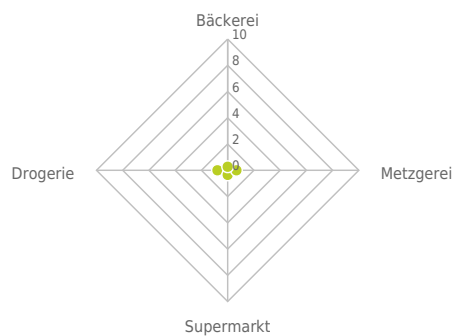
Das Distanznetz auf der rechten Seite gibt einen Überblick über die Entfernungen zur jeweils nächstgelegenen Einrichtung. Der Mittelpunkt markiert den Immobilienstandort. Je näher die Punkte beim Mittelpunkt liegen, desto geringer ist die Entfernung.

Ergebnisinterpretation - Balkendiagramm

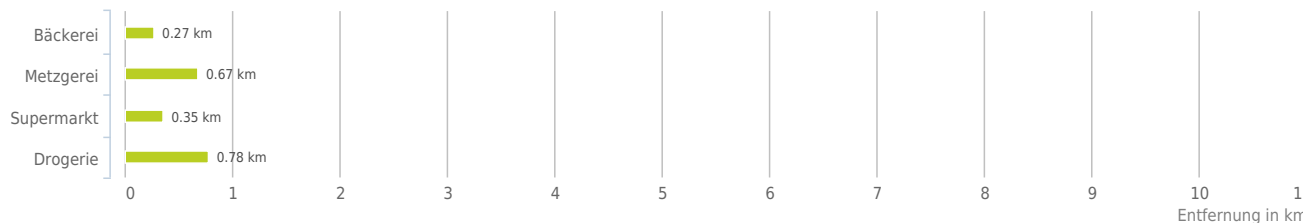
Untenstehende Kilometerangaben zeigen an wie weit der jeweils nächstgelegenen Nahversorger entfernt ist (in Städten Fußweg, am Land Autodistanz).



Distanzen zu Nahversorgern [km]



Distanzen zu den Nahversorgungseinrichtungen



bis 0,5 km:

- Bäckerei
- Supermarkt

0,6 bis 2 km:

- Metzgerei
- Drogerie

© IMMOSERVICE AUSTRIA

Ergebnisinterpretation - Distanznetz

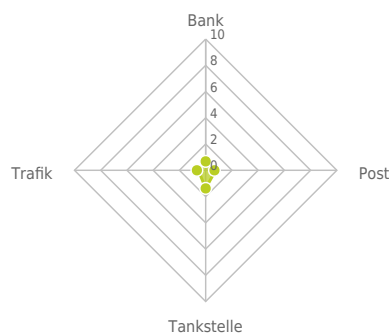
Das Distanznetz auf der rechten Seite gibt einen Überblick über die Entfernungen zur jeweils nächstgelegenen Einrichtung. Der Mittelpunkt markiert den Immobilienstandort. Je näher die Punkte beim Mittelpunkt liegen, desto geringer ist die Entfernung.

Ergebnisinterpretation - Balkendiagramm

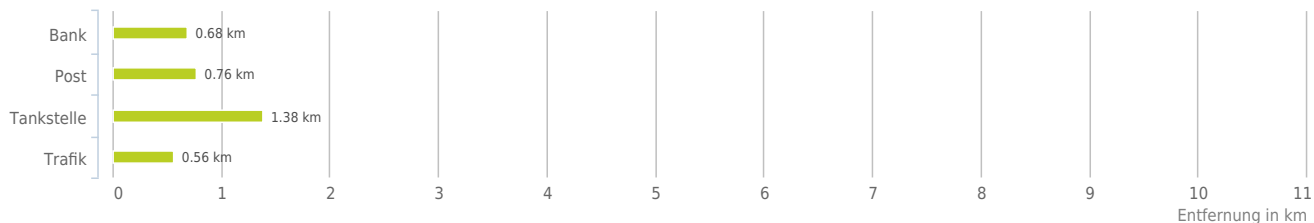
Untenstehende Kilometerangaben zeigen an wie weit der jeweils nächstgelegenen Nahversorger entfernt ist (in Städten Fußweg, am Land Autodistanz).



Distanzen zu Nahversorgern [km]



Distanzen zu den Nahversorgungseinrichtungen



0,6 bis 2 km:

- Bank
- Post
- Tankstelle
- Trafik

© IMMOSERVICE AUSTRIA

Ergebnisinterpretation - Distanznetz

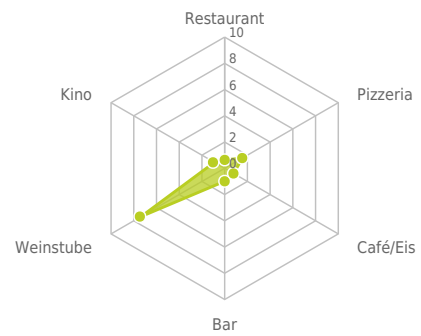
Das Distanznetz auf der rechten Seite gibt einen Überblick über die Entfernungen zur jeweils nächstgelegenen Einrichtung. Der Mittelpunkt markiert den Immobilienstandort. Je näher die Punkte beim Mittelpunkt liegen, desto geringer ist die Entfernung.

Ergebnisinterpretation - Balkendiagramm

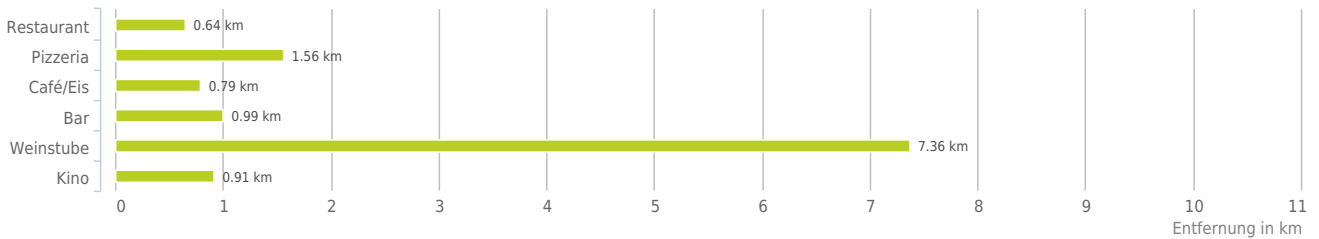
Untenstehende Kilometerangaben zeigen an wie weit die jeweils nächstgelegene Einrichtung entfernt ist (in Städten Fußweg, am Land Autodistanz).



Distanzen zu Ausgheinrichtungen [km]



Distanzen zu den Ausgheinrichtungen



0,6 bis 2 km:

- Restaurant
- Pizza/Snack
- Café/Eis
- Bar/Lokal
- Kino

über 2 km:

- Gasthaus: >5 km
- Weinlokal: 7,4 km

© IMMOSERVICE AUSTRIA

Ergebnisinterpretation - Distanznetz

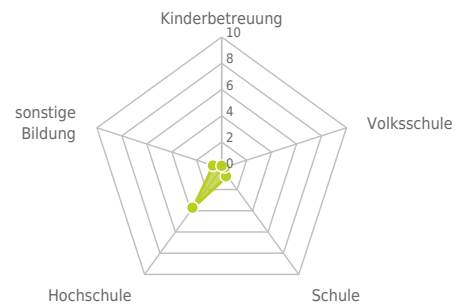
Das Distanznetz auf der rechten Seite gibt einen Überblick über die Entfernungen zur jeweils nächstgelegenen Einrichtung. Der Mittelpunkt markiert den Immobilienstandort. Je näher die Punkte beim Mittelpunkt liegen, desto geringer ist die Entfernung.

Ergebnisinterpretation - Balkendiagramm

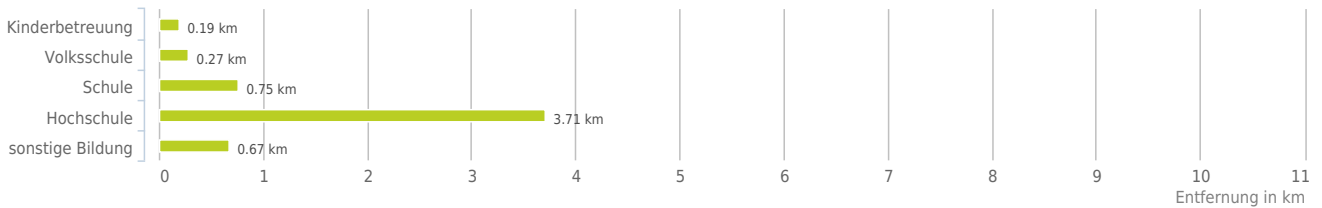
Untenstehende Kilometerangaben zeigen an wie weit die jeweils nächstgelegene Einrichtung entfernt ist (in Städten Fußweg, am Land Autodistanz).



Distanzen zu Bildungseinrichtungen [km]



Distanzen zu den Bildungseinrichtungen



bis 0,5 km:

- Kinderbetreuung
- Volksschule

0,6 bis 2 km:

- Schule
- sonstige Bildung

über 2 km:

- Hochschule: 3,7 km

© IMMOSERVICE AUSTRIA

Ergebnisinterpretation - Distanznetz

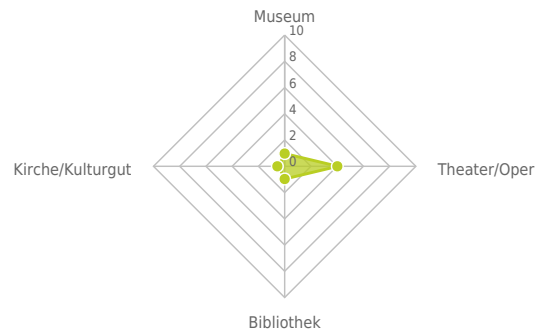
Das Distanznetz auf der rechten Seite gibt einen Überblick über die Entfernungen zur jeweils nächstgelegenen Einrichtung. Der Mittelpunkt markiert den Immobilienstandort. Je näher die Punkte beim Mittelpunkt liegen, desto geringer ist die Entfernung.

Ergebnisinterpretation - Balkendiagramm

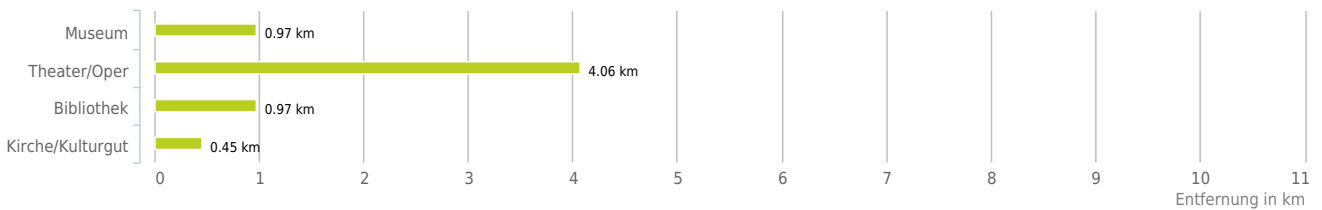
Untenstehende Kilometerangaben zeigen an wie weit die jeweils nächstgelegene Einrichtung entfernt ist (in Städten Fußweg, am Land Autodistanz).



Distanzen zu Kultureinrichtungen [km]



Distanzen zu den Kultureinrichtungen



bis 0,5 km:

- Kirche/Kulturgut

0,6 bis 2 km:

- Museum
- Bibliothek

über 2 km:

- Theater/Oper: 4,1 km

© IMMOSERVICE AUSTRIA

Ergebnisinterpretation - Distanznetz

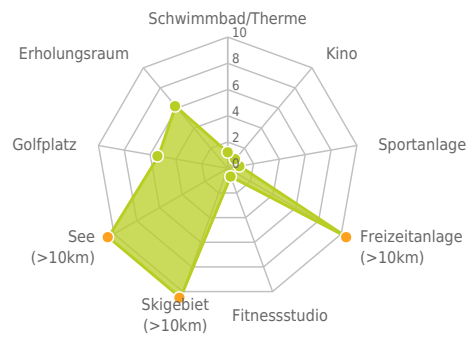
Das Distanznetz auf der rechten Seite gibt einen Überblick über die Entfernungen zur jeweils nächstgelegenen Einrichtung. Der Mittelpunkt markiert den Immobilienstandort. Je näher die Punkte beim Mittelpunkt liegen, desto geringer ist die Entfernung.

Ergebnisinterpretation - Balkendiagramm

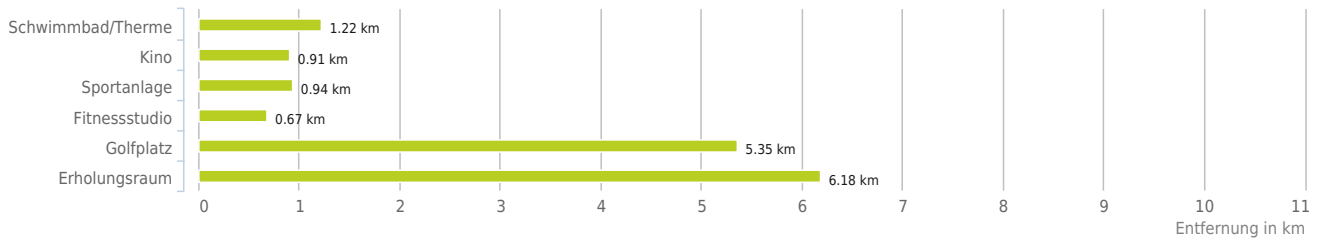
Untenstehende Kilometerangaben zeigen an wie weit die jeweils nächstgelegene Einrichtung entfernt ist (in Städten Fußweg, am Land Autodistanz).



Distanzen zu Freizeiteinrichtungen [km]



Distanzen zu den Freizeiteinrichtungen



0,6 bis 2 km:

- Schwimmbad/Therne
- Kino
- Sportanlage
- Fitnessstudio

über 2 km:

- Videothek: >5 km
- Freizeitanlage: >5 km
- Skilift: >5 km
- Golfplatz: 5,4 km
- Erholungsraum: 6,2 km
- See: >5 km

© IMMOSERVICE AUSTRIA

Ergebnisinterpretation - Distanznetz

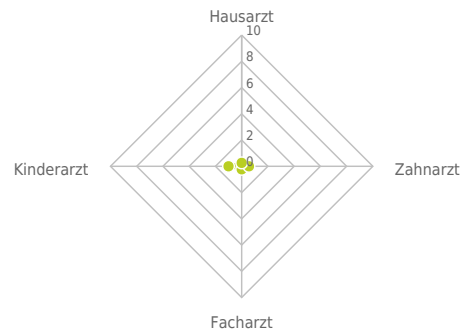
Das Distanznetz auf der rechten Seite gibt einen Überblick über die Entfernungen zur jeweils nächstgelegenen Einrichtung. Der Mittelpunkt markiert den Immobilienstandort. Je näher die Punkte beim Mittelpunkt liegen, desto geringer ist die Entfernung.

Ergebnisinterpretation - Balkendiagramm

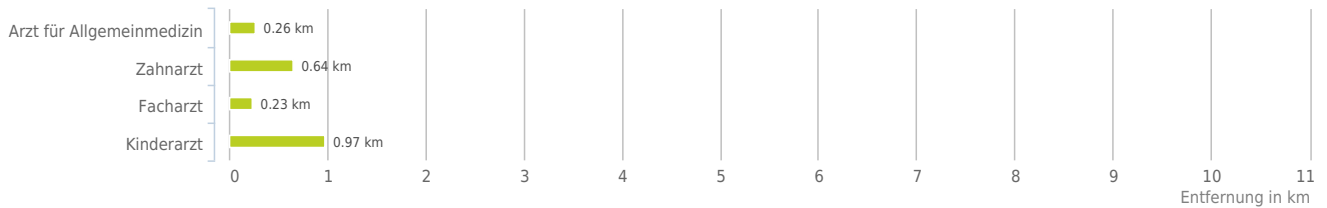
Untenstehende Kilometerangaben zeigen an wie weit die jeweils nächstgelegene Einrichtung entfernt ist (in Städten Fußweg, am Land Autodistanz).



Distanzen zu Ärzten [km]



Distanzen zu Ärzten



bis 0,5 km:

- Arzt für Allgemeinmedizin
- Facharzt

0,6 bis 2 km:

- Zahnarzt
- Kinderarzt

Ergebnisinterpretation - Distanznetz

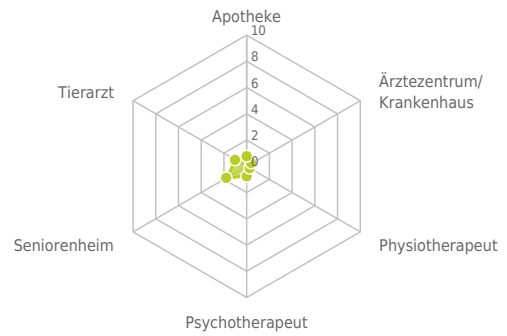
Das Distanznetz auf der rechten Seite gibt einen Überblick über die Entfernungen zur jeweils nächstgelegenen Einrichtung. Der Mittelpunkt markiert den Immobilienstandort. Je näher die Punkte beim Mittelpunkt liegen, desto geringer ist die Entfernung.

Ergebnisinterpretation - Balkendiagramm

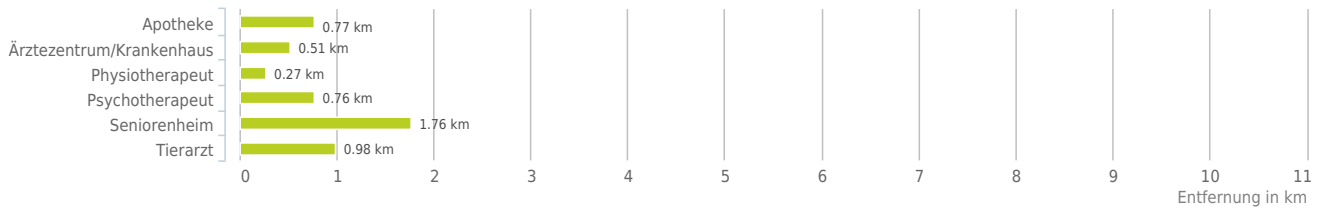
Untenstehende Kilometerangaben zeigen an wie weit die jeweils nächstgelegene Einrichtung entfernt ist (in Städten Fußweg, am Land Autodistanz).



Distanzen zu Gesundheitseinrichtungen [km]



Distanzen zu Gesundheitseinrichtungen



bis 0,5 km:

- Ärztezentrum/Krankenhaus
- Physiotherapeut

0,6 bis 2 km:

- Apotheke
- Psychotherapeut
- Seniorenheim
- Tierarzt

© IMMOSERVICE AUSTRIA

Ergebnisinterpretation - Distanznetz

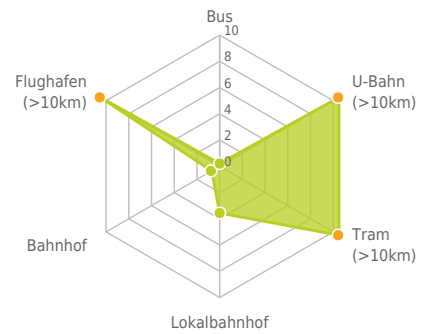
Das Distanznetz auf der rechten Seite gibt einen Überblick über die Entfernungen zur jeweils nächstgelegenen Einrichtung. Der Mittelpunkt markiert den Immobilienstandort. Je näher die Punkte beim Mittelpunkt liegen, desto geringer ist die Entfernung.

Ergebnisinterpretation - Balkendiagramm

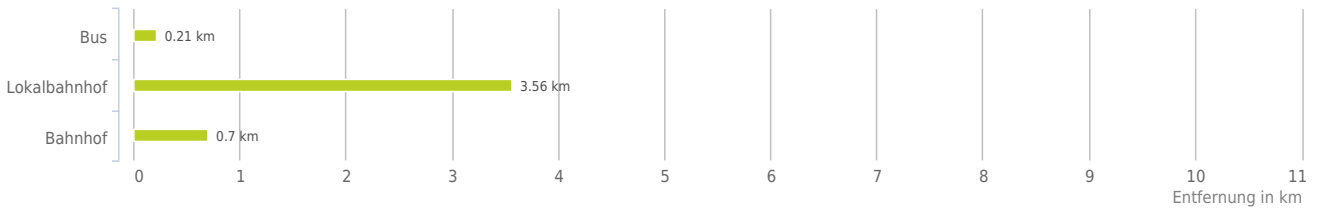
Untenstehende Kilometerangaben zeigen an wie weit die jeweils nächstgelegene Einrichtung entfernt ist (in Städten Fußweg, am Land Autodistanz).



Distanzen zum öffentlichen Verkehr [km]



Distanzen zu Einrichtungen des öffentlichen Verkehrs



bis 0,5 km:

- Bus

0,6 bis 2 km:

- Bahnhof

über 2 km:

- U-Bahn: >5 km
- Straßenbahn: >5 km
- Lokalbahnhof: 3,6 km
- Flughafen: >5 km

www.openstreetmap.org/copyright
© IMMOSERVICE AUSTRIA

Erklärung

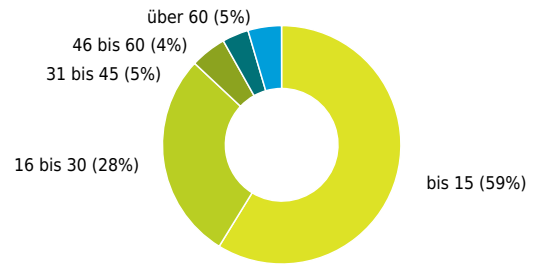
Die Wegzeiten zum Arbeitsplatz geben an wie lange Erwerbstätige durchschnittlich zum Arbeitsplatz unterwegs sind.

Ergebnis

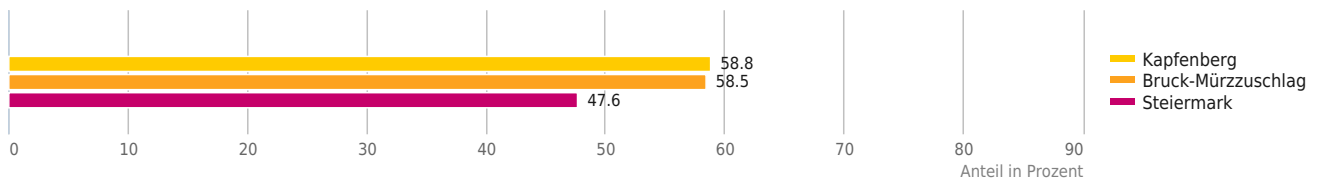
In "Kapfenberg" sind 59% der Erwerbstätigen unter einer Viertelstunde am Arbeitsplatz, weitere 28% benötigen weniger als 30 Minuten.



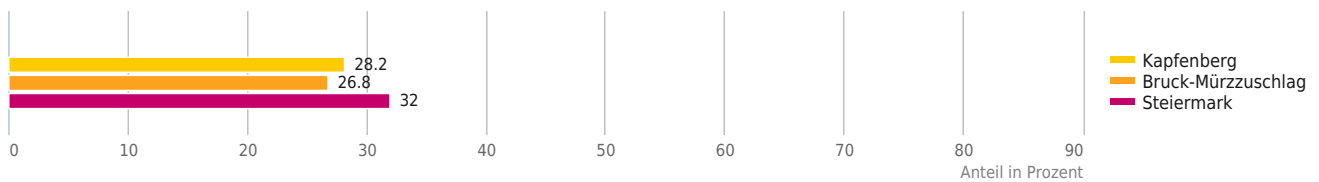
Wegzeiten zum Arbeitsplatz [min]



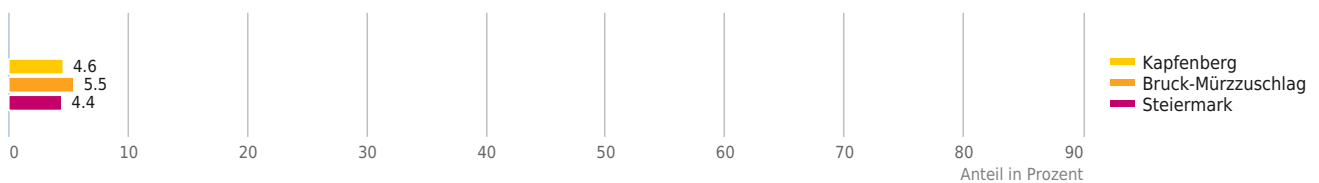
Wegzeit zum Arbeitsplatz bis 15 Minuten



Wegzeit zum Arbeitsplatz 16 bis 30 Minuten



Wegzeit zum Arbeitsplatz über 60 Minuten



© IMMOSERVICE AUSTRIA

Erklärung

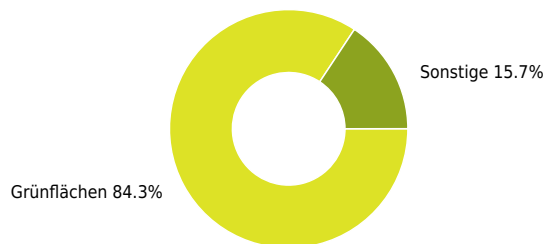
Grünflächen und Erholungsräume umfassen Wälder, Wiesen und Seen genauso wie innerstädtische Grünanlagen. Ländliche Gemeinden weisen in der Regel deutlich höhere Grünflächenanteile und Erholungsräume auf.

Ergebnis

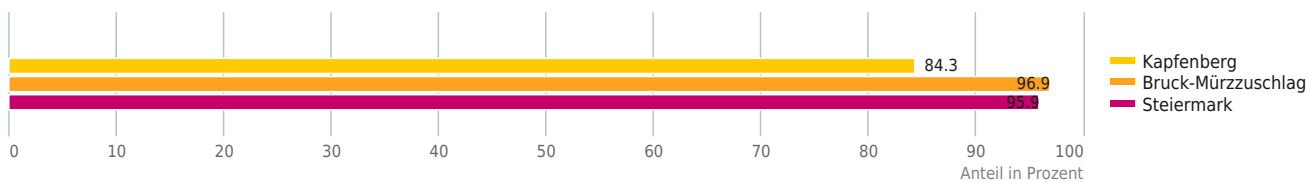
"Kapfenberg" verfügt über einen Grünflächenanteil von 84,3%.



Grünflächenanteil



Grünflächenanteil



© IMMOSERVICE AUSTRIA

Haftungsausschluss