

Lageplan zu Obj. 11157



kubic₉k
i m m o b i l i e n



Einrichtung	Name	Entfernung (Luftlinie/Auto)
Apotheke	Apotheke Marchegg KG Hauptstraße 9, 2293 Marchegg	7,76 km/11,09 km
Arzt für Allgemeinmedizin	Dr. Werny Frank Stift-Melk-Gasse 3, 2291 Lassee	2,04 km/2,32 km
Bank	Raiffeisenkasse Lassee	2,04 km/2,28 km
Bibliothek	Öffentliche Bücherei der Pfarre Unt... Hauptstraße 26, 2284 Untersiebenbrunn	8,72 km/11,58 km
Bus		0,43 km/0,72 km
Bäckerei	Viktor Barth GmbH Untere Hauptstraße 1, 2291 Lassee	1,94 km/2,18 km
Café/Eis	Jetzt oder nie! Untere Hauptstraße 31 72, 2291	1,21 km/1,42 km
Erholungsraum	Marchauen Mündungslauf	7,68 km/9,24 km
Freizeitanlage	Fischen	0,38 km/0,61 km
Golfplatz	Golfclub Schönfeld Am Golfplatz 1, 2291 Schönfeld	7,24 km/9,03 km
Kinderbetreuung	Kindergarten Lassee Stift Melk-Gasse 1, 2291 Lassee	2,10 km/2,37 km
Kirche/Kulturgut	Martinskirche Lassee	2,08 km/2,32 km
Lokalbahnhof	Breitensee b. Marchegg	4,23 km/5,64 km
Museum	Schloss Hof - Schloß Schönbrunn Kul... Schloss Hof 1, 2294 Schloßhof	6,56 km/7,23 km
Physiotherapeut	Frau Monika Yurttas Florianigasse 8, 2286 Haringsee	5,88 km/7,54 km
Pizza/Snack	Pizzeria Deniz Hauptstraße 4, 2293 Marchegg	7,81 km/11,18 km
Post	Postpartner Obere Hauptstraße 23a, 2291 Lassee	2,24 km/2,63 km
Restaurant	Lasseerhof	1,90 km/2,12 km
Schule	Hauptschule Lassee Bahnstraße 68, 2291 Lassee	2,44 km/2,95 km
Supermarkt	Billa Haringseer Straße 43891, 2291 Lassee	2,51 km/3,10 km
Tankstelle	Genol Bahnstraße 62, 2291 Lassee	2,39 km/2,87 km
Tierarzt	Mag. Rosenberg Maria Obere Hauptstraße 42, 2291 Lassee	2,36 km/2,82 km
Trafik	Trafik Maria Grill Bahnstraße (Lassee), Kiosk, 2291 Lassee	2,59 km/3,13 km
Volksschule	Allgemeine Sonderschule Lassee Stift Melk Gasse 2, 2291 Lassee	2,09 km/2,35 km



Weinlokal	Falmbigl Heurigenlokal Am Meisterberg 12, 2294 Marchegg	5,48 km/7,06 km
Zahnarzt	Dr. Blufstein Eugen Bahnstraße 66, 2291 Lasseo	2,41 km/2,91 km



Nahversorger (Bäckerei, Metzgerei, Supermarkt, Drogerie)

Ergebnisinterpretation - Distanznetz

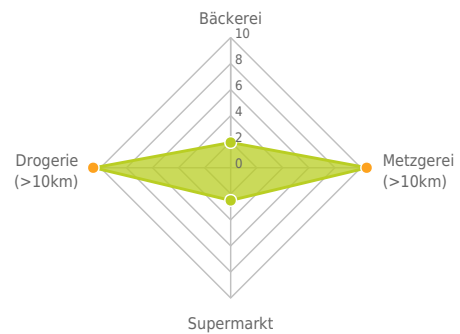
Das Distanznetz auf der rechten Seite gibt einen Überblick über die Entfernungen zur jeweils nächstgelegenen Einrichtung. Der Mittelpunkt markiert den Immobilienstandort. Je näher die Punkte beim Mittelpunkt liegen, desto geringer ist die Entfernung.

Ergebnisinterpretation - Balkendiagramm

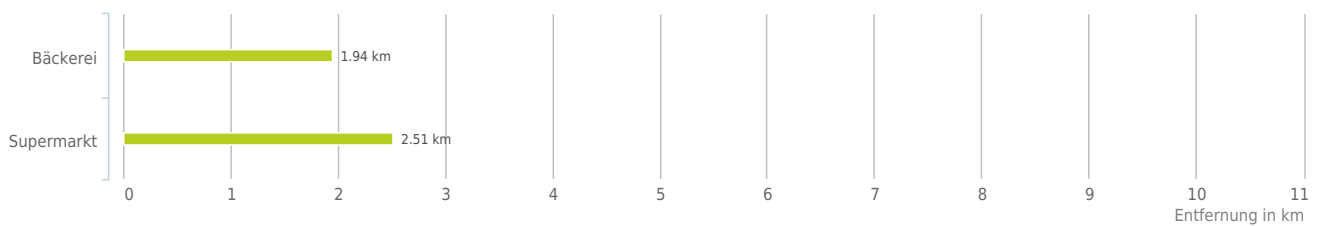
Untenstehende Kilometerangaben zeigen an wie weit der jeweils nächstgelegenen Nahversorger entfernt ist (in Städten Fußweg, am Land Autodistanz).



Distanzen zu Nahversorgern [km]



Distanzen zu den Nahversorgungseinrichtungen



0,6 bis 2 km:

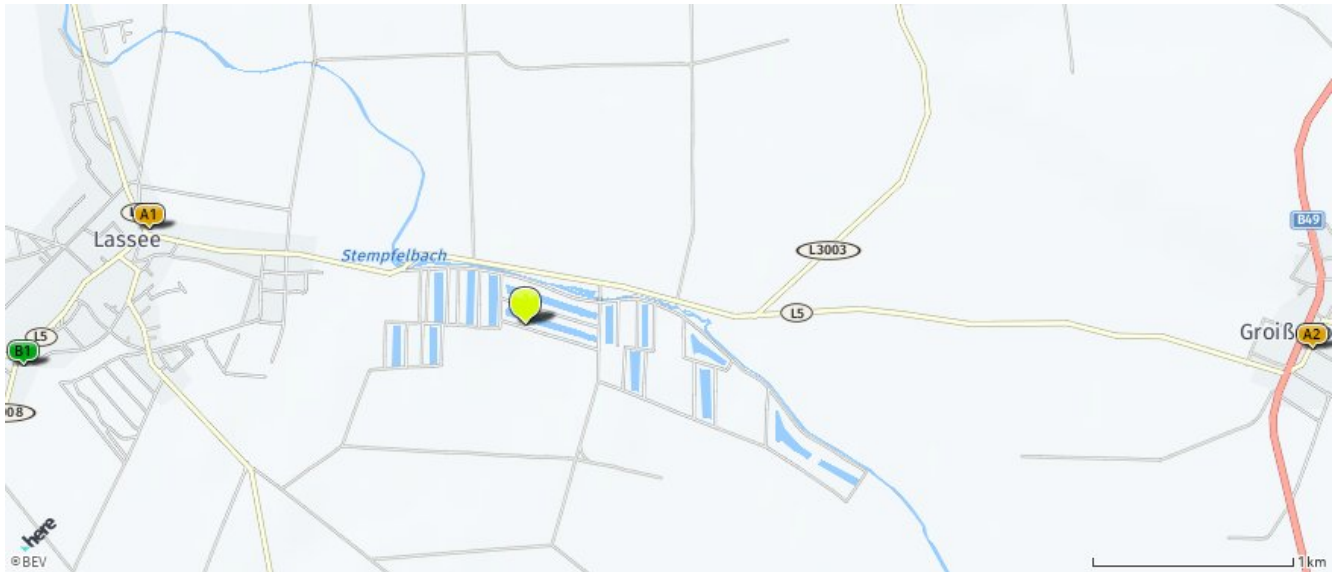
- Bäckerei

über 2 km:

- Metzgerei: >5 km
- Supermarkt: 2,5 km
- Drogerie: >5 km

Nahversorger (Bäckerei, Metzgerei, Supermarkt, Drogerie)

Der hellgrüne Punkt markiert den Immobilienstandort, die Nahversorger im Umkreis werden mit farblichen Pins angezeigt.
Es werden pro Kategorie immer die drei nächstgelegenen Einrichtungen angezeigt und aufgelistet.
Der Pin mit dem Zusatz „1“ zeigt immer die jeweilige Einrichtung mit der geringsten Entfernung zum Standort.



Bäckerei

- A1** Viktor Barth GmbH
Untere Hauptstraße 1
2291 Lassesee
(1,94 km / 2,18 km)
(Luftlinie / Mit Auto)
- A2** Viktor Barth GmbH
Schloßhofer Straße 12
2292 Groißenbrunn
(3,93 km / 4,44 km)
(Luftlinie / Mit Auto)
- Rudolf Pekarek
Ortsstraße 83
2292 Loimersdorf
(5,34 km / 9,39 km)
(Luftlinie / Mit Auto)

Supermarkt

- B1** Billa
Haringseer Straße 43891
2291 Lassesee
(2,51 km / 3,10 km)
(Luftlinie / Mit Auto)
- ADEG
Ortsstraße 58
2292 Loimersdorf
(5,22 km / 9,18 km)
(Luftlinie / Mit Auto)
- Penny
Bahnstraße 65
2293 Marchegg
(6,13 km / 9,33 km)
(Luftlinie / Mit Auto)

Herold Business Data ©

Nahversorger (Banken, Post, Tankstellen, Trafiken)

Ergebnisinterpretation - Distanznetz

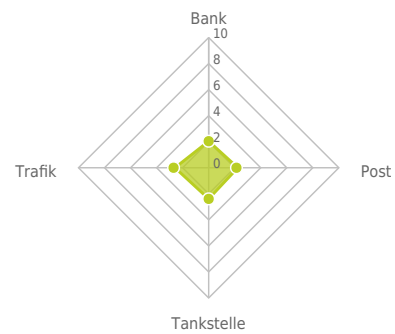
Das Distanznetz auf der rechten Seite gibt einen Überblick über die Entfernungen zur jeweils nächstgelegenen Einrichtung. Der Mittelpunkt markiert den Immobilienstandort. Je näher die Punkte beim Mittelpunkt liegen, desto geringer ist die Entfernung.

Ergebnisinterpretation - Balkendiagramm

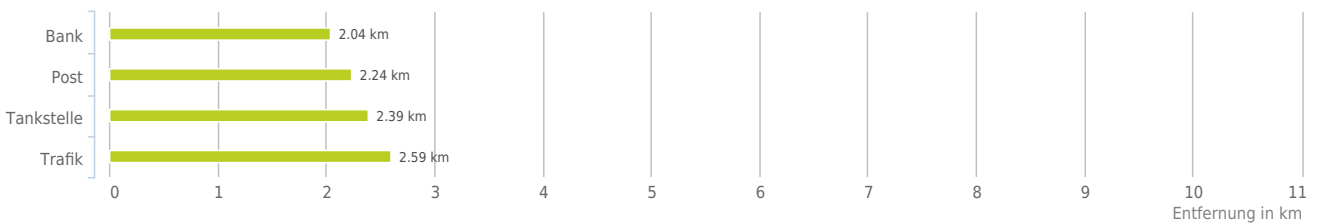
Untenstehende Kilometerangaben zeigen an wie weit der jeweils nächstgelegenen Nahversorger entfernt ist (in Städten Fußweg, am Land Autodistanz).



Distanzen zu Nahversorgern [km]



Distanzen zu den Nahversorgungseinrichtungen



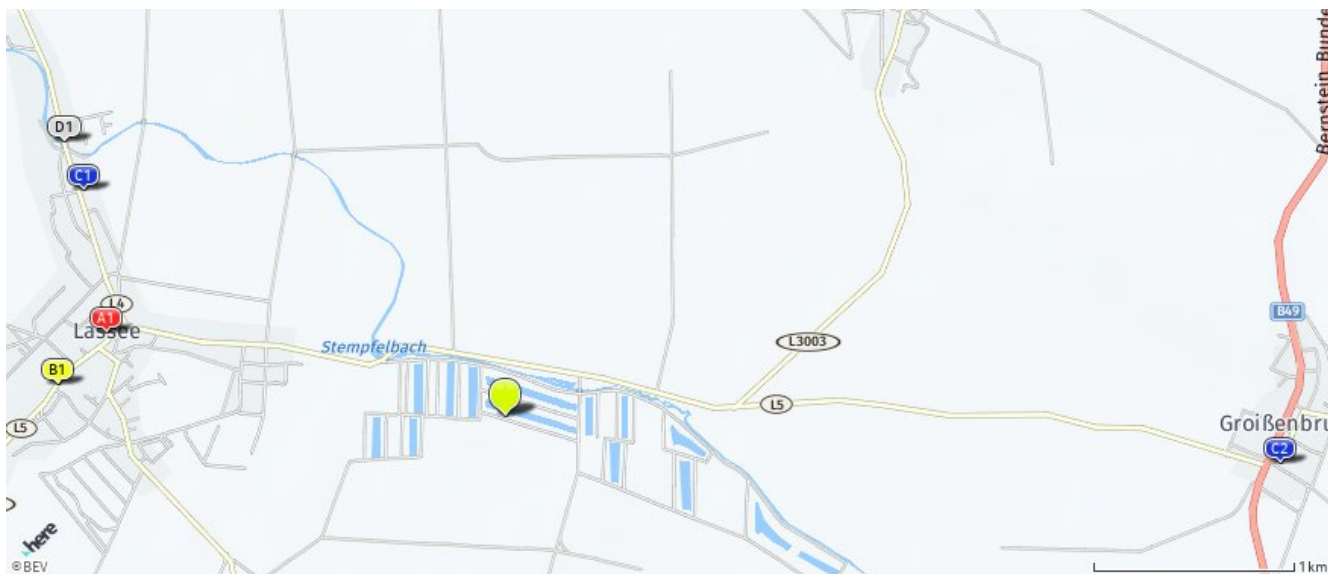
über 2 km:

- Bank: 2,0 km
- Post: 2,2 km
- Tankstelle: 2,4 km
- Trafik: 2,6 km

© IMMOSERVICE AUSTRIA

Nahversorger (Banken, Post, Tankstellen, Trafiken)

Der hellgrüne Punkt markiert den Immobilienstandort, die Nahversorger im Umkreis werden mit farblichen Pins angezeigt. Es werden pro Kategorie immer die drei nächstgelegenen Einrichtungen angezeigt und aufgelistet. Der Pin mit dem Zusatz „1“ zeigt immer die jeweilige Einrichtung mit der geringsten Entfernung zum Standort.



Bank

- A1** Raiffeisenkasse Lasseesee
(2,04 km / 2,28 km)
(Luftline / Mit Auto)
- Volksbank
(5,95 km / 10,35 km)
(Luftline / Mit Auto)
- Volksbank Marchfeld
Hauptplatz 32
2293 Marchegg
(7,78 km / 11,37 km)
(Luftline / Mit Auto)

Post

- B1** Postpartner
Obere Hauptstraße 23a
2291 Lasseesee
(2,24 km / 2,63 km)
(Luftline / Mit Auto)
- Kaufhaus mit Poststelle
(5,17 km / 9,65 km)
(Luftline / Mit Auto)
- Post 2292 Engelhartstetten
Obere Hauptstraße 4
2292 Engelhartstetten
(5,17 km / 9,65 km)
(Luftline / Mit Auto)

Tankstelle

- C1** Genol
Bahnstraße 62
2291 Lasseesee
(2,39 km / 2,87 km)
(Luftline / Mit Auto)
- C2** Genol
Schloßhofer Straße 2
2294 Marchegg
(3,87 km / 4,30 km)
(Luftline / Mit Auto)
- Lagerhaus
Nr. 64
2305 Kopfstetten
(6,46 km / 12,22 km)
(Luftline / Mit Auto)

Trafik

- D1** Trafik Maria Grill
Bahnstraße (Lasseesee), Kiosk
2291 Lasseesee
(2,59 km / 3,13 km)
(Luftline / Mit Auto)
- Trafik Leopold Arbeiter
Ortsstraße 77
2292 Engelhartstetten
(5,31 km / 9,33 km)
(Luftline / Mit Auto)
- Trafik Franz Pekarek
Gussastraße 2
2292 Engelhartstetten
(4,90 km / 9,48 km)
(Luftline / Mit Auto)

Herold Business Data ©

Gastronomie und Ausgehen

Ergebnisinterpretation - Distanznetz

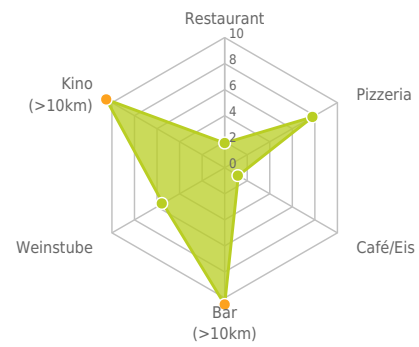
Das Distanznetz auf der rechten Seite gibt einen Überblick über die Entfernungen zur jeweils nächstgelegenen Einrichtung. Der Mittelpunkt markiert den Immobilienstandort. Je näher die Punkte beim Mittelpunkt liegen, desto geringer ist die Entfernung.

Ergebnisinterpretation - Balkendiagramm

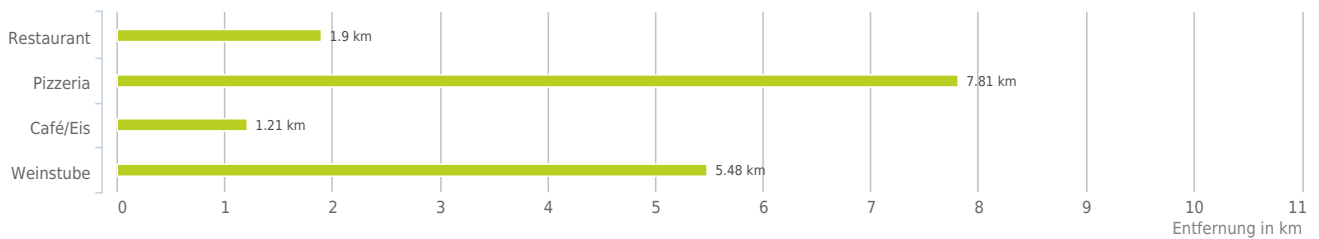
Untenstehende Kilometerangaben zeigen an wie weit die jeweils nächstgelegene Einrichtung entfernt ist (in Städten Fußweg, am Land Autodistanz).



Distanzen zu Ausgheinrichtungen [km]



Distanzen zu den Ausgheinrichtungen



0,6 bis 2 km:

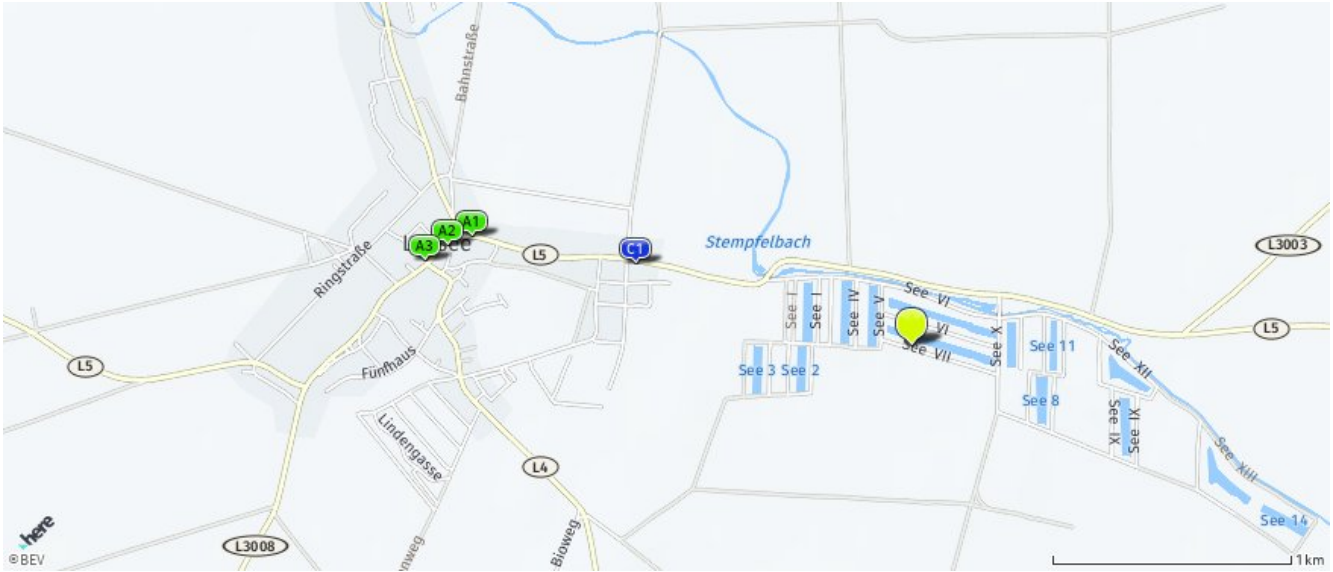
- Restaurant
- Café/Eis

über 2 km:

- Gasthaus: >5 km
- Pizza/Snack: 7,8 km
- Bar/Lokal: >5 km
- Weinlokal: 5,5 km
- Kino: >5 km

Gastronomie und Ausgehen

Der hellgrüne Punkt markiert den Immobilienstandort, die Einrichtungen im Umkreis werden mit farblichen Pins angezeigt.
Es werden pro Kategorie immer die drei nächstgelegenen Einrichtungen angezeigt und aufgelistet.
Der Pin mit dem Zusatz „1“ zeigt immer die jeweilige Einrichtung mit der geringsten Entfernung zum Standort.



Restaurant

- A1** Lasseerhof
(1,90 km / 2,12 km)
(Luftline / Mit Auto)
- A2** Gasthaus "Zum Lauchsee"
Hauptplatz 11
2291 Lasse
(1,99 km / 2,24 km)
(Luftline / Mit Auto)
- A3** Gasthof Grün
(2,07 km / 2,35 km)
(Luftline / Mit Auto)

Pizza/Snack

- Pizzeria Deniz
Hauptstraße 4
2293 Marchegg
(7,81 km / 11,18 km)
(Luftline / Mit Auto)

Café/Eis

- C1** Jetzt oder nie!
Untere Hauptstraße 31 72
2291
(1,21 km / 1,42 km)
(Luftline / Mit Auto)
- Bernstein
(6,35 km / 9,12 km)
(Luftline / Mit Auto)
- Röstkork
Gussastraße 2
2292
(4,94 km / 9,47 km)
(Luftline / Mit Auto)

Weinlokal

- Falmbigl Heurigenlokal
Am Meisterberg 12
2294 Marchegg
(5,48 km / 7,06 km)
(Luftline / Mit Auto)
- MyWine OG
Wiesengasse 18
2284 Untersiebenbrunn
(9,05 km / 11,97 km)
(Luftline / Mit Auto)

Herold Business Data ©

Ausbildung und Kinderbetreuung

Ergebnisinterpretation - Distanznetz

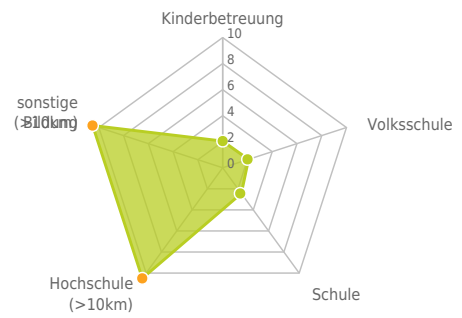
Das Distanznetz auf der rechten Seite gibt einen Überblick über die Entfernungen zur jeweils nächstgelegenen Einrichtung. Der Mittelpunkt markiert den Immobilienstandort. Je näher die Punkte beim Mittelpunkt liegen, desto geringer ist die Entfernung.

Ergebnisinterpretation - Balkendiagramm

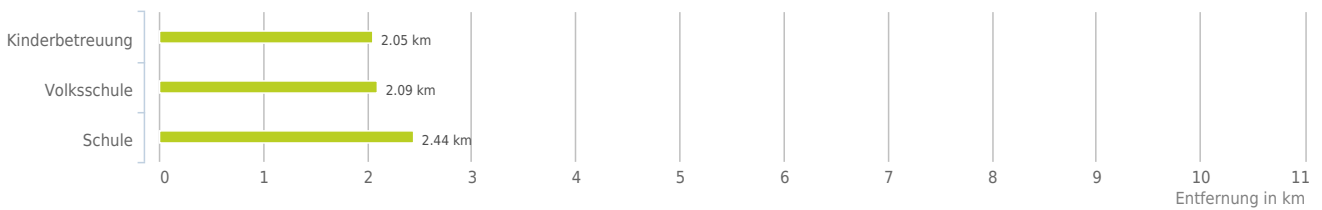
Untenstehende Kilometerangaben zeigen an wie weit die jeweils nächstgelegene Einrichtung entfernt ist (in Städten Fußweg, am Land Autodistanz).



Distanzen zu Bildungseinrichtungen [km]



Distanzen zu den Bildungseinrichtungen



über 2 km:

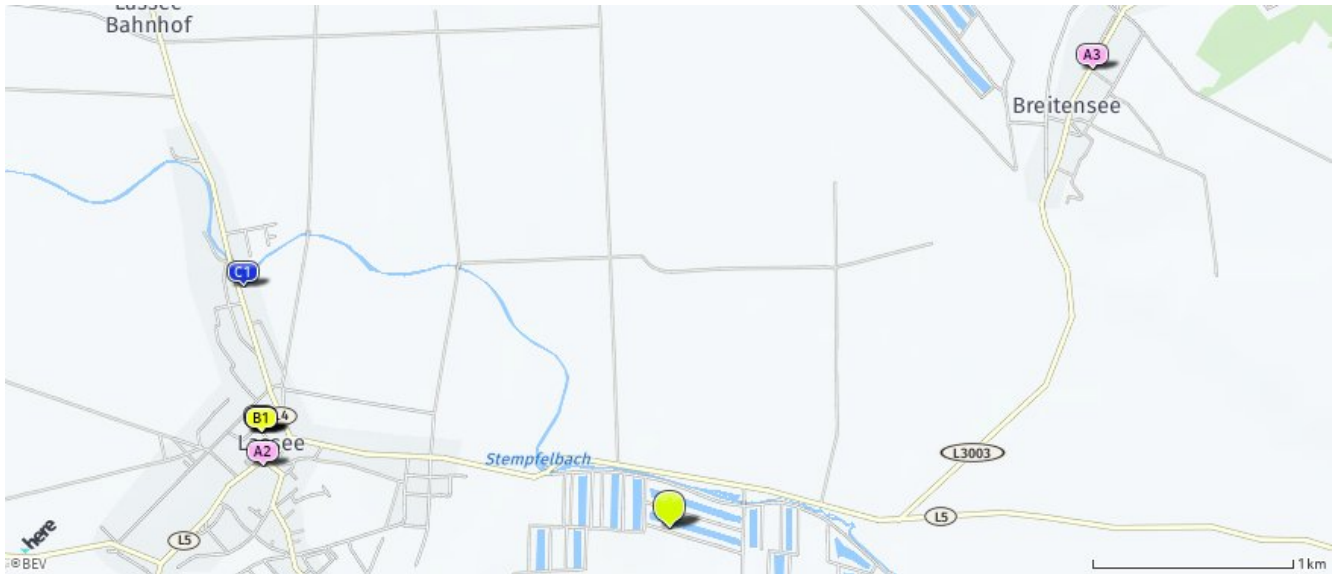
- Kinderbetreuung: 2,1 km
- Volksschule: 2,1 km
- Schule: 2,4 km
- Hochschule: >5 km
- sonstige Bildung: >5 km

Ausbildung und Kinderbetreuung

Der hellgrüne Punkt markiert den Immobilienstandort, die Bildungs- oder Kinderbetreuungseinrichtungen im Umkreis werden mit farblichen Pins angezeigt.

Es werden pro Kategorie immer die drei nächstgelegenen Einrichtungen angezeigt und aufgelistet.

Der Pin mit dem Zusatz „1“ zeigt immer die jeweilige Einrichtung mit der geringsten Entfernung zum Standort.



Kinderbetreuung

- A1** Kindergarten Lassee
Stift Melk-Gasse 1
2291 Lassee
(2,10 km / 2,37 km)
(Luftline / Mit Auto)
- A2** Tagesbetreuungseinrichtung Regenbog...
Hauptplatz 1
2291 Lassee
(2,05 km / 2,37 km)
(Luftline / Mit Auto)
- A3** Kindergarten Marchegg, Breitensee
Ortsstraße 62
2294 Breitensee
(3,10 km / 4,21 km)
(Luftline / Mit Auto)

Volksschule

- B1** Allgemeine Sonderschule Lassee
Stift Melk Gasse 2
2291 Lassee
(2,09 km / 2,35 km)
(Luftline / Mit Auto)
- B2** Volksschule Lassee
Stift Melk-Gasse 2
2291 Lassee
(2,09 km / 2,35 km)
(Luftline / Mit Auto)
- Volksschule Engelhartstetten
Untere Hauptstraße 16
2292 Engelhartstetten
(5,10 km / 9,22 km)
(Luftline / Mit Auto)

Schule

- C1** Hauptschule Lassee
Bahnstraße 68
2291 Lassee
(2,44 km / 2,95 km)
(Luftline / Mit Auto)
- Hauptschule Marchegg
Fünfhaus 2
2293 Marchegg
(6,50 km / 9,58 km)
(Luftline / Mit Auto)

Herold Business Data ©

Kunst und Kultur

Ergebnisinterpretation - Distanznetz

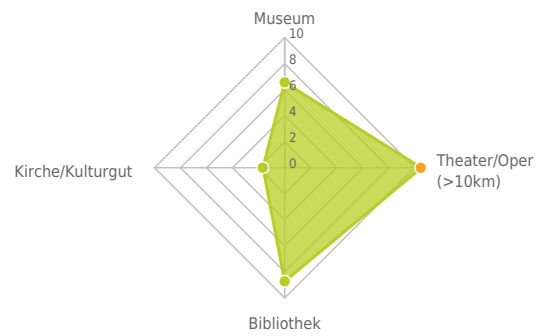
Das Distanznetz auf der rechten Seite gibt einen Überblick über die Entfernungen zur jeweils nächstgelegenen Einrichtung. Der Mittelpunkt markiert den Immobilienstandort. Je näher die Punkte beim Mittelpunkt liegen, desto geringer ist die Entfernung.

Ergebnisinterpretation - Balkendiagramm

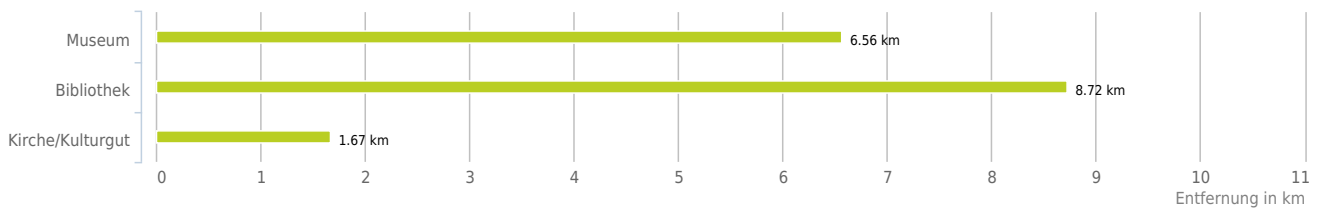
Untenstehende Kilometerangaben zeigen an wie weit die jeweils nächstgelegene Einrichtung entfernt ist (in Städten Fußweg, am Land Autodistanz).



Distanzen zu Kultureinrichtungen [km]



Distanzen zu den Kultureinrichtungen



über 2 km:

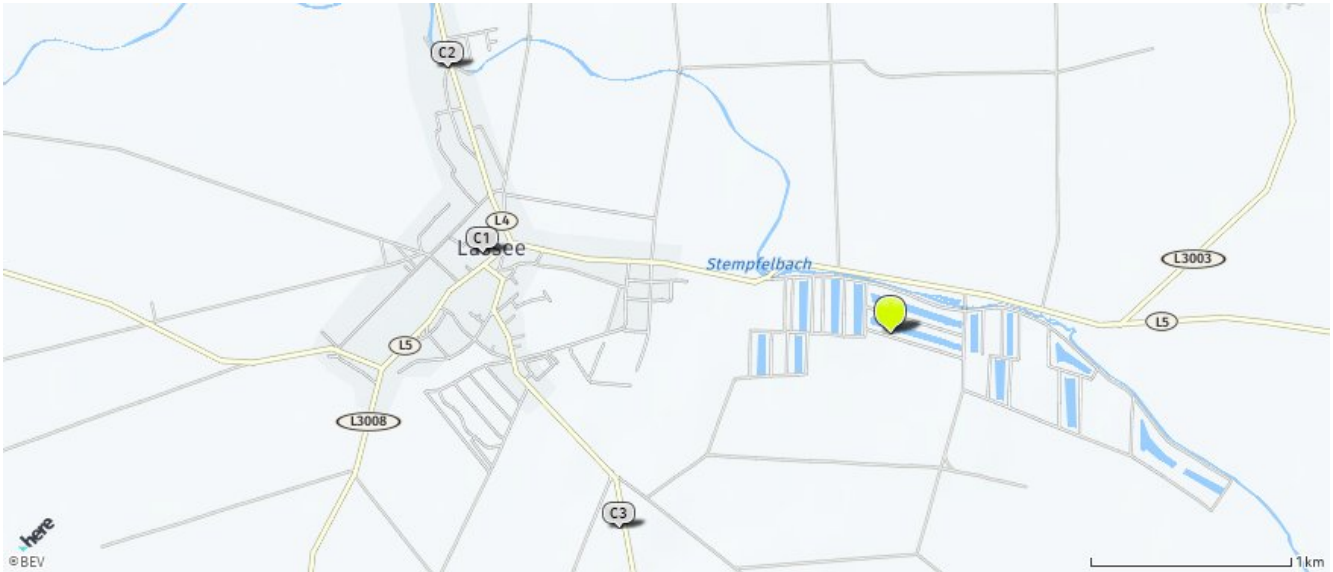
- Museum: 6,6 km
- Theater/Oper: >5 km
- Bibliothek: 8,7 km
- Kirche/Kulturgut: 2,1 km

Kunst und Kultur

Der hellgrüne Punkt markiert den Immobilienstandort, die Kunst- und Kultureinrichtungen im Umkreis werden mit farblichen Pins angezeigt.

Es werden pro Kategorie immer die drei nächstgelegenen Einrichtungen angezeigt und aufgelistet.

Der Pin mit dem Zusatz „1“ zeigt immer die jeweilige Einrichtung mit der geringsten Entfernung zum Standort.



Museum

Schloss Hof - Schloß Schönbrunn Kul...

Schloss Hof 1

2294 Schloßhof

(6,56 km / 7,23 km)

(Luftlinie / Mit Auto)

Schloß Niederweiden - Schloss Schön...

Schloss Hof 1

2294 Schloßhof

(6,56 km / 7,23 km)

(Luftlinie / Mit Auto)

Schloss Marchegg

Im Schloß 1

2293 Marchegg

(7,88 km / 11,58 km)

(Luftlinie / Mit Auto)

Bibliothek

Öffentliche Bücherei der Pfarre Unt...

Hauptstraße 26

2284 Untersiebenbrunn

(8,72 km / 11,58 km)

(Luftlinie / Mit Auto)

Gemeindebücherei Weiden/March

Hauptstraße 25

2295 Weiden an der March

(9,64 km / 12,05 km)

(Luftlinie / Mit Auto)

Kirche/Kulturgut

C1 Martinskirche Lasseee

(2,08 km / 2,32 km)

(Luftlinie / Mit Auto)

C2 Marienkapelle

(2,57 km / 3,12 km)

(Luftlinie / Mit Auto)

C3 Hubertuskapelle

(1,67 km / 3,96 km)

(Luftlinie / Mit Auto)

Herold Business Data ©

Sport, Freizeit und Skigebiete

Ergebnisinterpretation - Distanznetz

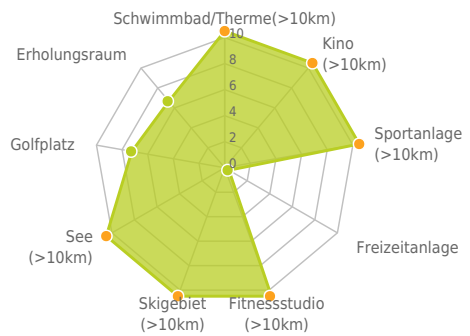
Das Distanznetz auf der rechten Seite gibt einen Überblick über die Entfernungen zur jeweils nächstgelegenen Einrichtung. Der Mittelpunkt markiert den Immobilienstandort. Je näher die Punkte beim Mittelpunkt liegen, desto geringer ist die Entfernung.

Ergebnisinterpretation - Balkendiagramm

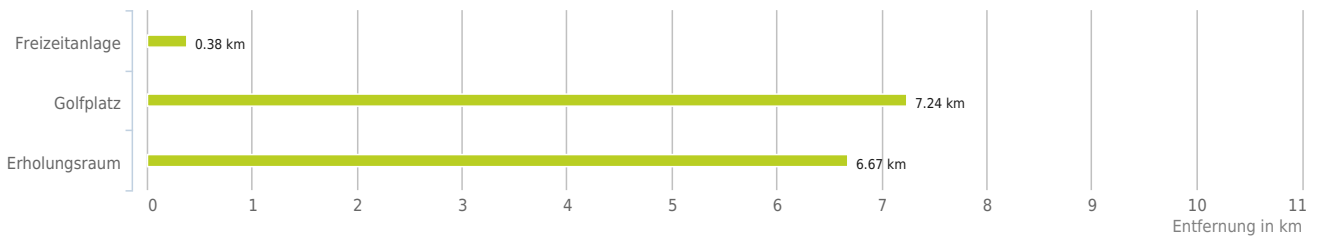
Untenstehende Kilometerangaben zeigen an wie weit die jeweils nächstgelegene Einrichtung entfernt ist (in Städten Fußweg, am Land Autodistanz).



Distanzen zu Freizeiteinrichtungen [km]



Distanzen zu den Freizeiteinrichtungen



bis 0,5 km:

- Freizeitanlage

über 2 km:

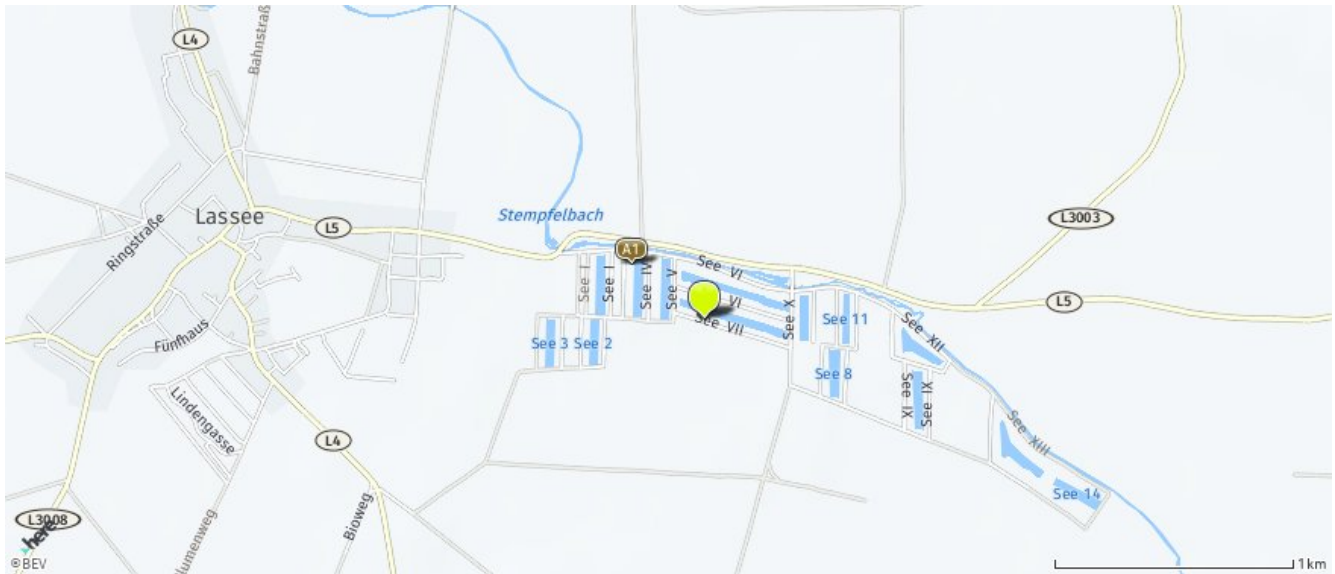
- Schwimmbad/Therme: >5 km
- Kino: >5 km
- Videothek: >5 km
- Sportanlage: >5 km
- Fitnessstudio: >5 km
- Skilift: >5 km
- Golfplatz: 7,2 km
- Erholungsraum: 7,7 km
- See: >5 km

Sport, Freizeit und Skigebiete

Der hellgrüne Punkt markiert den Immobilienstandort, die Sport- und Freizeiteinrichtungen im Umkreis werden mit farblichen Pins angezeigt.

Es werden pro Kategorie immer die drei nächstgelegenen Einrichtungen angezeigt und aufgelistet.

Der Pin mit dem Zusatz „1“ zeigt immer die jeweilige Einrichtung mit der geringsten Entfernung zum Standort.



Freizeitanlage

A1 Fischen

Lassee

(0,38 km / 0,61 km)
(Luftline / Mit Auto)

Fischen Fischen im Schotterteich

Marchegg

(7,59 km / 11,09 km)
(Luftline / Mit Auto)

Wildbadestelle Baden im Nationalpar...

Engelhartstetten

(9,31 km / 14,72 km)
(Luftline / Mit Auto)

Golfplatz

Golfclub Schönfeld

Am Golfplatz 1

2291 Schönfeld

(7,24 km / 9,03 km)
(Luftline / Mit Auto)

Erholungsraum

Marchauen Mündungslauf

(7,68 km / 9,24 km)
(Luftline / Mit Auto)

Nanniau

(6,67 km / 10,25 km)
(Luftline / Mit Auto)

Donauauen

(7,91 km / 16,59 km)
(Luftline / Mit Auto)

Herold Business Data ©

Ärzte

Ergebnisinterpretation - Distanznetz

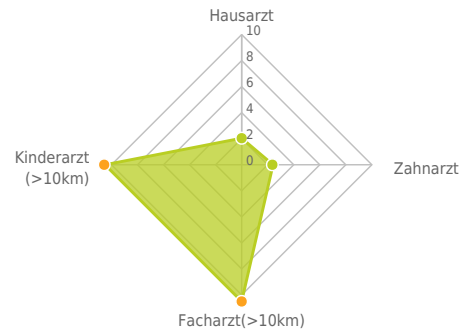
Das Distanznetz auf der rechten Seite gibt einen Überblick über die Entfernungen zur jeweils nächstgelegenen Einrichtung. Der Mittelpunkt markiert den Immobilienstandort. Je näher die Punkte beim Mittelpunkt liegen, desto geringer ist die Entfernung.

Ergebnisinterpretation - Balkendiagramm

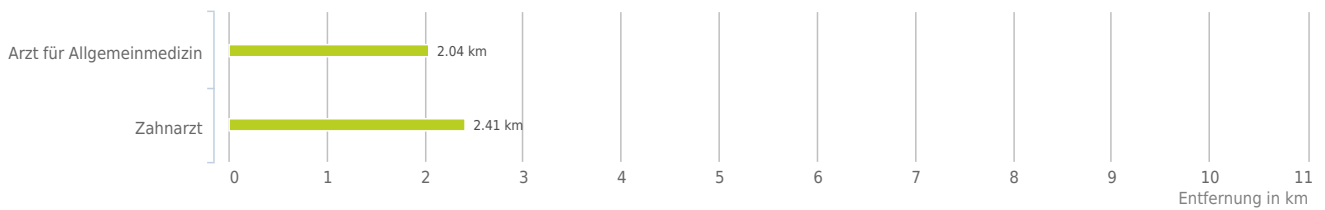
Untenstehende Kilometerangaben zeigen an wie weit die jeweils nächstgelegene Einrichtung entfernt ist (in Städten Fußweg, am Land Autodistanz).



Distanzen zu Ärzten [km]



Distanzen zu Ärzten

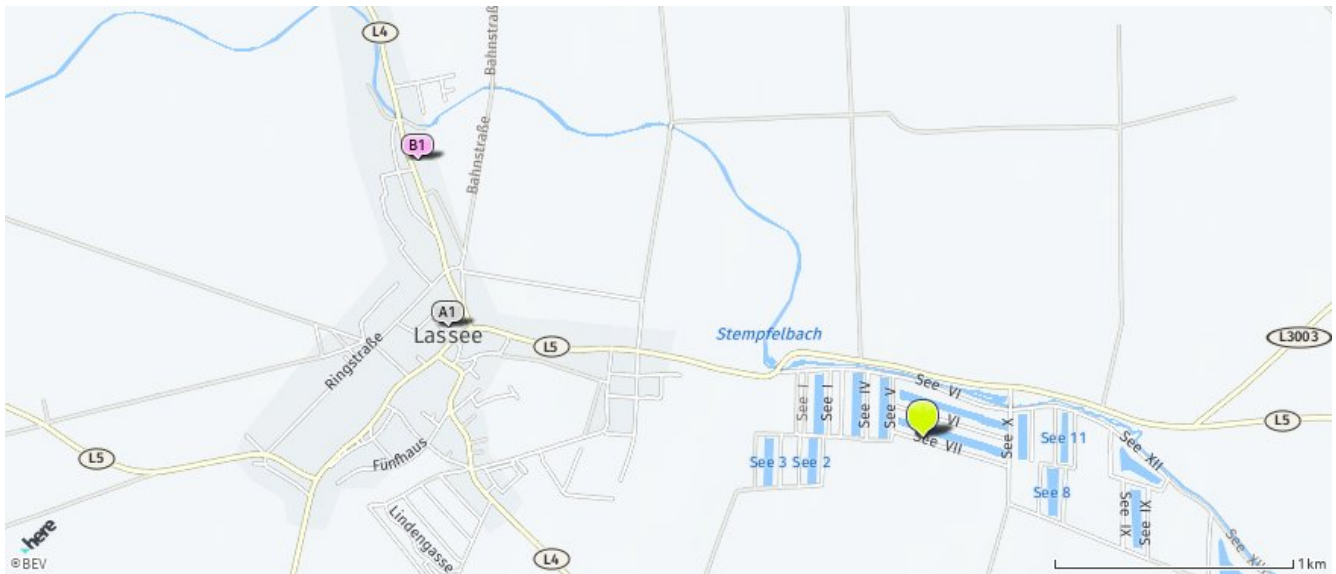


über 2 km:

- Arzt für Allgemeinmedizin: 2,0 km
- Zahnarzt: 2,4 km
- Facharzt: >5 km
- Kinderarzt: >5 km

Ärzte

Der hellgrüne Punkt markiert den Immobilienstandort, die Arztpraxen im Umkreis werden mit farblichen Pins angezeigt. Es werden pro Kategorie immer die drei nächstgelegenen Einrichtungen angezeigt und aufgelistet. Der Pin mit dem Zusatz „1“ zeigt immer die jeweilige Einrichtung mit der geringsten Entfernung zum Standort.



Arzt für Allgemeinmedizin

- A1** Dr. Werny Frank
Stift-Melk-Gasse 3
2291 Lasseesee
(2,04 km / 2,32 km)
(Luftlinie / Mit Auto)
- Bugner Dr. Praxis für Allgemeinmedi...
Haydngasse 1
2292 Engelhartstetten
(5,36 km / 9,79 km)
(Luftlinie / Mit Auto)
- Dr. Fragner Arnold
Haydngasse 1
2292 Engelhartstetten
(5,36 km / 9,79 km)
(Luftlinie / Mit Auto)

Zahnarzt

- B1** Dr. Blufstein Eugen
Bahnstraße 66
2291 Lasseesee
(2,41 km / 2,91 km)
(Luftlinie / Mit Auto)
- Dr. Majdalani Shaila Soraya
Bahnstraße 4
2294 Marchegg
(6,08 km / 10,21 km)
(Luftlinie / Mit Auto)
- MR Dr. Krizan Anna Karin
Kirchengasse 3
2284 Untersiebenbrunn
(8,61 km / 11,55 km)
(Luftlinie / Mit Auto)

Herold Business Data ©

Medizinische Versorgung und Therapie

Ergebnisinterpretation - Distanznetz

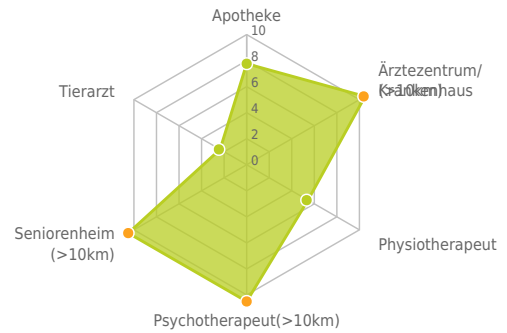
Das Distanznetz auf der rechten Seite gibt einen Überblick über die Entfernungen zur jeweils nächstgelegenen Einrichtung. Der Mittelpunkt markiert den Immobilienstandort. Je näher die Punkte beim Mittelpunkt liegen, desto geringer ist die Entfernung.

Ergebnisinterpretation - Balkendiagramm

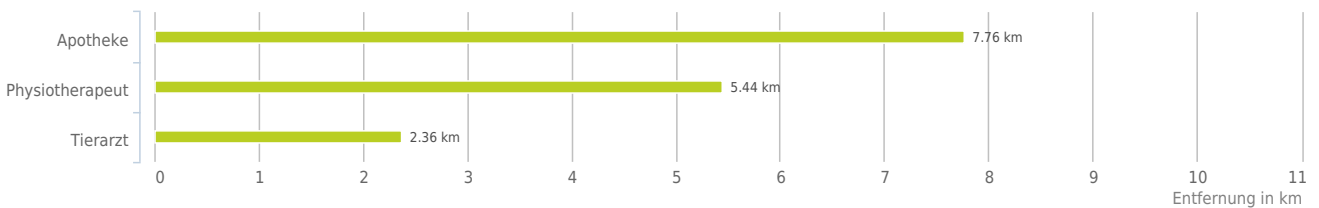
Untenstehende Kilometerangaben zeigen an wie weit die jeweils nächstgelegene Einrichtung entfernt ist (in Städten Fußweg, am Land Autodistanz).



Distanzen zu Gesundheitseinrichtungen [km]



Distanzen zu Gesundheitseinrichtungen

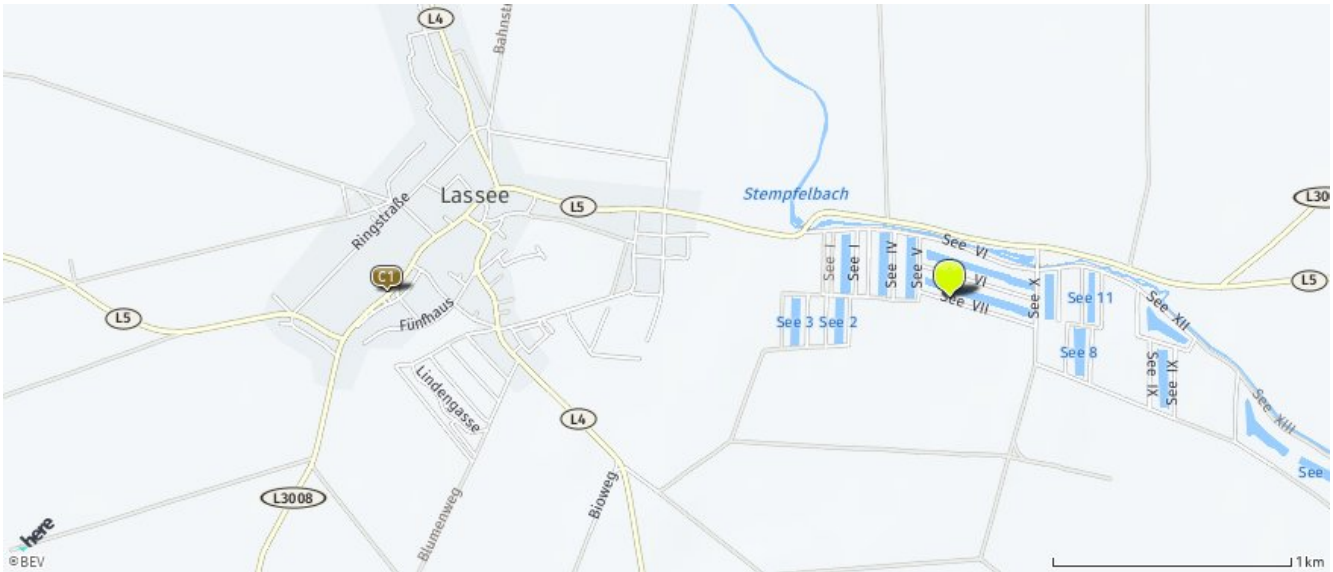


über 2 km:

- Apotheke: 7,8 km
- Ärztezentrum/Krankenhaus: >5 km
- Physiotherapeut: 5,9 km
- Psychotherapeut: >5 km
- Seniorenheim: >5 km
- Tierarzt: 2,4 km

Medizinische Versorgung und Therapie

Der hellgrüne Punkt markiert den Immobilienstandort, die Einrichtungen im Umkreis werden mit farblichen Pins angezeigt.
Es werden pro Kategorie immer die drei nächstgelegenen Einrichtungen angezeigt und aufgelistet.
Der Pin mit dem Zusatz „1“ zeigt immer die jeweilige Einrichtung mit der geringsten Entfernung zum Standort.




Apotheke

Apotheke Marchegg KG
Hauptstraße 9
2293 Marchegg
(7,76 km / 11,09 km)
(Luftline / Mit Auto)

Physiotherapeut

Frau Monika Yurttas
Florianigasse 8
2286 Haringsee
(5,88 km / 7,54 km)
(Luftline / Mit Auto)
Frau Birgit Linsbauer
Witzelsdorferstrasse 2
2292 Loimersdorf
(5,44 km / 9,44 km)
(Luftline / Mit Auto)
Frau Verena Stepan
Hauptstraße 1a
2284 Untersiebenbrunn
(8,50 km / 11,38 km)
(Luftline / Mit Auto)

Tierarzt

 Mag. Rosenberg Maria
Obere Hauptstraße 42
2291 Lasee
(2,36 km / 2,82 km)
(Luftline / Mit Auto)
Dipl-TA Dumhart Birgit
Rebenweg 9
2284 Untersiebenbrunn
(8,00 km / 10,80 km)
(Luftline / Mit Auto)
Dipl-TA Brezovsky Renate
Dorfstraße 15
2284 Untersiebenbrunn
(8,58 km / 11,46 km)
(Luftline / Mit Auto)

Herold Business Data ©

Öffentlicher Nahverkehr

Ergebnisinterpretation - Distanznetz

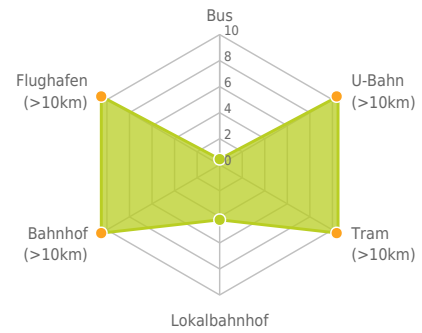
Das Distanznetz auf der rechten Seite gibt einen Überblick über die Entfernungen zur jeweils nächstgelegenen Einrichtung. Der Mittelpunkt markiert den Immobilienstandort. Je näher die Punkte beim Mittelpunkt liegen, desto geringer ist die Entfernung.

Ergebnisinterpretation - Balkendiagramm

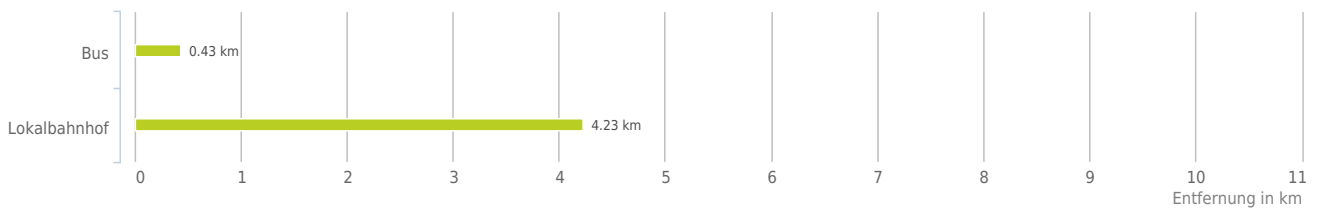
Untenstehende Kilometerangaben zeigen an wie weit die jeweils nächstgelegene Einrichtung entfernt ist (in Städten Fußweg, am Land Autodistanz).



Distanzen zum öffentlichen Verkehr [km]



Distanzen zu Einrichtungen des öffentlichen Verkehrs



bis 0,5 km:

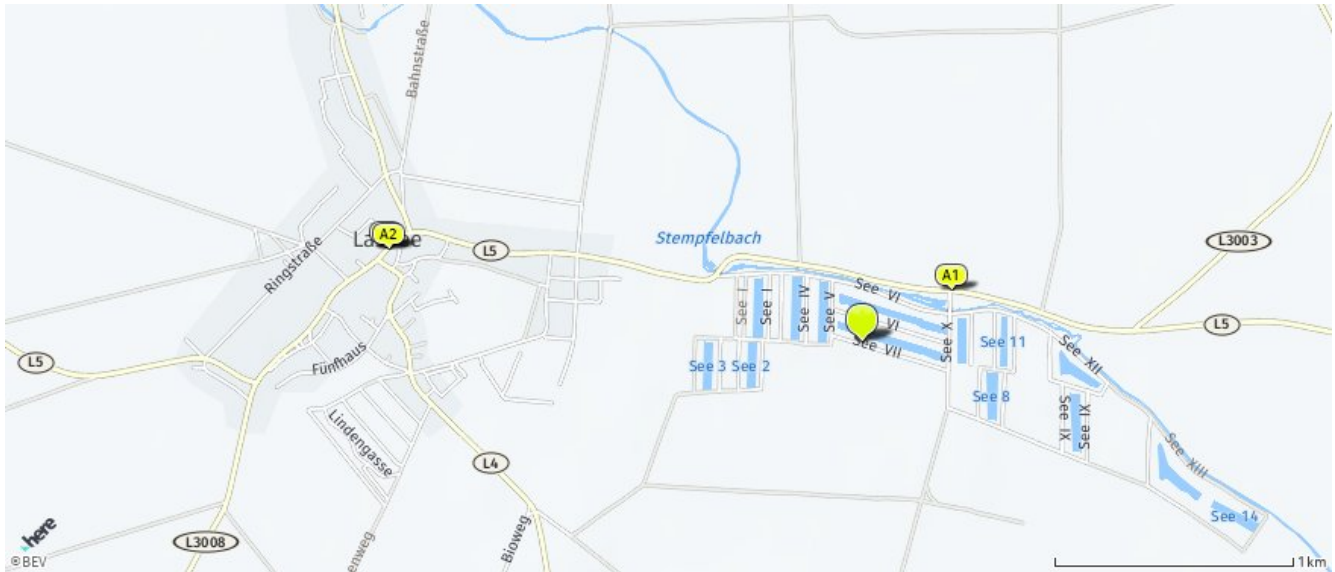
- Bus

über 2 km:

- U-Bahn: >5 km
- Straßenbahn: >5 km
- Lokalbahnhof: 4,2 km
- Bahnhof: >5 km
- Flughafen: >5 km

Öffentlicher Nahverkehr

Der hellgrüne Punkt markiert den Immobilienstandort, die Verkehrsmittel im Umkreis werden mit farblichen Pins angezeigt. Es werden pro Kategorie immer die drei nächstgelegenen Einrichtungen angezeigt und aufgelistet. Der Pin mit dem Zusatz „1“ zeigt immer die jeweilige Einrichtung mit der geringsten Entfernung zum Standort.



Bus

- A1**
(0,43 km / 0,72 km)
(Luftline / Mit Auto)
- A2** Lassee Kirche
(2,02 km / 2,29 km)
(Luftline / Mit Auto)
- A3** Lassee Kirche
(2,03 km / 2,29 km)
(Luftline / Mit Auto)

Lokalbahnhof

- Breitensee b. Marchegg
(4,23 km / 5,64 km)
(Luftline / Mit Auto)
- Schönfeld-Lassee
(4,52 km / 5,78 km)
(Luftline / Mit Auto)
- Marchegg
(5,95 km / 10,30 km)
(Luftline / Mit Auto)

Herold Business Data ©

Grünflächen und Erholungsräume

Erklärung

Grünflächen und Erholungsräume umfassen Wälder, Wiesen und Seen genauso wie innerstädtische Grünanlagen. Ländliche Gemeinden weisen in der Regel deutlich höhere Grünflächenanteile und Erholungsräume auf.

Ergebnis

Mit einem Grünflächenanteil von 92,7% bietet "Lassee" eine hohe Freizeitqualität in der Natur.



Grünflächenanteil



Grünflächenanteil

