

Lageplan zu Objekt 2003/10346



kubicok
immobilien & investments



Nahversorger (Bäckerei, Metzgerei, Supermarkt, Drogerie)

Ergebnisinterpretation - Distanznetz

Das Distanznetz auf der rechten Seite gibt einen Überblick über die Entfernungen zur jeweils nächstgelegenen Einrichtung. Der Mittelpunkt markiert den Immobilienstandort. Je näher die Punkte beim Mittelpunkt liegen, desto geringer ist die Entfernung.

Ergebnisinterpretation - Balkendiagramm

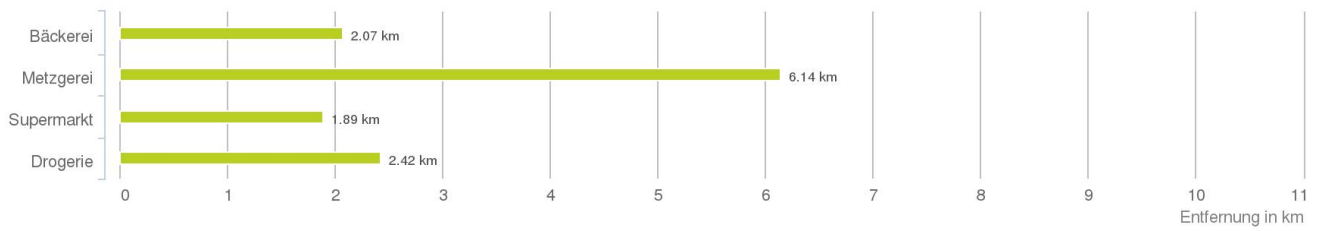
Untenstehende Kilometerangaben zeigen an wie weit der jeweils nächstgelegenen Nahversorger entfernt ist (Luftlinie).



Distanzen zu Nahversorgern [km]



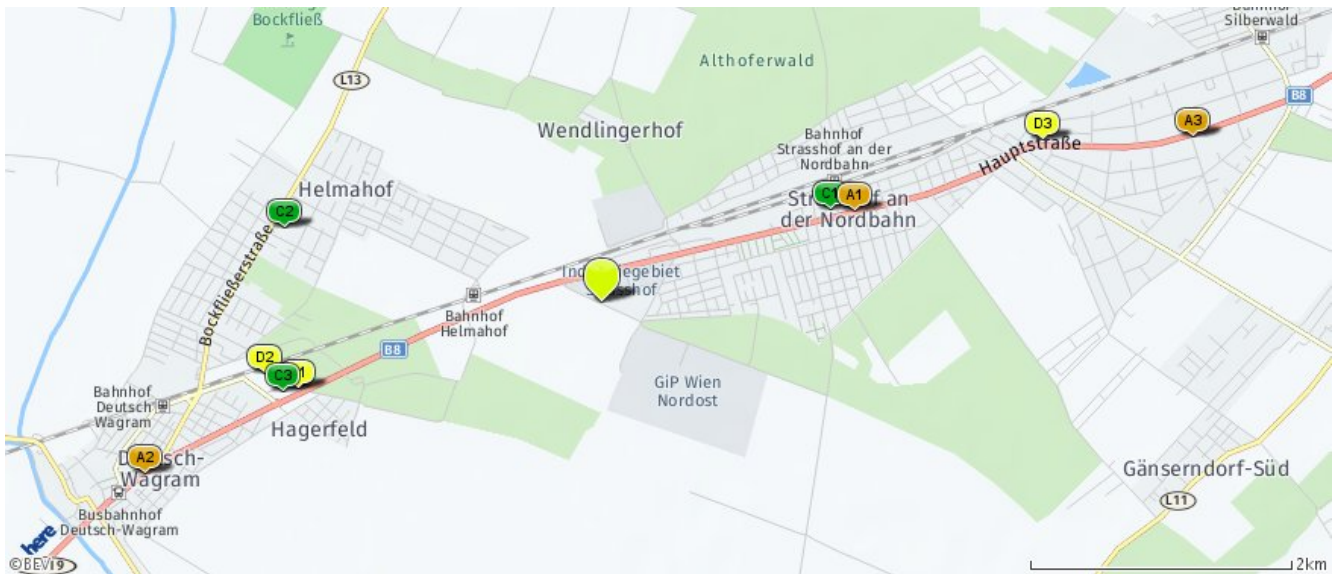
Distanzen zu den Nahversorgungseinrichtungen



© LAGEPROFI

Nahversorger (Bäckerei, Metzgerei, Supermarkt, Drogerie)

Der hellgrüne Punkt markiert den Immobilienstandort, die Nahversorger im Umkreis werden mit farblichen Pins angezeigt. Es werden pro Kategorie immer die drei nächstgelegenen Einrichtungen angezeigt und aufgelistet. Der Pin mit dem Zusatz „1“ zeigt immer die jeweilige Einrichtung mit der geringsten Entfernung zum Standort.



Bäckerei

- 📍 **A1** Geier. Die Bäckerei GmbH
Hauptstraße 207
2231 Strasshof an der Nordbahn
(2,07 km)
- 📍 **A2** Geier. Die Bäckerei GmbH
Hauptstraße 12
2232 Deutsch-Wagram
(3,74 km)
- 📍 **A3** Geier. Die Bäckerei GmbH
Schubert-Gasse 1
2231 Strasshof an der Nordbahn
(4,72 km)

Metzgerei

- Meszaros Friedrich
Hauptstraße 87
2212 Großengersdorf
(6,14 km)
- Müllebnner Alois
Hauptplatz 24
2211 Püllichsdorf
(7,98 km)
- Strotzenberger Karl
Schönkirchnerstraße 20
2241 Schönkirchen-Reyersdorf
(8,84 km)

Supermarkt

- 📍 **B1** Billa
Hauptstraße 191-193
2231 Strasshof an der Nordbahn
(1,89 km)
- 📍 **B2** Spar Supermarkt
Bockfließersstrasse 146
2232 Deutsch Wagram
(2,50 km)
- 📍 **B3** Hofer
Doktor Leopold Figl-Gasse 4
2232 Deutsch-Wagram
(2,54 km)

Drogerie

- 📍 **D1** dm Markt
Dr. Leopold Figl-Gasse 8
2232 Deutsch-Wagram
(2,42 km)
- 📍 **D2** Bipa
Dr.-Leopold-Figl-Gasse 3
2232 Deutsch-Wagram
(2,65 km)
- 📍 **D3** Bipa
Hauptstraße 315-325
2231 Strasshof an der Nordbahn
(3,62 km)

Herold Business Data ©

Nahversorger (Banken, Post, Tankstellen, Trafiken)

Ergebnisinterpretation - Distanznetz

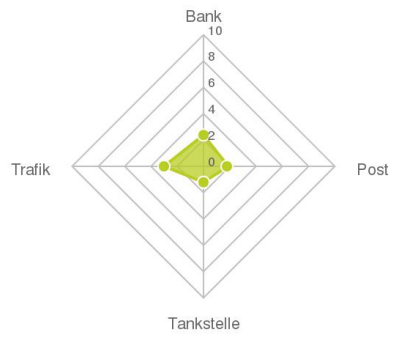
Das Distanznetz auf der rechten Seite gibt einen Überblick über die Entfernungen zur jeweils nächstgelegenen Einrichtung. Der Mittelpunkt markiert den Immobilienstandort. Je näher die Punkte beim Mittelpunkt liegen, desto geringer ist die Entfernung.

Ergebnisinterpretation - Balkendiagramm

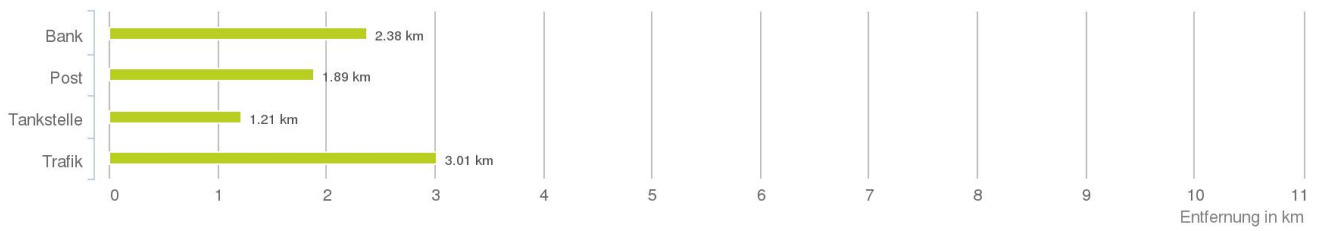
Untenstehende Kilometerangaben zeigen an wie weit der jeweils nächstgelegenen Nahversorger entfernt ist (Luftlinie).



Distanzen zu Nahversorgern [km]



Distanzen zu den Nahversorgungseinrichtungen



© LAGEPROFI

Nahversorger (Banken, Post, Tankstellen, Trafiken)

Der hellgrüne Punkt markiert den Immobilienstandort, die Nahversorger im Umkreis werden mit farblichen Pins angezeigt.
Es werden pro Kategorie immer die drei nächstgelegenen Einrichtungen angezeigt und aufgelistet.
Der Pin mit dem Zusatz „1“ zeigt immer die jeweilige Einrichtung mit der geringsten Entfernung zum Standort.



Bank

- A1 Volksbank
Hauptstraße 229
2231 Strasshof an der Nordbahn
(2,38 km)
- A2 Raiffeisen
Hauptstraße 206
2231 Strasshof an der Nordbahn
(2,70 km)
- A3 BAWAG
Nelkengasse 1
2232 Deutsch-Wagram
(3,11 km)

Post

- B1 Postfiliale/Bawag PSK
Bahnhofplatz 2
2231 Strasshof an der Nordbahn
(1,89 km)
- B2 Postfiliale/Bawag PSK
Nelkengasse 1
2232 Deutsch-Wagram
(3,11 km)
- Postpartner Nah&Frisch
Altes Dorf 69
2282 Markgrafneusiedl
(5,33 km)

Tankstelle

- C1 OMV Tankstelle
Hauptstraße 119
2231 Strasshof
(1,21 km)
- C2 Eni Tankstelle
Hauptstrasse 166
2231 Straßhof
(2,04 km)
- C3 Jet Tankstelle
Eduard-Scharschon-Str. 1
2232 Deutsch-Wagram
(2,56 km)

Trafik

- D1 Trafik
Gänserndorfer Straße 37
2232 Deutsch-Wagram
(3,01 km)
- D2 Trafik
Bockfliesserstr. 30
2232 Deutsch-Wagram
(3,35 km)
- D3 Trafik
Hauptstr. 29
2232 Deutsch-Wagram
(3,85 km)

Herold Business Data ©

Gastronomie und Ausgehen

Ergebnisinterpretation - Distanznetz

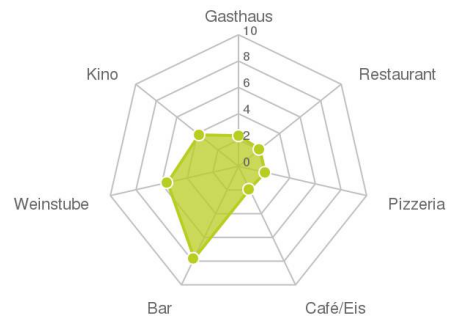
Das Distanznetz auf der rechten Seite gibt einen Überblick über die Entfernungen zur jeweils nächstgelegenen Einrichtung. Der Mittelpunkt markiert den Immobilienstandort. Je näher die Punkte beim Mittelpunkt liegen, desto geringer ist die Entfernung.

Ergebnisinterpretation - Balkendiagramm

Untenstehende Kilometerangaben zeigen an wie weit die jeweils nächstgelegene Einrichtung entfernt ist (Luftlinie).



Distanzen zu Ausgeheinrichtungen [km]



Distanzen zu den Ausgeheinrichtungen



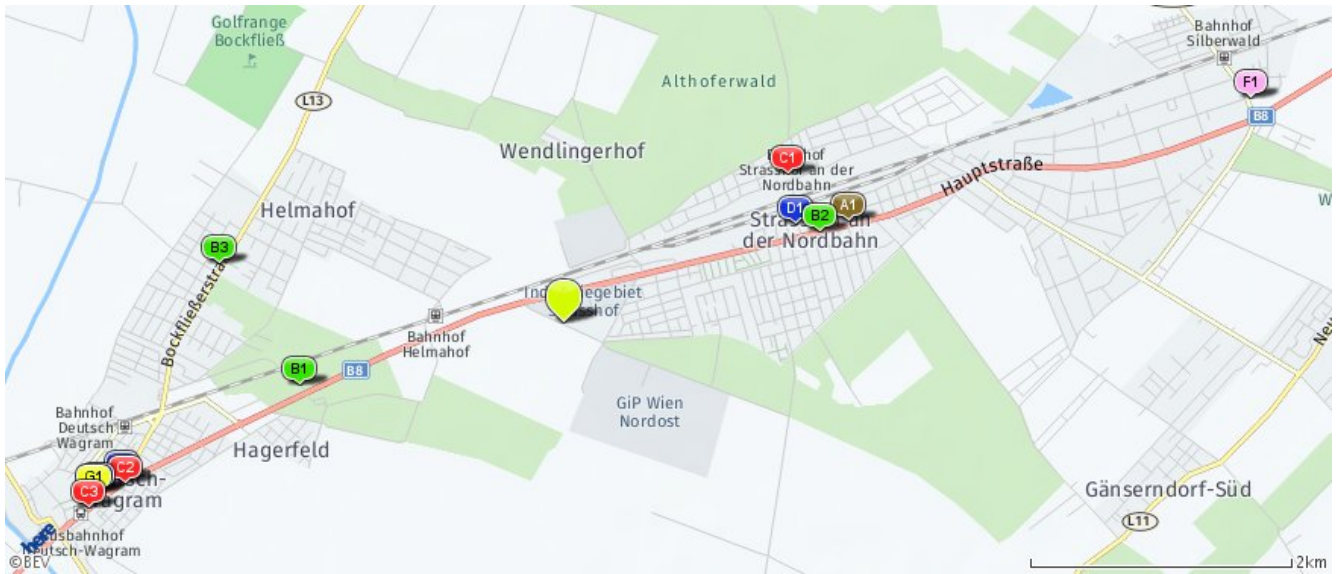
© LAGEPROFI

Gastronomie und Ausgehen

Der hellgrüne Punkt markiert den Immobilienstandort, die Einrichtungen im Umkreis werden mit farblichen Pins angezeigt.

Es werden pro Kategorie immer die drei nächstgelegenen Einrichtungen angezeigt und aufgelistet.

Der Pin mit dem Zusatz „1“ zeigt immer die jeweilige Einrichtung mit der geringsten Entfernung zum Standort.



Gasthaus

A1 Gasthof Steirische Bierinsel
Dr. Viktor Adler-Gasse 2
2231 Strasshof an der Nordbahn
(2,33 km)

Gasthaus Krizan
Parbasdorf 22
2232 Parbasdorf
(3,63 km)

Pokorny-Zillinger Anita
Hauptstraße 6
2213 Bockfließ
(5,69 km)

Restaurant

B1 Grill Ranch
Angerner Bundesstraße 1024
2232 Deutsch-Wagram
(2,08 km)

B2 Landgasthof Föhrenhof
Hauptstraße 209
2231 Strasshof an der Nordbahn
(2,09 km)

B3 China-Restaurant Peking
Ente
Bockfließstraße 129
2232 Deutsch-Wagram
(2,69 km)

Pizza/Snack

C1 Pizzeria Domani
Dr. Lueger-Platz 2
2231 Strasshof an der Nordbahn
(2,08 km)

C2 Pizzeria Paradies
Gänserndorferstraße 6
2232 Deutsch-Wagram
(3,59 km)

C3 Pizza Al Forno
Hauptstraße 30
2232 Deutsch-Wagram
(3,91 km)

Café/Eis

D1 Linda Kronsteiner Cafe
Relax
Raimund-Gasse 11
2231 Strasshof an der Nordbahn
(1,94 km)

D2 CAFE BABSI
Bockfließstraße 1
2232 Deutsch-Wagram
(3,59 km)

D3 Zum kleinen Stadtkaffee
Friedhofallee 1a
2232 Deutsch-Wagram
(3,79 km)

Bar/Lokal

B8 Dance Club
Hofstetten 7
2230 Gänserndorf
(7,77 km)

Der K.U.L.T. - Das Lokal
Rathausplatz 7
2230 Gänserndorf
(8,62 km)

HUQQA Lounge
Bahnstraße 73
2230 Gänserndorf
(9,31 km)

Weinlokal

F1 Strasshofer Weinkrug
Christian Trapl
Bahngasse 18
2231 Strasshof an der Nordbahn
(5,54 km)

Wittmann Christian
Hauptstraße 109
2213 Bockfließ
(5,57 km)

Falk Weingut
Engersdorferstraße 19
2213 Bockfließ
(5,64 km)

Kino

G1 Kino Deutsch Wagram
(Filmtheater Av...
Friedhof-Allee 5
2232 Deutsch Wagram
(3,84 km)

Herold Business Data ©

Ausbildung und Kinderbetreuung

Ergebnisinterpretation - Distanznetz

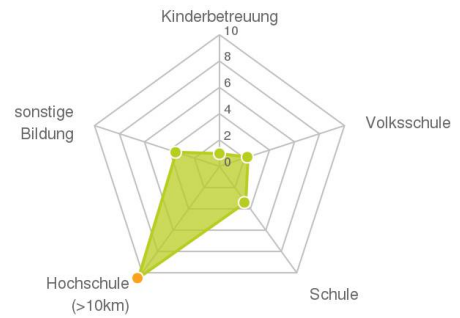
Das Distanznetz auf der rechten Seite gibt einen Überblick über die Entfernungen zur jeweils nächstgelegenen Einrichtung. Der Mittelpunkt markiert den Immobilienstandort. Je näher die Punkte beim Mittelpunkt liegen, desto geringer ist die Entfernung.

Ergebnisinterpretation - Balkendiagramm


Untenstehende Kilometerangaben zeigen an wie weit die jeweils nächstgelegene Einrichtung entfernt ist (Luftlinie).



Distanzen zu Bildungseinrichtungen [km]



Distanzen zu den Bildungseinrichtungen



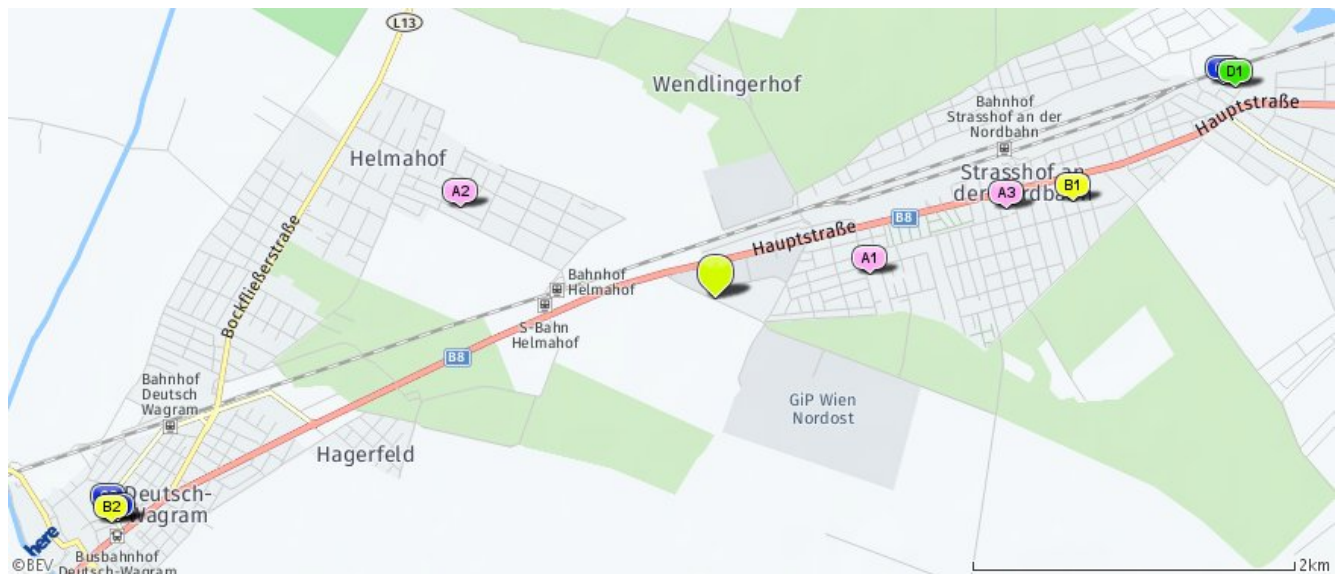
© LAGEPROFI

Ausbildung und Kinderbetreuung

Der hellgrüne Punkt markiert den Immobilienstandort, die Bildungs- oder Kinderbetreuungseinrichtungen im Umkreis werden mit farblichen Pins angezeigt.

Es werden pro Kategorie immer die drei nächstgelegenen Einrichtungen angezeigt und aufgelistet.

Der Pin mit dem Zusatz „1“ zeigt immer die jeweilige Einrichtung mit der geringsten Entfernung zum Standort.



Kinderbetreuung

- 📍 **A1** NÖ Landeskindergarten
Hanusch-Gasse 19
2231 Strasshof an der Nordbahn
(0,97 km)
- 📍 **A2** Tagesmutter Gerti
Girardigasse 29
2232 Deutsch-Wagram
(1,67 km)
- 📍 **A3** NÖ Landeskindergarten mit
heilpädagog...
Neusiedler-Straße 3-5
2231 Strasshof an der Nordbahn
(1,88 km)

Volksschule

- 📍 **B1** Volksschule
Schulstraße 19
2231 Strasshof an der Nordbahn
(2,29 km)
- 📍 **B2** Volksschule
Friedhofallee 11
2232 Deutsch Wagram
(3,98 km)
- Volksschule
Bischof Mayerplatz 1
2282 Markgrafneusiedl
(4,98 km)

Schule

- 📍 **C1** Neue Mittelschule
Schönkirchnerstraße 5
2231 Strasshof
(3,40 km)
- 📍 **C2** Bundesrealgymnasium
Schulallee 4
2232 Deutsch-Wagram
(3,94 km)
- 📍 **C3** Neue Mittelschule
Friedhofallee 8
2232 Deutsch Wagram
(3,98 km)

sonstige Bildung

- 📍 **D1** Volkshochschule d
Marktgemeinde Str...
Schönkirchner-Straße 3
2231 Strasshof an der Nordbahn
(3,46 km)
- Bibliothek / VHS -
Wolkersdorf
Hauptstraße 30
2120 Wolkersdorf im Weinviertel
(9,09 km)

Herold Business Data ©

Kunst und Kultur

Ergebnisinterpretation - Distanznetz

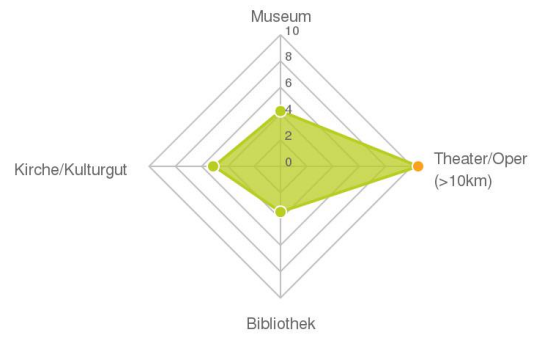
Das Distanznetz auf der rechten Seite gibt einen Überblick über die Entfernungen zur jeweils nächstgelegenen Einrichtung. Der Mittelpunkt markiert den Immobilienstandort. Je näher die Punkte beim Mittelpunkt liegen, desto geringer ist die Entfernung.

Ergebnisinterpretation - Balkendiagramm

Untenstehende Kilometerangaben zeigen an wie weit die jeweils nächstgelegene Einrichtung entfernt ist (Luftlinie).



Distanzen zu Kultureinrichtungen [km]



Distanzen zu den Kultureinrichtungen



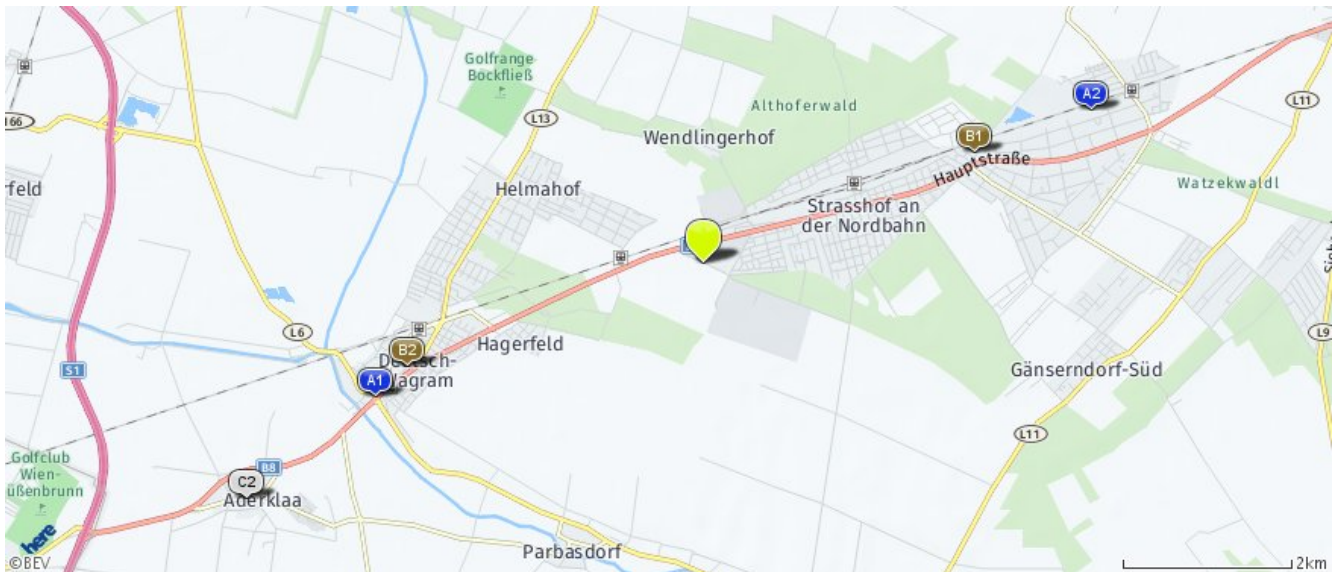
© LAGEPROFI

Kunst und Kultur

Der hellgrüne Punkt markiert den Immobilienstandort, die Kunst- und Kultureinrichtungen im Umkreis werden mit farblichen Pins angezeigt.

Es werden pro Kategorie immer die drei nächstgelegenen Einrichtungen angezeigt und aufgelistet.

Der Pin mit dem Zusatz „1“ zeigt immer die jeweilige Einrichtung mit der geringsten Entfernung zum Standort.



Museum

- A1** Heimatmuseum der Stadtgemeinde
Erzherzog Carl-Straße 1
2232 Deutsch-Wagram
(4,20 km)
- A2** Eisenbahnmuseum Strasshof
Siller-Straße 123
2231 Strasshof an der Nordbahn
(4,93 km)

Bibliothek

- B1** Gemeindebücherei Strasshof an der N...
Schönkirchner Str. 3
2231 Strasshof an der Nordbahn
(3,47 km)
- B2** Bücherei und Spielothek Deutsch-Wag...
Marktplatz 1
2232 Deutsch-Wagram
(3,72 km)
- Bücherei Markgrafneusiedl
Bischof Mayer Platz 1
2282 Markgrafneusiedl
(4,98 km)

Kirche/Kulturgut

- Pfarrkirche Markgrafneusiedl
(5,05 km)
- C2** Filialkirche Aderklaa
(6,09 km)
- Neu-Eßling
Katholische Kirche
(8,88 km)

Herold Business Data ©

Sport, Freizeit und Skigebiete

Ergebnisinterpretation - Distanznetz

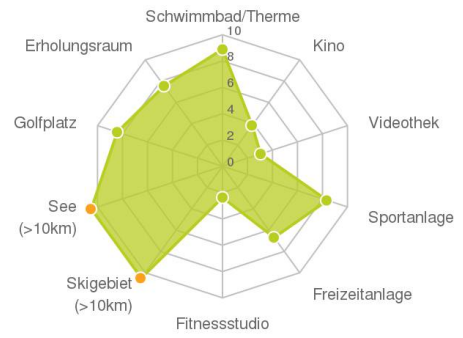
Das Distanznetz auf der rechten Seite gibt einen Überblick über die Entfernungen zur jeweils nächstgelegenen Einrichtung. Der Mittelpunkt markiert den Immobilienstandort. Je näher die Punkte beim Mittelpunkt liegen, desto geringer ist die Entfernung.

Ergebnisinterpretation - Balkendiagramm

Untenstehende Kilometerangaben zeigen an wie weit die jeweils nächstgelegene Einrichtung entfernt ist (Luftlinie).



Distanzen zu Freizeiteinrichtungen [km]



Distanzen zu den Freizeiteinrichtungen



Sport, Freizeit und Skigebiete

Der hellgrüne Punkt markiert den Immobilienstandort, die Sport- und Freizeiteinrichtungen im Umkreis werden mit farblichen Pins angezeigt.

Es werden pro Kategorie immer die drei nächstgelegenen Einrichtungen angezeigt und aufgelistet.

Der Pin mit dem Zusatz „1“ zeigt immer die jeweilige Einrichtung mit der geringsten Entfernung zum Standort.



Schwimmbad/Therme

Hallenbad -Freibad
Gänserndorf
Bahnstraße 5
2230 Gänserndorf
(8,89 km)

Badeteich Süßenbrunn
(9,85 km)

Kino

B1 Kino Deutsch Wagram
(Filmtheater Av...
Friedhof-Allee 5
2232 Deutsch Wagram
(3,84 km)

Videothek

C1 Video Jack
Hauptstraße 282
2231 Strasshof an der Nordbahn
(3,05 km)

Sportanlage

Golfanlage,
Pool
22., Weingartenallee 22
(8,39 km)

Fitnesscenter (Badminton,
Squash, T...
22., Weingartenallee 22
(8,52 km)

Stadthalle Gänserndorf
Hans-Kudlich-Gasse 28
2230 Gänserndorf
(8,64 km)

Freizeitanlage

Feuchtbiotope Feuchtbiotop
Obersieb...
Obersiebenbrunn
(6,69 km)

Erlebnispark Gänserndorf
Siebenbrunner Straße 55
2230 Gänserndorf
(7,73 km)

Fischen Fischrevier
Marchfeldkanal
Gerasdorf bei Wien
(9,80 km)

Fitnessstudio

F1 Fitnessstudio
Hauptstraße 184
2231 Strasshof an der Nordbahn
(2,37 km)

F2 Fitnessstudio
Hauptstraße 35
2232 Deutsch-Wagram
(3,90 km)

F3 Fitnessstudio
Lassalle-Straße 71
2231 Strasshof an der Nordbahn
(4,29 km)

Golfplatz

Golf Danube
Aderkaa
(8,42 km)

Erholungsraum

Sulzgraben
(7,55 km)

Schlosspark Obersiebenbrunn
(8,21 km)

Ärzte

Ergebnisinterpretation - Distanznetz

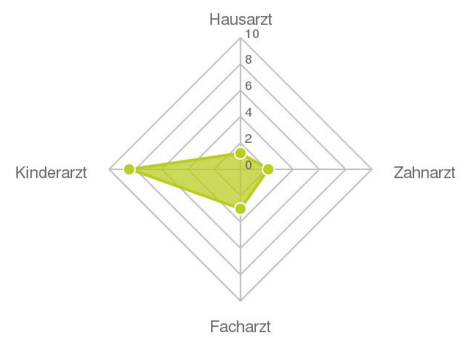
Das Distanznetz auf der rechten Seite gibt einen Überblick über die Entfernungen zur jeweils nächstgelegenen Einrichtung. Der Mittelpunkt markiert den Immobilienstandort. Je näher die Punkte beim Mittelpunkt liegen, desto geringer ist die Entfernung.

Ergebnisinterpretation - Balkendiagramm

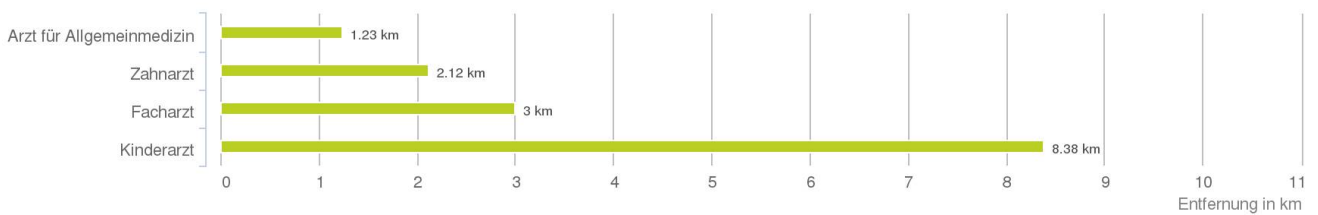
Untenstehende Kilometerangaben zeigen an wie weit die jeweils nächstgelegene Einrichtung entfernt ist (Luftlinie).



Distanzen zu Ärzten [km]



Distanzen zu Ärzten



© LAGEPROFI




Ärzte

Der hellgrüne Punkt markiert den Immobilienstandort, die Arztpraxen im Umkreis werden mit farblichen Pins angezeigt.
Es werden pro Kategorie immer die drei nächstgelegenen Einrichtungen angezeigt und aufgelistet.
Der Pin mit dem Zusatz „1“ zeigt immer die jeweilige Einrichtung mit der geringsten Entfernung zum Standort.






Arzt für


Allgemeinmedizin

-  **Dr. Heidemarie Smoliner**
Adalbert Stifter-Gasse 11
2232 Deutsch-Wagram
(1,23 km)
-  **Dr. Johann Cserko**
Arbeiterheimstraße 3
2231 Strasshof an der Nordbahn
(2,06 km)
-  **Dr. Ute Kren**
Hauptstraße 180
2231 Strasshof an der Nordbahn
(2,30 km)

Zahnarzt

-  **Dr. Thomas Schiske**
Bahnhofplatz 3
2231 Strasshof an der Nordbahn
(2,12 km)
-  **Dr. Adrian Busoi**
Bahnhofstraße 8
2231 Strasshof an der Nordbahn
(2,39 km)
-  **Dr. Ursula**
List-Langfelder
Dr. Leopold Figl-Gasse 1
2232 Deutsch-Wagram
(2,74 km)

Facharzt

-  **Dr. Michael Cevla**
Eichengasse 3
2232 Deutsch-Wagram
(3,00 km)
- Dr. Raymond Avanesian**
Hauptstraße 2
2230 Gänserndorf
(8,80 km)
- Dr. Heinrich Pink**
Hans-Kudlich-Gasse 11
2230 Gänserndorf
(8,80 km)

Kinderarzt

- Dr. Gabriele Eineder**
Sondenstraße 6
2230 Gänserndorf
(8,38 km)

Herold Business Data ©

Medizinische Versorgung und Therapie

Ergebnisinterpretation - Distanznetz

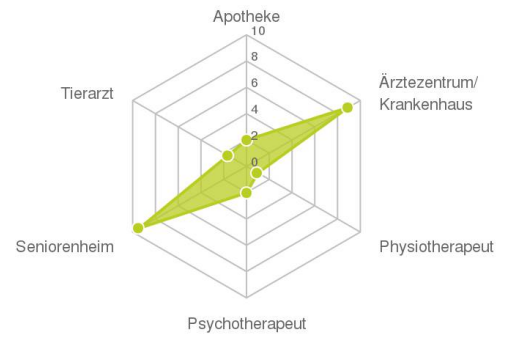
Das Distanznetz auf der rechten Seite gibt einen Überblick über die Entfernungen zur jeweils nächstgelegenen Einrichtung. Der Mittelpunkt markiert den Immobilienstandort. Je näher die Punkte beim Mittelpunkt liegen, desto geringer ist die Entfernung.

Ergebnisinterpretation - Balkendiagramm

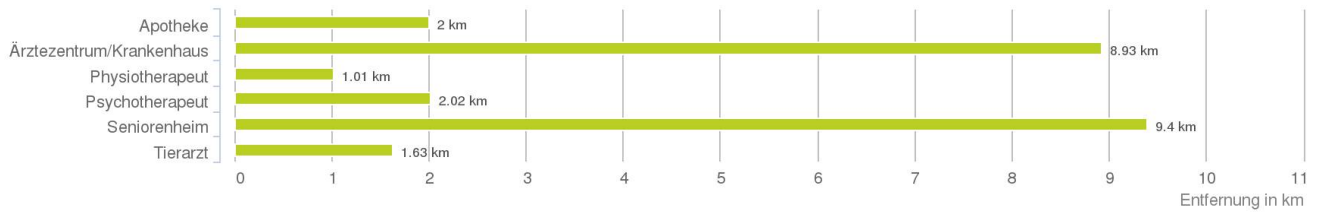
Untenstehende Kilometerangaben zeigen an wie weit die jeweils nächstgelegene Einrichtung entfernt ist (Luftlinie).



Distanzen zu Gesundheitseinrichtungen [km]



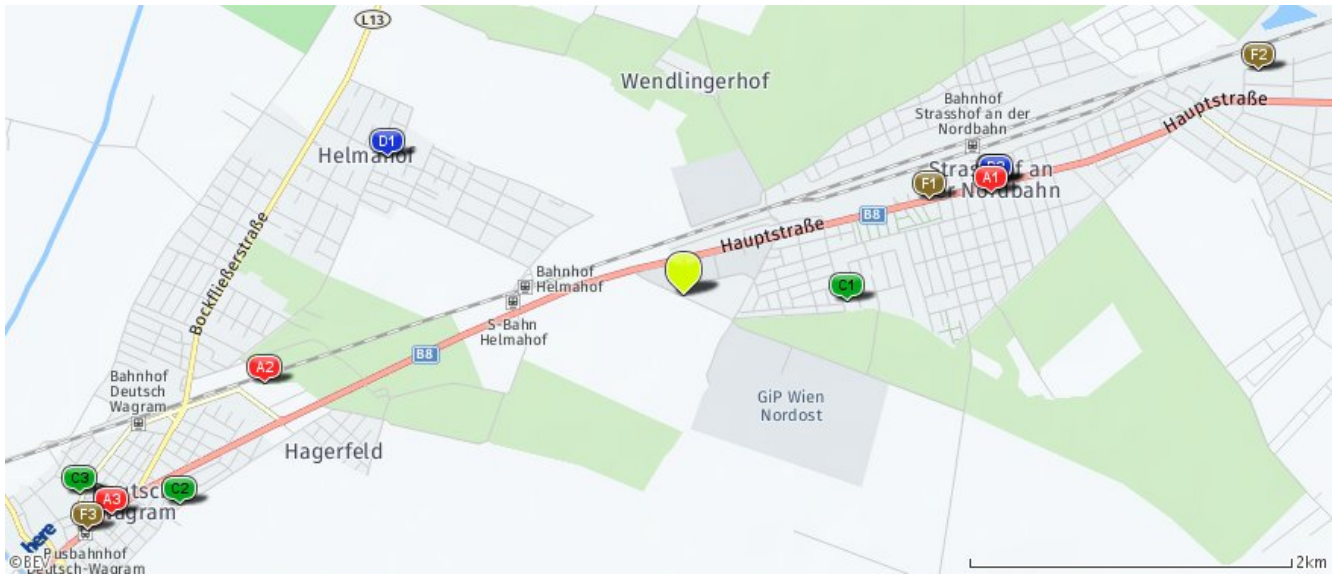
Distanzen zu Gesundheitseinrichtungen



© LAGEPROFI

Medizinische Versorgung und Therapie

Der hellgrüne Punkt markiert den Immobilienstandort, die Einrichtungen im Umkreis werden mit farblichen Pins angezeigt.
 Es werden pro Kategorie immer die drei nächstgelegenen Einrichtungen angezeigt und aufgelistet.
 Der Pin mit dem Zusatz „1“ zeigt immer die jeweilige Einrichtung mit der geringsten Entfernung zum Standort.



- | | | | |
|---|---|--|--|
| <p>Apotheke</p> <ul style="list-style-type: none"> A1 Apotheke "Straßhof"
Arbeiterheimstraße 2
2231 Strasshof
(2,00 km) A2 Marchfeldapotheke
Dr. Leopold Figl-Gasse 3
2232 Deutsch-Wagram
(2,65 km) A3 Engel-Apotheke
Hauptstraße 21
2232 Deutsch-Wagram
(3,79 km) | <p>Ärztzentrum/Krankenhaus</p> <ul style="list-style-type: none"> Therapie Alternative
Gänserndorf
Bahnstraße 11-13
2230 Gänserndorf
(8,93 km) Institut für
Computertomographie un...
Schubertstraße 69
2230 Gänserndorf
(9,06 km) Medizinisches Zentrum
Gänserndorf
Barbaraheimstraße 18
2230 Gänserndorf
(9,56 km) | <p>Physiotherapeut</p> <ul style="list-style-type: none"> P1 Suk Sandra
Hanusch-Gasse 21
2231 Strasshof an der Nordbahn
(1,01 km) P2 Seidl Gabriela
Frimbergergasse 2a
2232 Deutsch-Wagram
(3,37 km) P3 Hamblin-Fröhlich Edith
Bahnhofstraße 1/ Jürgen Melzer
Gasse 2
2232 Deutsch-Wagram
(3,93 km) | <p>Psychotherapeut</p> <ul style="list-style-type: none"> B1 Mag. Dr. rer.nat. Doris
MOSER
Eduard Bauernfeldgasse
2232 Deutsch Wagram
(2,02 km) B2 Angela BARTL
Anton-Lendler-Gasse
2231 Strasshof an der Nordbahn
(2,04 km) B3 Dr.med. Peter HEKEL
Arbeiterheimstrasse
2231 Strasshof an der Nordbahn
(2,05 km) |
| <p>Seniorenheim</p> <ul style="list-style-type: none"> Betreutes Wohnen in der
Barbaraheim...
Barbaraheimstraße 10
2230 Gänserndorf
(9,40 km) Landespflegeheim
Gänserndorf Barbar...
Wiesengasse 17
2230 Gänserndorf
(9,55 km) | <p>Tierarzt</p> <ul style="list-style-type: none"> F1 Frischengruber Andrea,
Dipl.-TA
Hauptstraße 433
2231 Strasshof an der Nordbahn
(1,63 km) F2 Schmidt Thomas, Dipl.-TA
Siller-Straße 14
2231 Strasshof an der Nordbahn
(3,81 km) F3 Zohar Josef, Dipl.-TA Dr.
Hauptstraße 45
2232 Deutsch-Wagram
(3,96 km) | | |

Herold Business Data ©

Öffentlicher Nahverkehr

Ergebnisinterpretation - Distanznetz

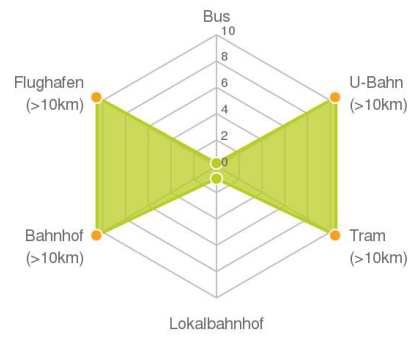
Das Distanznetz auf der rechten Seite gibt einen Überblick über die Entfernungen zur jeweils nächstgelegenen Einrichtung. Der Mittelpunkt markiert den Immobilienstandort. Je näher die Punkte beim Mittelpunkt liegen, desto geringer ist die Entfernung.

Ergebnisinterpretation - Balkendiagramm

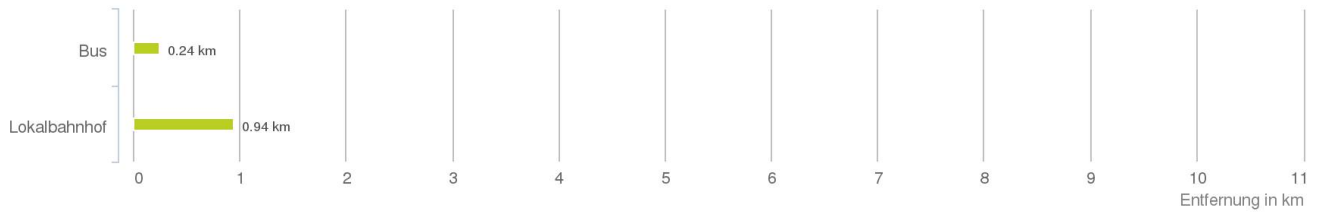
Untenstehende Kilometerangaben zeigen an wie weit die jeweils nächstgelegene Einrichtung entfernt ist (Luftlinie).



Distanzen zum öffentlichen Verkehr [km]



Distanzen zu Einrichtungen des öffentlichen Verkehrs



www.openstreetmap.org/copyright
© LAGEPROFI

Öffentlicher Nahverkehr

Der hellgrüne Punkt markiert den Immobilienstandort, die Verkehrsmittel im Umkreis werden mit farblichen Pins angezeigt. Es werden pro Kategorie immer die drei nächstgelegenen Einrichtungen angezeigt und aufgelistet. Der Pin mit dem Zusatz „1“ zeigt immer die jeweilige Einrichtung mit der geringsten Entfernung zum Standort.



Bus

- A1** Bushaltestelle (0,24 km)
- A2** Bushaltestelle (0,30 km)
- A3** Bushaltestelle (0,54 km)

Lokalbahnhof

- B1** Helmahof S1 (0,94 km)
- B2** Strasshof (1,99 km)
- B3** Deutsch Wagram (3,54 km)

Herold Business Data ©

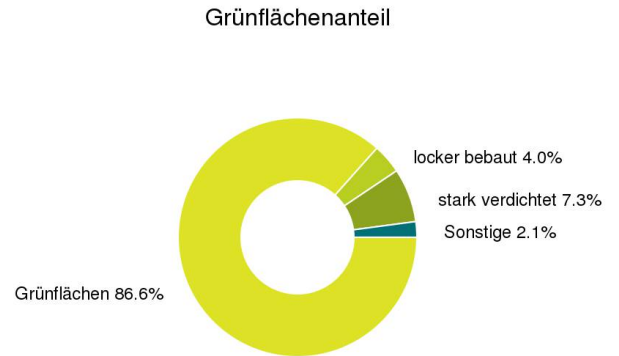
Grünflächen und Erholungsräume

Erklärung

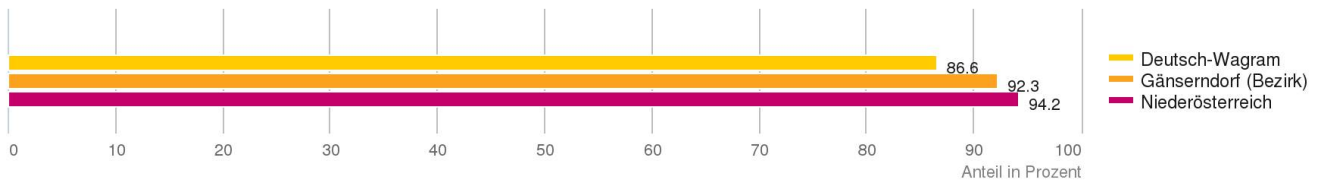
Grünflächen und Erholungsräume umfassen Wälder, Wiesen und Seen genauso wie innerstädtische Grünanlagen. Ländliche Gemeinden weisen in der Regel deutlich höhere Grünflächenanteile und Erholungsräume auf.

Ergebnis

Mit einem Grünflächenanteil von 86,6% bietet "Deutsch-Wagram" eine hohe Freizeitqualität in der Natur.



Grünflächenanteil



© LAGEPROFI

