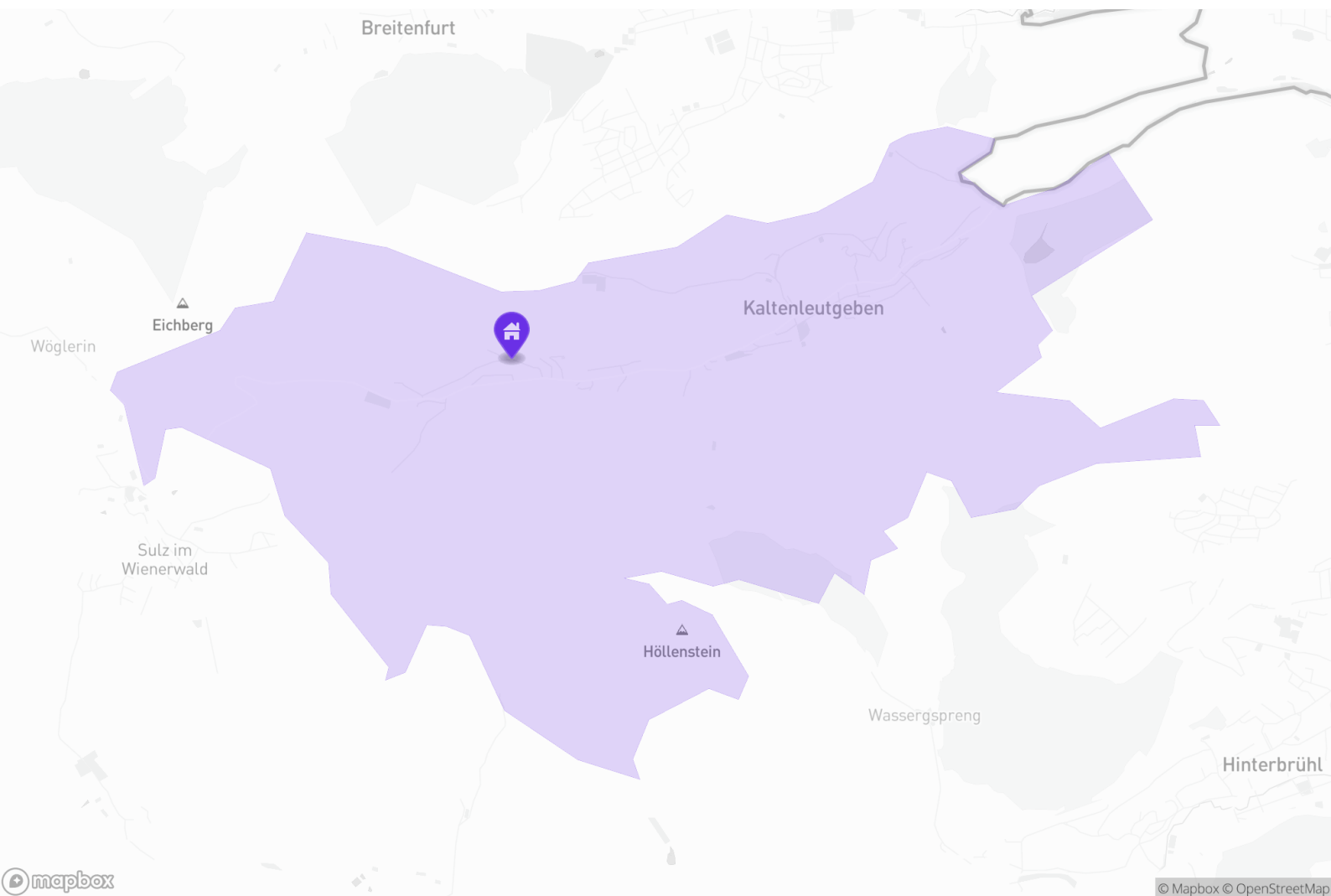
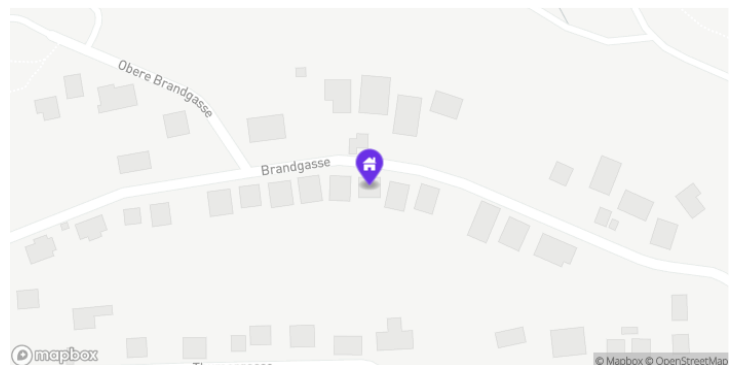


Brandgasse 21 2391 Kaltenleutgeben



N ● Kaltenleutgeben



📅 9.7.2024

🕒 08:23

citywalx

Citywalx GmbH
Hegelgasse 19/11, 1010 Wien
Österreich

UID-Nummer
ATU 76334307

Firmenbuchnummer
FN 545073 d (Handelsgericht Wien)

Kontakt
office@citywalx.net

Quellen und Hinweise
<https://app.citywalx.net/sources-and-legal>

01 Ausgewählte POIs \ Nachbarschaft



● Mobilität ● Erholung und Freizeit ● Dienstleistungen ● Gastronomie ● Einkaufen

	Kategorie	Entfernung (Luftlinie)
A - Kaltenleutgeben Thumergasse	ÖPNV	173 m
B - Kaltenleutgeben Thumergasse	ÖPNV	245 m
C - Picknickplatz	Parks & Öffentliche Freiräume	694 m
D - Briefkasten	Post	752 m
E - Gasthof Schneider	Restaurants	1.833 m
F - Zum Kaiserziegel	Restaurants	1.915 m
G - Raiffeisenbank Kaltenleutgeben	Bank	3.197 m
H - Billa	Supermärkte	3.231 m
I - Billa	Supermärkte	3.809 m
J - BIPA	Drogeriemarkt	10.500 m

02 Alle POIs \ Mobilität



10min

37 ÖPNV	36 Parken	1 Ladestationen
-------------------	---------------------	---------------------------

ÖPNV (zwei Nächstgelegene)

	Linien	Entfernung (Luftlinie)
Kaltenleutgeben Thumergasse	255	173 m
Kaltenleutgeben Thumergasse	259, 249, 255	245 m

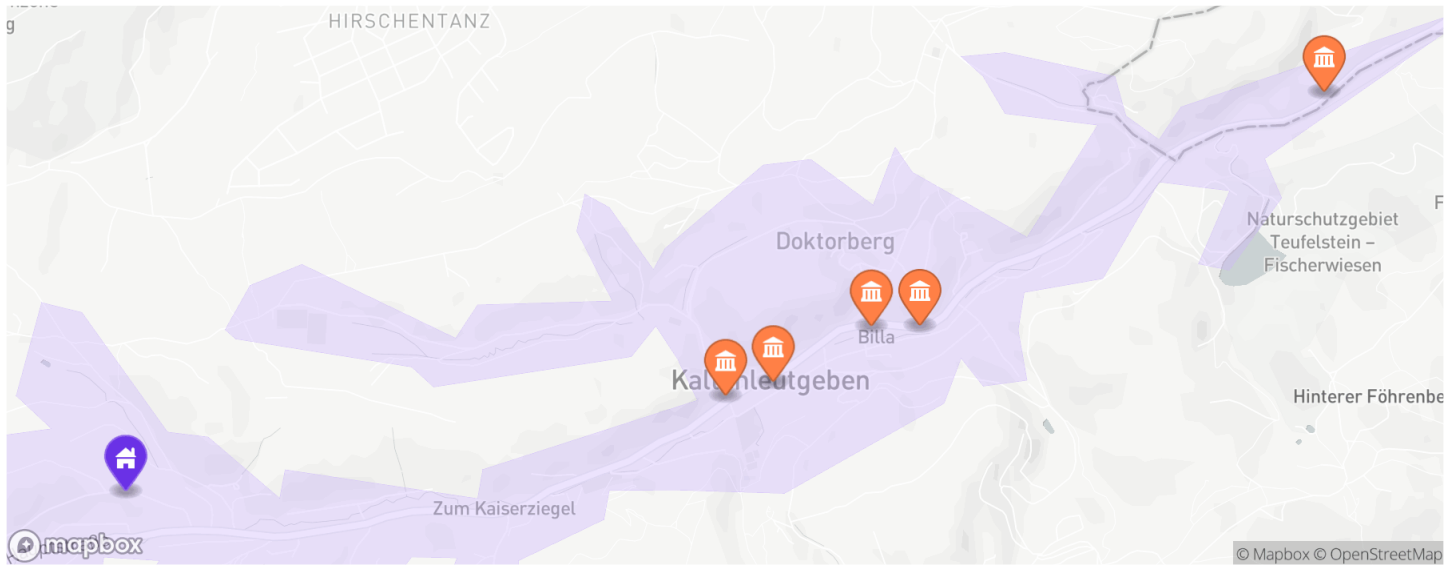
Parken (zwei Nächstgelegene)

	Entfernung (Luftlinie)
Parken	593 m
Parken	791 m

Ladestationen (nächstgelegene)

	Entfernung (Luftlinie)
Waldmühle Rodaun	6.025 m

02 Alle POIs \ Einkaufen



 10min

- 2**
Supermärkte
- 1**
Gemischtwaren
- 1**
Essen & Trinken
- 1**
Schönheit & Gesundheit

Supermärkte (zwei Nächstgelegene)

	Entfernung (Luftlinie)
Billa	3.809 m
Spar	6.198 m

Gemischtwaren (nächstgelegene)

	Entfernung (Luftlinie)
Tabak Trafik	4.052 m

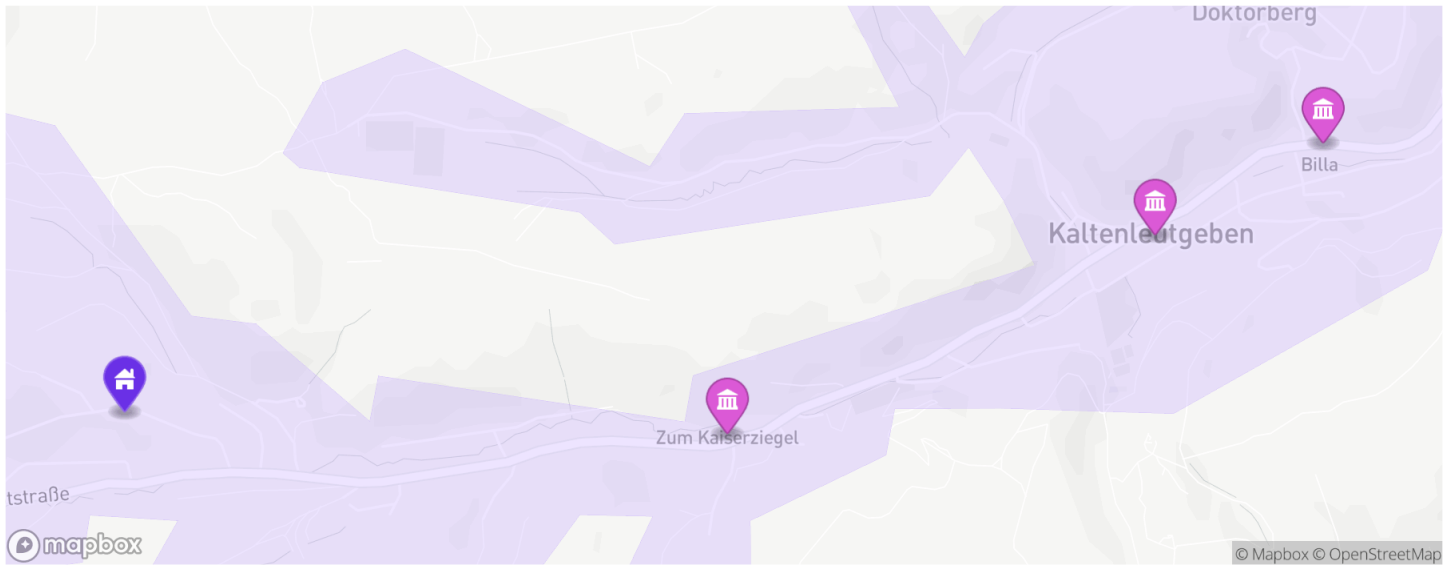
Essen & Trinken (nächstgelegene)

	Entfernung (Luftlinie)
Fleischer-Selcher J. Schöny	3.050 m

Schönheit & Gesundheit (nächstgelegene)

	Entfernung (Luftlinie)
Schönheit	3.294 m

02 Alle POIs \ Gastronomie



10min

4
Restaurants

1
Bars / Cafés

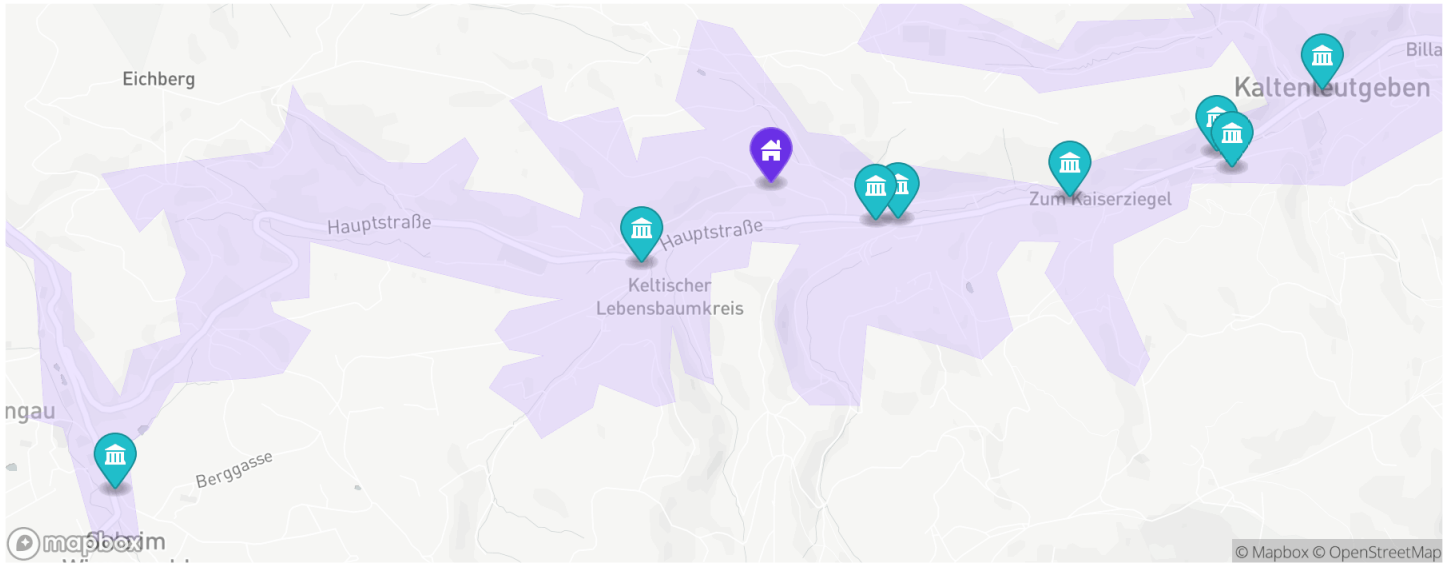
Restaurants (zwei Nächstgelegene)

	Entfernung (Luftlinie)
Zum Kaiserziegel	1.915 m
Kaltenleutgebener Hof / Pizzeria Capricorno	3.846 m

Bars / Cafés (nächstgelegene)

	Entfernung (Luftlinie)
Mankerle	3.293 m

02 Alle POIs \ Dienstleistungen



10min

4
Post

5
Bank

1
Personenbezogene Dienstleistung

10
Sachbezogene Dienstleistung

1
Unterkünfte & Mieträume

Post (zwei Nächstgelegene)

	Entfernung (Luftlinie)
Briefkasten	752 m
Briefkasten	2.596 m

Bank (zwei Nächstgelegene)

	Entfernung (Luftlinie)
Raiffeisenbank Kaltenleutgeben	3.222 m
Raiffeisenbank	3.978 m

Personenbezogene Dienstleistung (nächstgelegene)

	Entfernung (Luftlinie)
Friseur Sissi	1.737 m

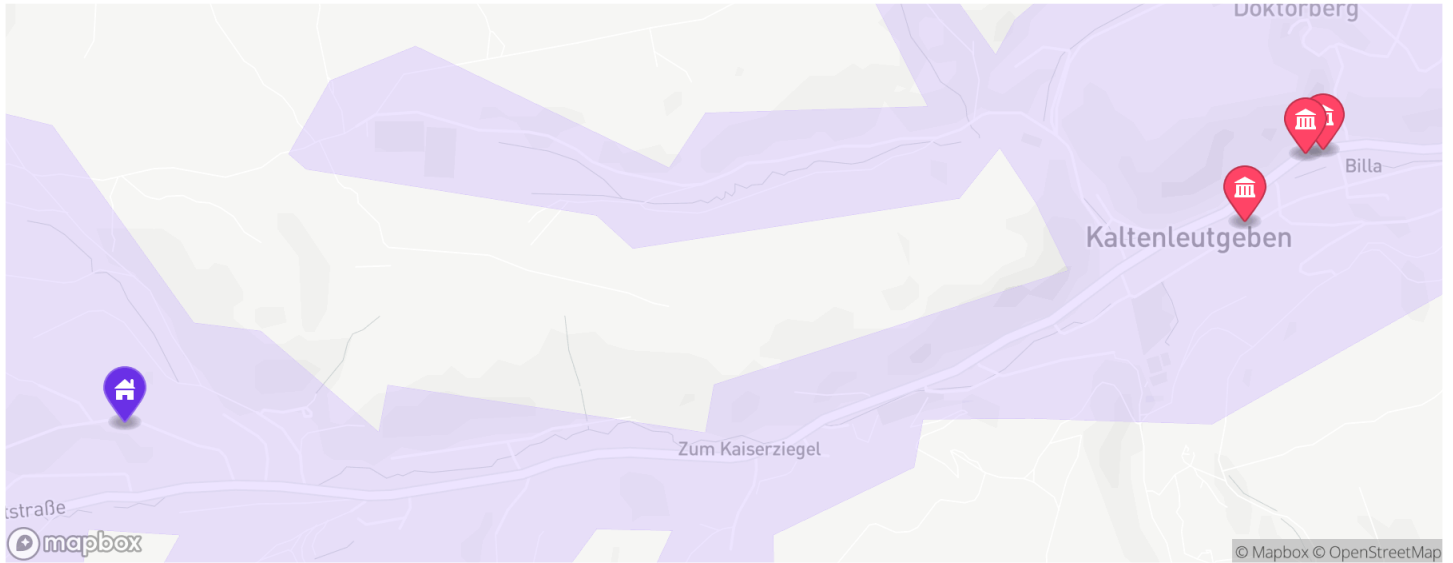
Sachbezogene Dienstleistung (zwei Nächstgelegene)

	Entfernung (Luftlinie)
Recycling	625 m
Mirko Ivkic	807 m

Unterkünfte & Mieträume (nächstgelegen)

	Entfernung (Luftlinie)
Sand-Hof	2.677 m

02 Alle POIs \ Gesundheit



 10min

4 Ärzte
1 Apotheken

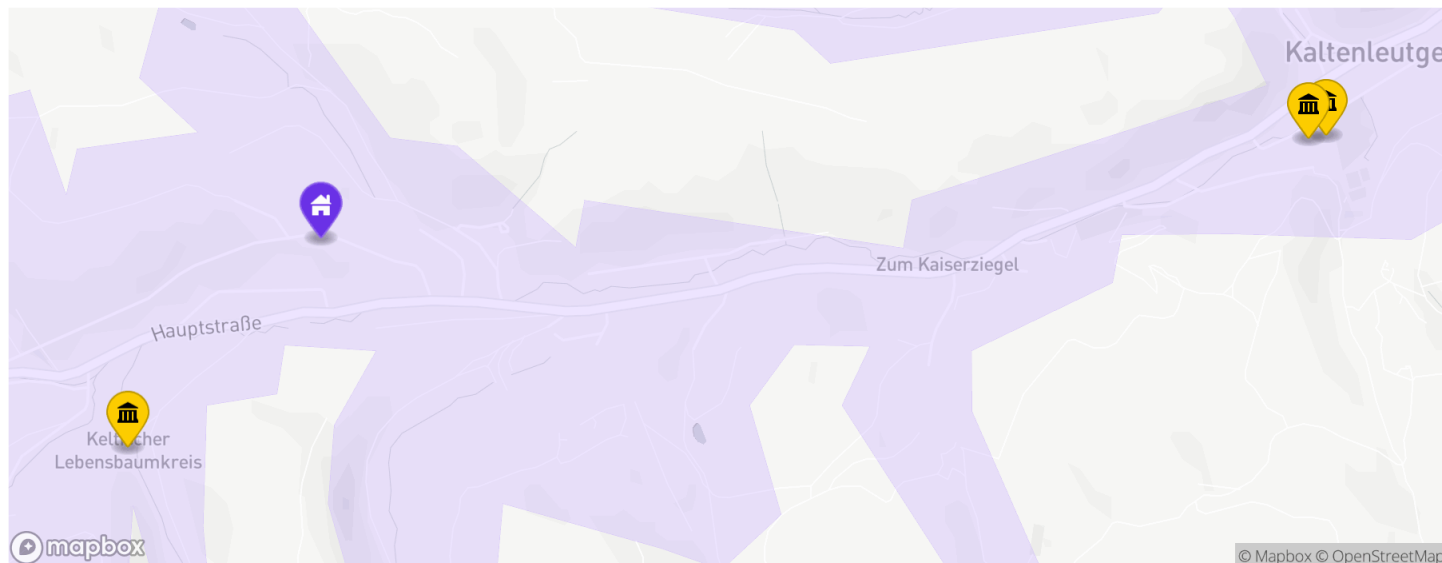
Ärzte (zwei Nächstgelegene)

	Entfernung (Luftlinie)
Dr. Martina Mondl-Scheurer	3.454 m
Tierärztin Dr. vet. med. Gabriele Razek	3.711 m

Apotheken (nächstgelegene)

	Entfernung (Luftlinie)
Apotheke	3.656 m

02 Alle POIs \ Kultur



 10min

1
Attraktionen

2
Religiöse Einrichtungen

Attraktionen (nächstgelegene)

	Entfernung (Luftlinie)
Keltischer Lebensbaumkreis	718 m

Religiöse Einrichtungen (zwei Nächstgelegene)

	Entfernung (Luftlinie)
Pfarrkirche St. Jakob	3.024 m
Jakobuskapelle	3.078 m

02 Alle POIs \ Bildung



 10min

2
Kinderbetreuung

1
Schulen

1
Bibliotheken

Kinderbetreuung (zwei Nächstgelegene)

	Entfernung (Luftlinie)
Kindergarten	3.222 m
Städtischer Kindergarten Kaltenleutgebner Straße 24	6.074 m

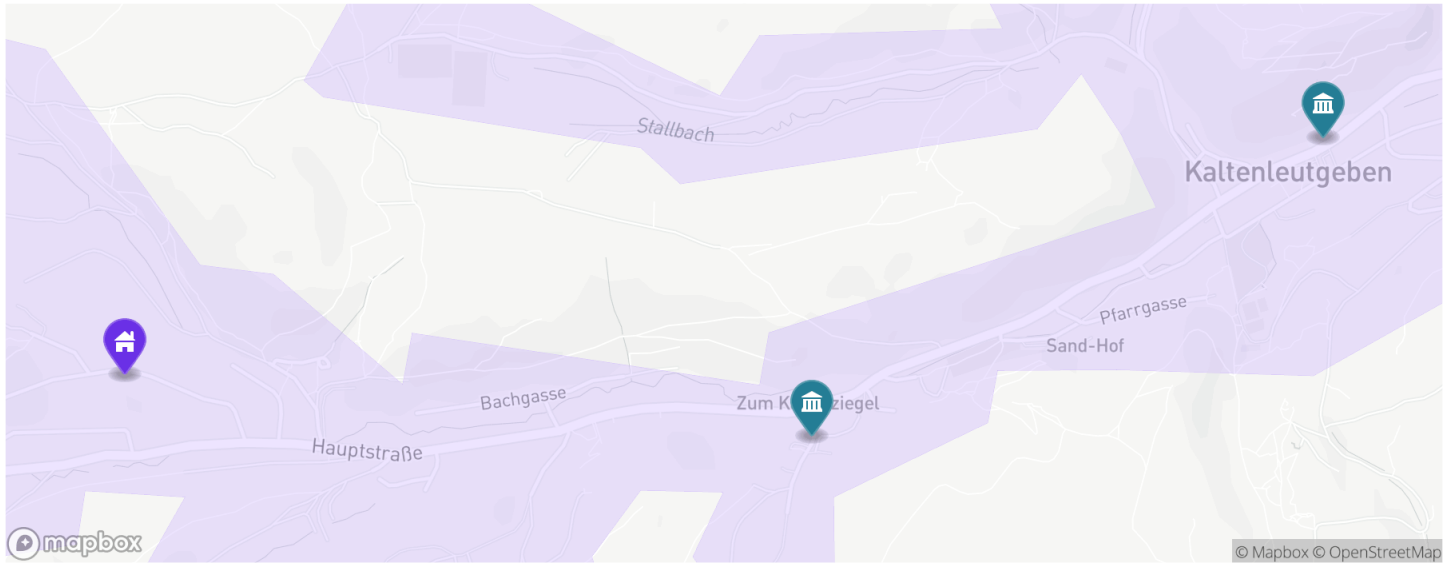
Schulen (nächstgelegene)

	Entfernung (Luftlinie)
Volksschule	3.290 m

Bibliotheken (nächstgelegene)

	Entfernung (Luftlinie)
Gemeindebibliothek Kaltenleutgeben	3.378 m

02 Alle POIs \ Öffentlich



10min

- 1 Soziale Einrichtungen
- 1 Feuerwehrrationen

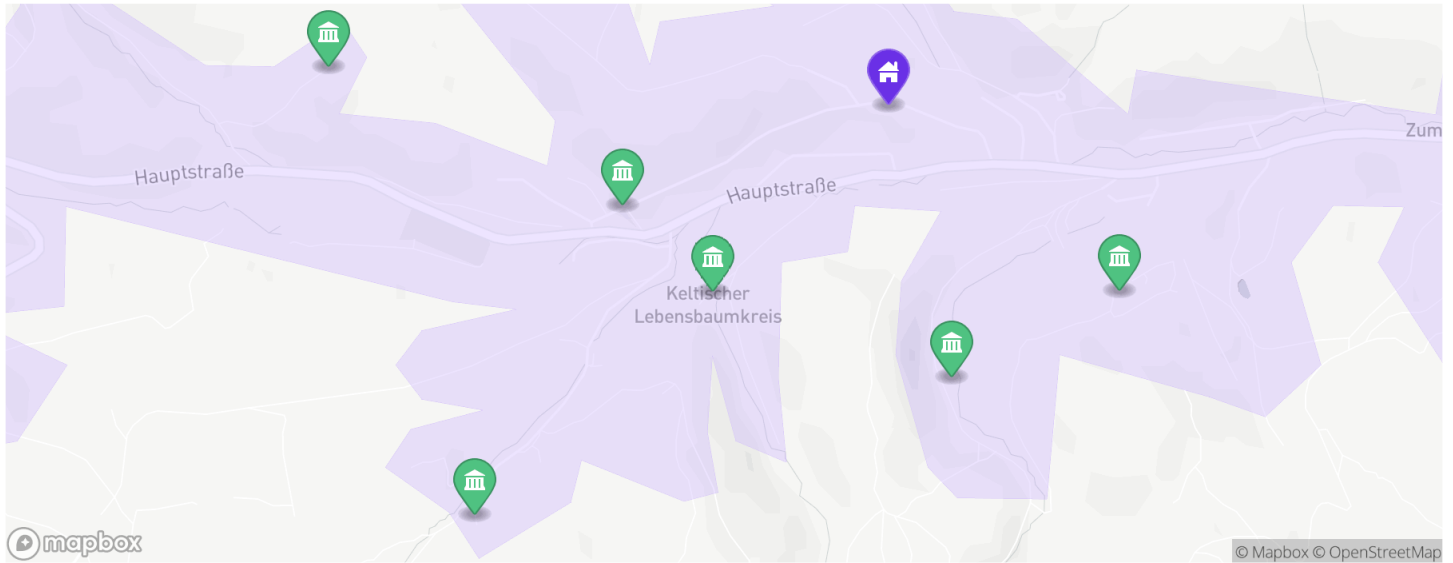
Soziale Einrichtungen (nächstgeleg)

	Entfernung (Luftlinie)
Elfenhain Behindertenwerkstätten	1.928 m

Feuerwehrrationen (nächstgeleg)

	Entfernung (Luftlinie)
FF Kaltenleutgeben	3.386 m

02 Alle POIs \ Erholung und Freizeit



10min

10
Freizeit

19
Parks & Öffentliche Freiräume

22
Sport

Freizeit (zwei Nächstgelegene)

	Entfernung (Luftlinie)
Jagdstand	1.596 m
Jagdstand	1.825 m

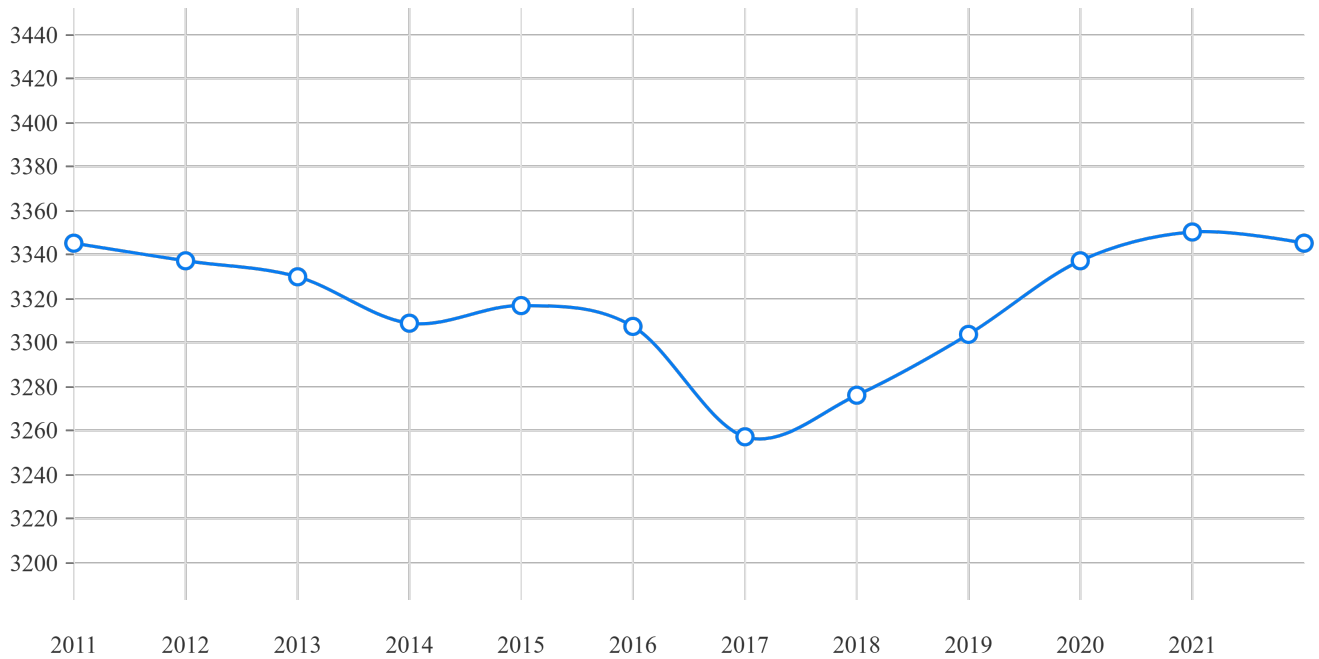
Parks & Öffentliche Freiräume (zwei Nächstgelegene)

	Entfernung (Luftlinie)
Picknickplatz	694 m
Spielplatz	891 m

Sport (zwei Nächstgelegene)

	Entfernung (Luftlinie)
Eichinger Ranch	602 m
Reitplatz	843 m

03 Demographie \ Bevölkerungszahl

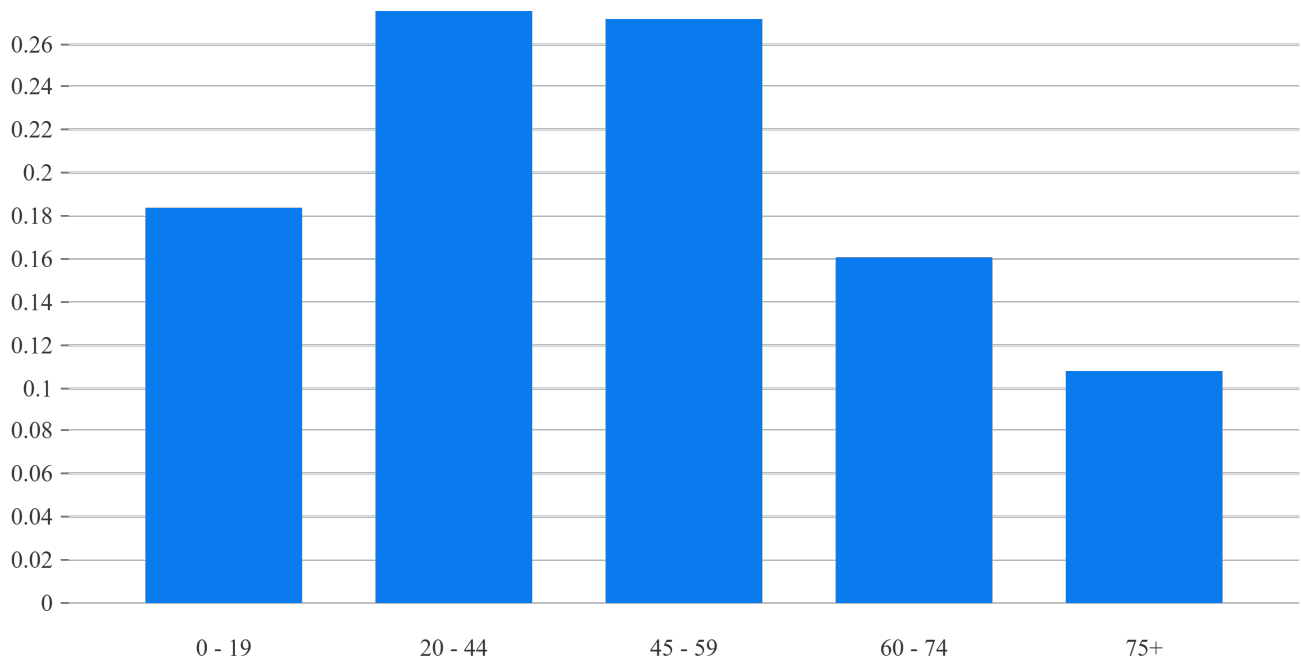


Bevölkerungszahl pro Areal

3.345

Kaltenleutgeben ▼0,1%

03 Demographie \ Durchschnittliches Alter (2022)



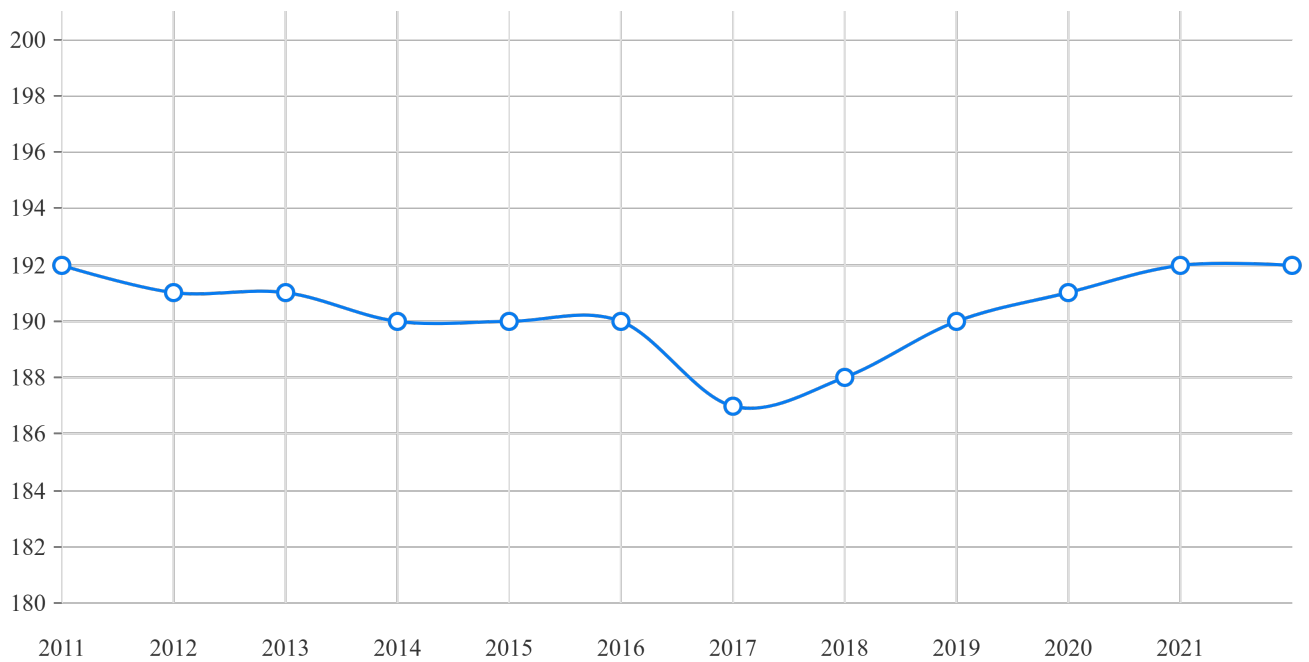
Durchschnittliches Alter pro Areal

44,55 Jahre
Kaltenleutgeben

Altersgruppen

	0-19	20-44	45-59	60-74	75+
Kaltenleutgeben	18 % (616)	28 % (921)	27 % (909)	16 % (538)	11 % (361)

03 Demographie \ Bevölkerungsdichte



Bevölkerungsdichte pro Areal

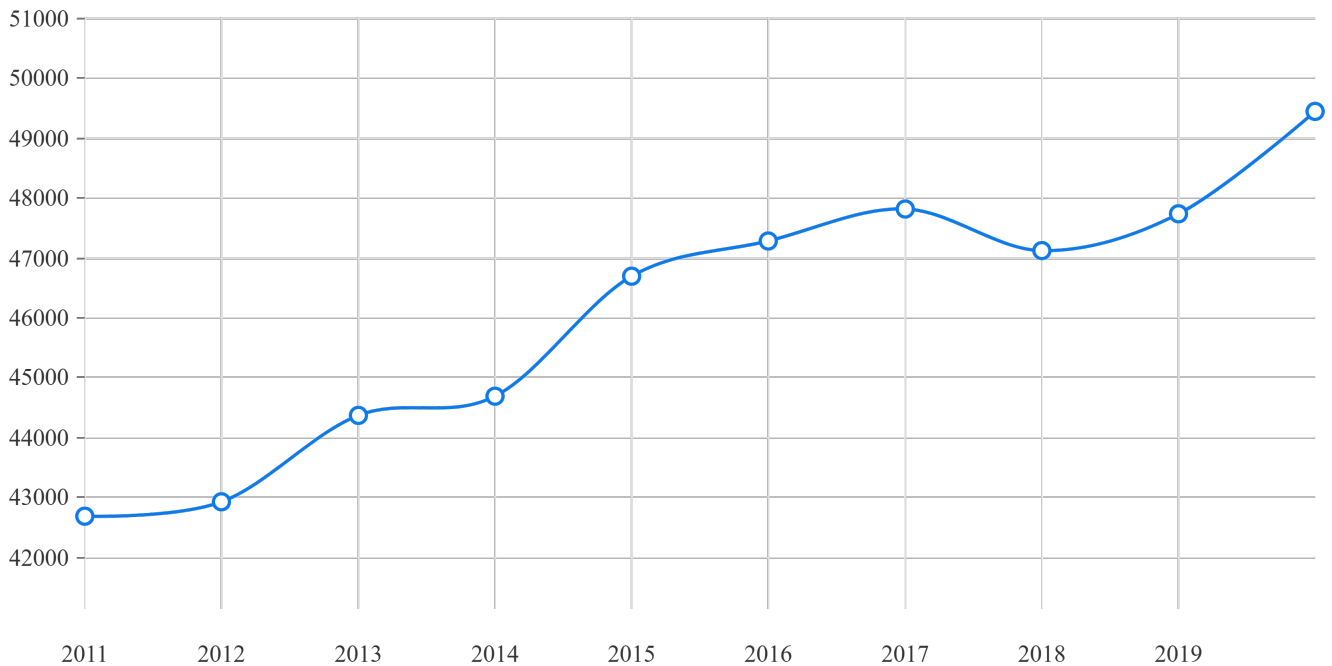
192,4

Kaltenleutgeben ▼0,1%

Areale

	Einwohnerzahl	Grundfläche	Bevölkerungsdichte
Kaltenleutgeben	3.345	17,39 km ²	192,4 Einw./km ²

03 Demographie \ Durchschnittliches Bruttoeinkommen (2020)



Durchschnittliches Bruttoeinkommen pro Areal

49.458 €
Kaltenleutgeben ▲3,58%

Areale

	2017	2018	2019	2020
Kaltenleutgeben	47.823 €	47.133 €	47.750 €	49.458 €

03 Demographie \ Bildung (2019)

● Mödling

Allgemeine Pflichtschule



(12%)

Lehre



(23%)

Berufsbildende mittlere Schule



(14%)

Allgemeinbildende höhere Schule



(9%)

Berufsbildende höhere Schule



(13%)

Kolleg



(2%)

Universität und Akademie



(29%)