



Bericht

Obere Silbersbergstraße 48, 2640 Gloggnitz



Inhalt:

| | |
|--|------|
| LAGEIMMO - Lageprofil | B 04 |
| Wohnumfeld auf Karte | B 05 |
| Nahversorger (Bäckerei, Metzgerei, Supermarkt, Drogerie) | B 06 |
| Nahversorger (Banken, Post, Tankstellen, Trafiken) | B 08 |
| Gastronomie und Ausgehen | B 10 |
| Ausbildung und Kinderbetreuung | B 12 |
| Sport, Freizeit und Skigebiete | B 14 |
| Ärzte | B 16 |
| Medizinische Versorgung und Therapie | B 18 |
| Öffentlicher Nahverkehr | B 20 |
| Haftungsausschluss | B 22 |

Nahversorger (Bäckerei, Metzgerei, Supermarkt, Drogerie)



Nahversorger (Banken, Post, Tankstellen, Trafiken)



Gastronomie und Ausgehen



Ausbildung und Kinderbetreuung



Sport, Freizeit und Skigebiete



Ärzte



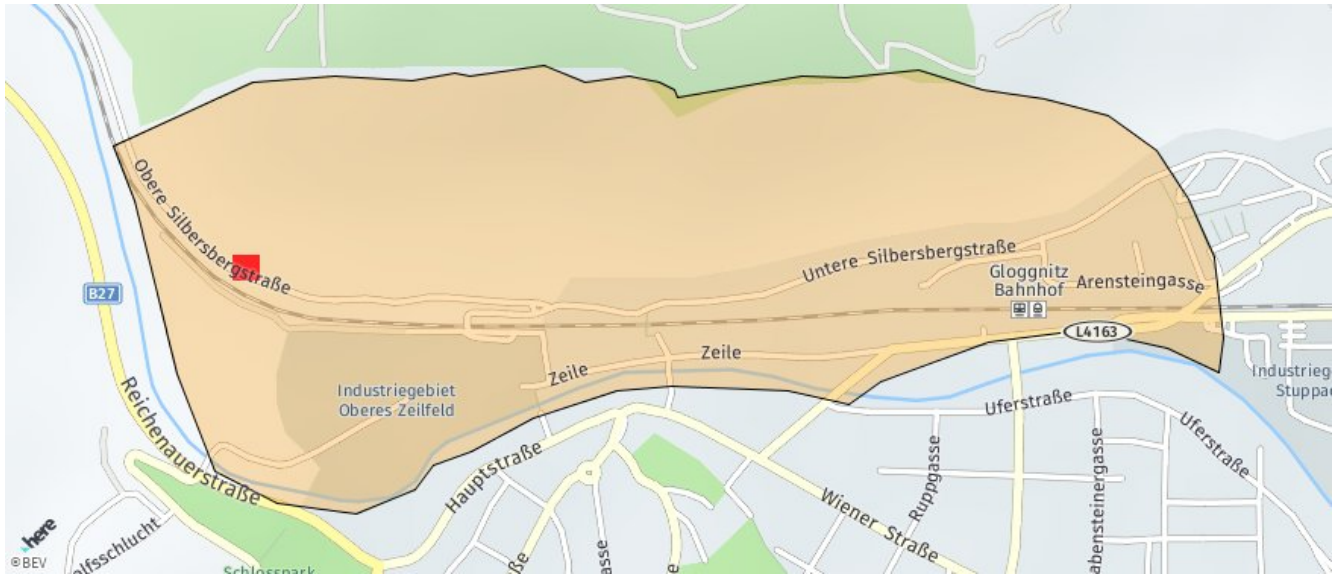
Medizinische Versorgung und Therapie



Öffentlicher Nahverkehr



Die abgefragte Adresse wird mit einem kleinen roten Quadrat auf der Karte lokalisiert. Wohnumfeld/Zählsprenkel sind um das Quadrat herum gelb eingefärbt. Falls dargestellt, ist der Stadtteil dunkelgelb und der Bezirk orange eingefärbt.



Obere Silbersbergstraße 48, 2640 Gloggnitz

Ergebnisinterpretation - Distanznetz

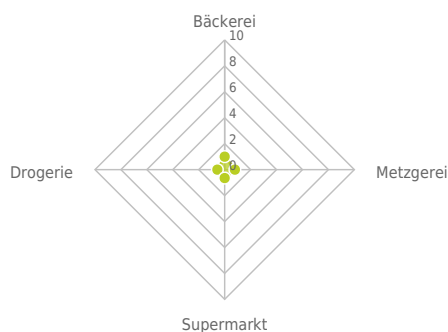
Das Distanznetz auf der rechten Seite gibt einen Überblick über die Entfernungen zur jeweils nächstgelegenen Einrichtung. Der Mittelpunkt markiert den Immobilienstandort. Je näher die Punkte beim Mittelpunkt liegen, desto geringer ist die Entfernung.

Ergebnisinterpretation - Balkendiagramm

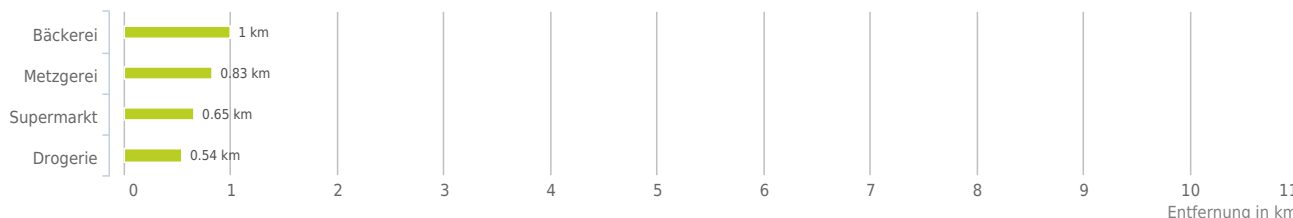
Untenstehende Kilometerangaben zeigen an wie weit der jeweils nächstgelegenen Nahversorger entfernt ist (in Städten Fußweg, am Land Autodistanz).



Distanzen zu Nahversorgern [km]



Distanzen zu den Nahversorgungseinrichtungen



0,6 bis 2 km:

- Bäckerei
- Metzgerei
- Supermarkt
- Drogerie

© IMMOSERVICE AUSTRIA

Nahversorger (Bäckerei, Metzgerei, Supermarkt, Drogerie)

Der hellgrüne Punkt markiert den Immobilienstandort, die Nahversorger im Umkreis werden mit farblichen Pins angezeigt. Es werden pro Kategorie immer die drei nächstgelegenen Einrichtungen angezeigt und aufgelistet. Der Pin mit dem Zusatz „1“ zeigt immer die jeweilige Einrichtung mit der geringsten Entfernung zum Standort.



Bäckerei

- A1** Robert Köck - Bäckerei GmbH
Wiener Straße 8
2640 Gloggnitz
(1,00 km / 1,44 km)
(Luftline / Mit Auto)
- A2** Bäckerei Alois Bock
Wiener Straße 25
2640 Gloggnitz
(1,29 km / 1,73 km)
(Luftline / Mit Auto)
- A3** Hubert Gruber
Hauptstraße 30
2650 Payerbach
(5,45 km / 6,00 km)
(Luftline / Mit Auto)

Metzgerei

- B1** Anton Baumgartner s Wtw. & Co
Hauptstraße 7
2640 Gloggnitz
(0,83 km / 1,26 km)
(Luftline / Mit Auto)
- B2** Baumgartner e.U.
Hauptstr. 7
2640 Gloggnitz
(0,83 km / 1,26 km)
(Luftline / Mit Auto)
- B3** Thomas Morgenbesser
Wiener Straße 18
2640 Gloggnitz
(1,17 km / 1,61 km)
(Luftline / Mit Auto)

Supermarkt

- G1** Eurospar
Wiener Straße 8a
2640 Gloggnitz
(1,01 km / 1,73 km)
(Luftline / Mit Auto)
- G2** Penny Markt
Johannesfelsengasse 1
2640 Gloggnitz
(0,65 km / 1,96 km)
(Luftline / Mit Auto)
- G3** Billa
Wiener Straße 51
2640 Gloggnitz
(1,63 km / 2,27 km)
(Luftline / Mit Auto)

Drogerie

- D1** DM
Hauptstraße 9
2640 Gloggnitz
(0,78 km / 1,22 km)
(Luftline / Mit Auto)
- D2** Drogerie Arthofer
Hauptstraße 36
2640 Gloggnitz
(0,54 km / 1,50 km)
(Luftline / Mit Auto)
- D3** Bipa
Wiener Straße 8a
2640 Gloggnitz
(1,03 km / 1,72 km)
(Luftline / Mit Auto)

Herold Business Data ©

Obere Silbersbergstraße 48, 2640 Gloggnitz

Ergebnisinterpretation - Distanznetz

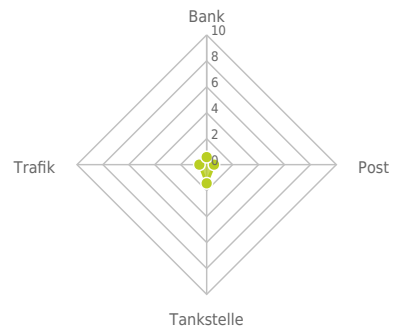
Das Distanznetz auf der rechten Seite gibt einen Überblick über die Entfernungen zur jeweils nächstgelegenen Einrichtung. Der Mittelpunkt markiert den Immobilienstandort. Je näher die Punkte beim Mittelpunkt liegen, desto geringer ist die Entfernung.

Ergebnisinterpretation - Balkendiagramm

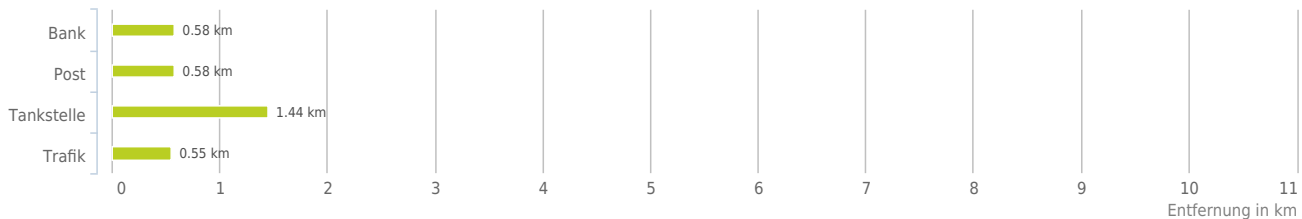
Untenstehende Kilometerangaben zeigen an wie weit der jeweils nächstgelegenen Nahversorger entfernt ist (in Städten Fußweg, am Land Autodistanz).



Distanzen zu Nahversorgern [km]



Distanzen zu den Nahversorgungseinrichtungen



0,6 bis 2 km:

- Bank
- Post
- Tankstelle
- Trafik

© IMMOSERVICE AUSTRIA

Nahversorger (Banken, Post, Tankstellen, Trafiken)

Der hellgrüne Punkt markiert den Immobilienstandort, die Nahversorger im Umkreis werden mit farblichen Pins angezeigt.
Es werden pro Kategorie immer die drei nächstgelegenen Einrichtungen angezeigt und aufgelistet.
Der Pin mit dem Zusatz „1“ zeigt immer die jeweilige Einrichtung mit der geringsten Entfernung zum Standort.



Bank

- A1** Raiffeisenbank NÖ-Süd
Alpin, Filial...
Hauptstraße 12
2640 Gloggnitz
(0,77 km / 1,17 km)
(Luftline / Mit Auto)
- A2** Sparkasse
Sparkassenplatz 1
2640 Gloggnitz
(0,69 km / 1,36 km)
(Luftline / Mit Auto)
- A3** bank99
Hauptstraße 32
2640 Gloggnitz
(0,58 km / 1,42 km)
(Luftline / Mit Auto)

Post

- B1** Post Filiale 2640
Hauptstraße 32
2640 Gloggnitz
(0,58 km / 1,41 km)
(Luftline / Mit Auto)
- B2** Post 2650 Payerbach
Hauptstraße 7
2650 Payerbach
(5,10 km / 5,73 km)
(Luftline / Mit Auto)
- Post
(7,21 km / 7,88 km)
(Luftline / Mit Auto)

Tankstelle

- C1** Eni Hochhauser
Wiener Straße 35
2640 Gloggnitz
(1,44 km / 1,90 km)
(Luftline / Mit Auto)
- C2** Eni Hochhauser
Wiener Straße 87
2640 Gloggnitz
(2,03 km / 2,52 km)
(Luftline / Mit Auto)
- C3** Turmöl
Wiener Straße 106
2640 Gloggnitz
(2,27 km / 2,80 km)
(Luftline / Mit Auto)

Trafik

- D1** Trafik Kristina Kleinhofer
Wiener Straße 15
2640 Gloggnitz
(1,15 km / 1,59 km)
(Luftline / Mit Auto)
- D2** Trafik Franz Pfalzer
Hauptstraße 35
2640 Gloggnitz
(0,55 km / 1,61 km)
(Luftline / Mit Auto)
- D3** Trafik Wolfgang Rennhofer
Semmeringstraße 43
2640 Gloggnitz
(1,32 km / 2,66 km)
(Luftline / Mit Auto)

Herold Business Data ©

Obere Silbersbergstraße 48, 2640 Gloggnitz

Ergebnisinterpretation - Distanznetz

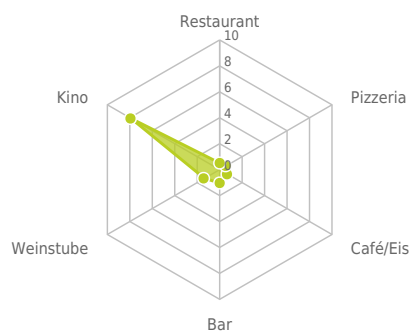
Das Distanznetz auf der rechten Seite gibt einen Überblick über die Entfernungen zur jeweils nächstgelegenen Einrichtung. Der Mittelpunkt markiert den Immobilienstandort. Je näher die Punkte beim Mittelpunkt liegen, desto geringer ist die Entfernung.

Ergebnisinterpretation - Balkendiagramm

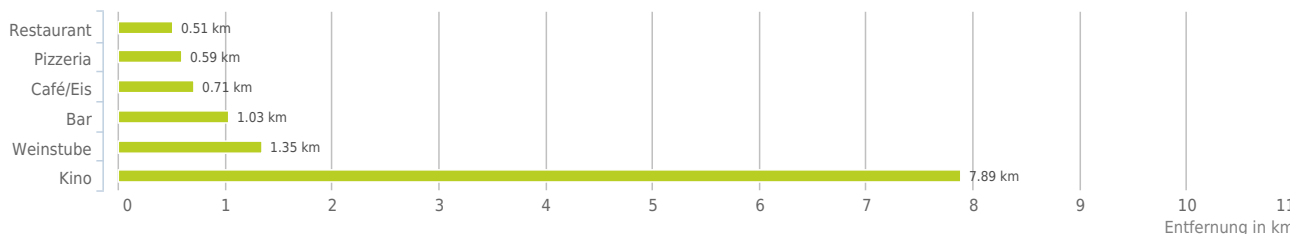
Untenstehende Kilometerangaben zeigen an wie weit die jeweils nächstgelegene Einrichtung entfernt ist (in Städten Fußweg, am Land Autodistanz).



Distanzen zu Ausgeheinrichtungen [km]



Distanzen zu den Ausgeheinrichtungen



0,6 bis 2 km:

- Restaurant
- Pizza/Snack
- Café/Eis
- Bar/Lokal
- Weinlokal

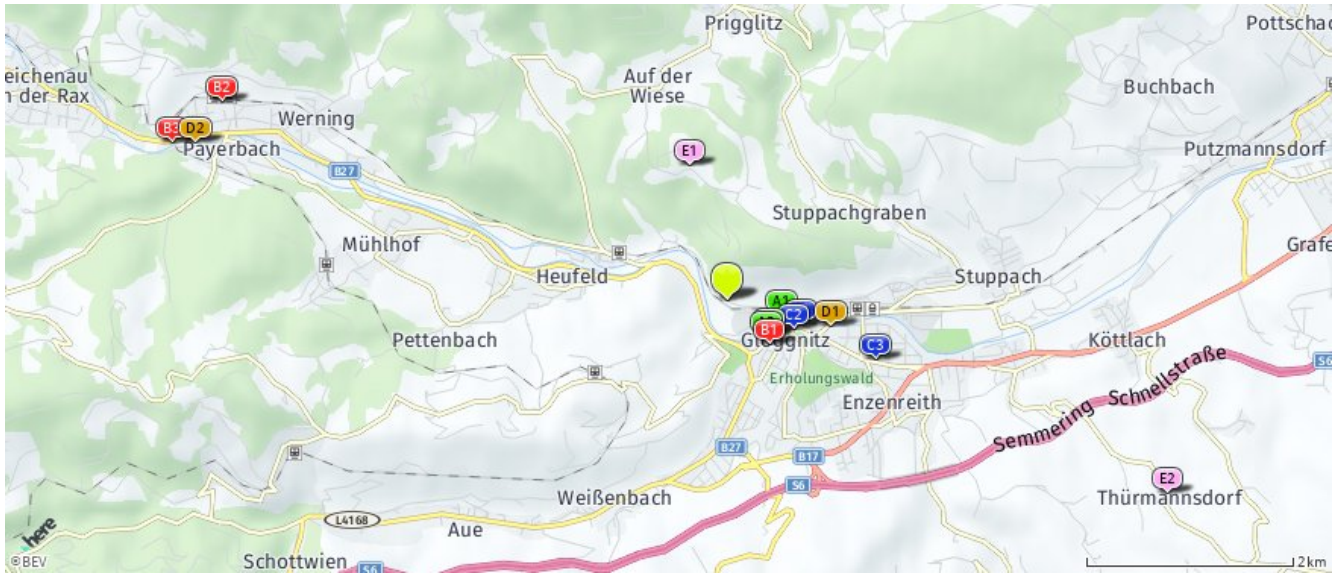
über 2 km:

- Gasthaus: >5 km
- Kino: 7,9 km

© IMMOSERVICE AUSTRIA

Gastronomie und Ausgehen

Der hellgrüne Punkt markiert den Immobilienstandort, die Einrichtungen im Umkreis werden mit farblichen Pins angezeigt.
Es werden pro Kategorie immer die drei nächstgelegenen Einrichtungen angezeigt und aufgelistet.
Der Pin mit dem Zusatz „1“ zeigt immer die jeweilige Einrichtung mit der geringsten Entfernung zum Standort.



Restaurant

- A1** Gasthaus zur weißen Rose
Zeile 34
2640 Gloggnitz
(0,55 km / 0,85 km)
(Luftline / Mit Auto)
- A2** Gasthof Maurer
Hauptstraße 40
2640 Gloggnitz
(0,52 km / 1,53 km)
(Luftline / Mit Auto)
- A3** Pizzeria Amore
Hauptstraße 44
2640 Gloggnitz
(0,51 km / 1,56 km)
(Luftline / Mit Auto)

Pizza/Snack

- B1** Jausenkörperl
(0,59 km / 2,56 km)
(Luftline / Mit Auto)
- B2** Bahnhofsbuffet Yvonne
(5,24 km / 6,04 km)
(Luftline / Mit Auto)
- B3** Jausenexpress
(5,57 km / 6,17 km)
(Luftline / Mit Auto)

Café/Eis

- C1** Flori Alba
Hauptstraße 14
2640
(0,75 km / 1,18 km)
(Luftline / Mit Auto)
- C2** Stadtcafé
Dr. Karl Renner-Platz 2
2640
(0,71 km / 1,52 km)
(Luftline / Mit Auto)
- C3** Cafe Rendezvous
(1,54 km / 2,03 km)
(Luftline / Mit Auto)

Bar/Lokal

- D1** Babylon
(1,03 km / 1,54 km)
(Luftline / Mit Auto)
- D2** Minigolf
(5,36 km / 6,00 km)
(Luftline / Mit Auto)
- Kirnbauer
(3,37 km / 8,56 km)
(Luftline / Mit Auto)

Weinlokal

- E1** Schmoizgruam - Fam.
Roland Kobermann
Auf der Wiese 32
2640 Prigglitz
(1,35 km / 3,38 km)
(Luftline / Mit Auto)
- E2** Mostheuriger Herbert
Haselbacher
Thürmannsdorf 3
2640 Enzenreith
(4,63 km / 5,96 km)
(Luftline / Mit Auto)
- Jausen- u. Backhendlstation
- Angel...
Ernst Gruber-Straße 34
2632 Grafenbach-Sankt Valentin
(5,91 km / 7,10 km)
(Luftline / Mit Auto)

Kino

- Kino Wimpassing
(7,89 km / 9,34 km)
(Luftline / Mit Auto)
- Stadtkino-Center Picalek
GesmbH
Dammstraße 4
2620
(9,49 km / 11,96 km)
(Luftline / Mit Auto)

Herold Business Data ©

Obere Silbersbergstraße 48, 2640 Gloggnitz

Ergebnisinterpretation - Distanznetz

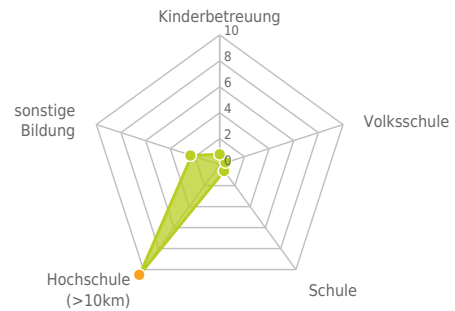
Das Distanznetz auf der rechten Seite gibt einen Überblick über die Entfernungen zur jeweils nächstgelegenen Einrichtung. Der Mittelpunkt markiert den Immobilienstandort. Je näher die Punkte beim Mittelpunkt liegen, desto geringer ist die Entfernung.

Ergebnisinterpretation - Balkendiagramm

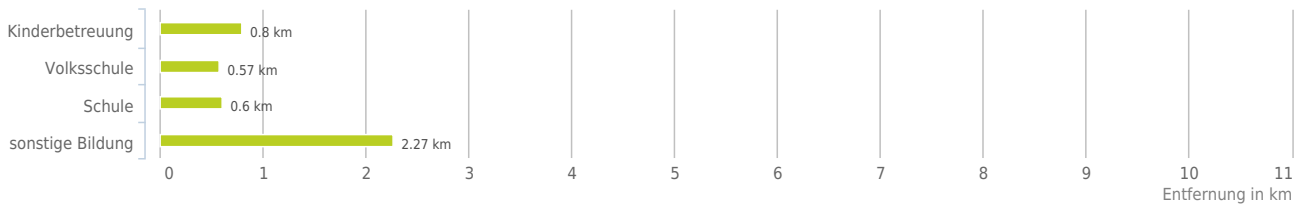
Untenstehende Kilometerangaben zeigen an wie weit die jeweils nächstgelegene Einrichtung entfernt ist (in Städten Fußweg, am Land Autodistanz).



Distanzen zu Bildungseinrichtungen [km]



Distanzen zu den Bildungseinrichtungen



0,6 bis 2 km:

- Kinderbetreuung
- Volksschule
- Schule

über 2 km:

- Hochschule: >5 km
- sonstige Bildung: 2,3 km

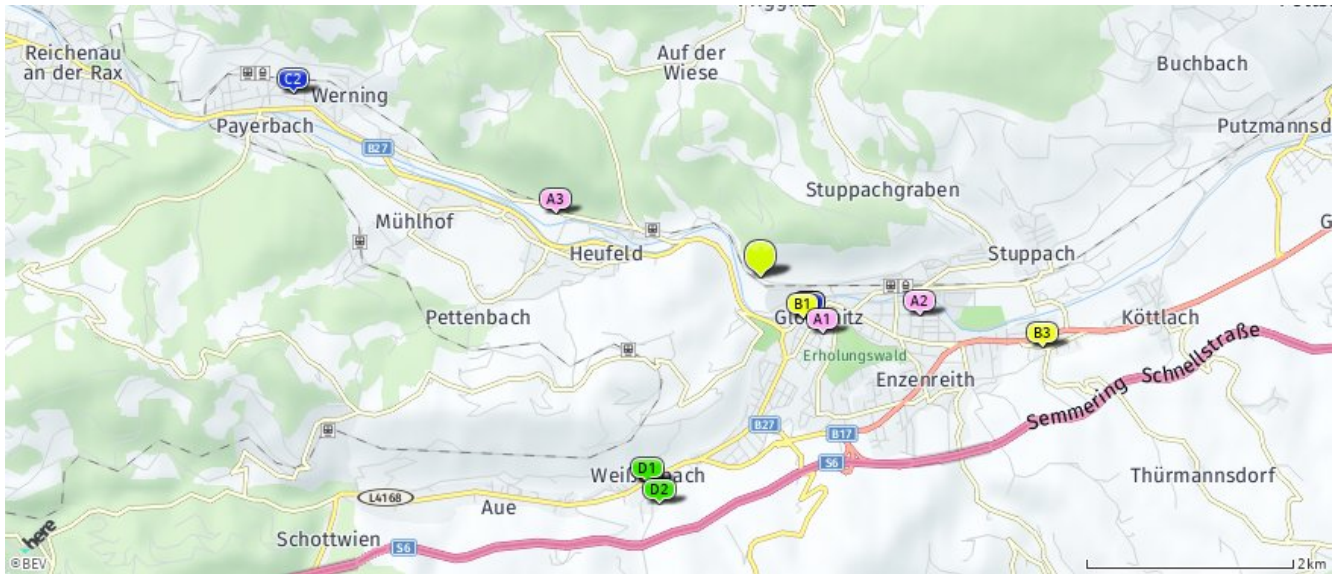
© IMMOSSERVICE AUSTRIA

Ausbildung und Kinderbetreuung

Der hellgrüne Punkt markiert den Immobilienstandort, die Bildungs- oder Kinderbetreuungseinrichtungen im Umkreis werden mit farblichen Pins angezeigt.

Es werden pro Kategorie immer die drei nächstgelegenen Einrichtungen angezeigt und aufgelistet.

Der Pin mit dem Zusatz „1“ zeigt immer die jeweilige Einrichtung mit der geringsten Entfernung zum Standort.



Kinderbetreuung

- A1** Kindergarten Gloggnitz
Prägassee 24
2640 Gloggnitz
(0,80 km / 1,63 km)
(Luftlinie / Mit Auto)
- A2** Kindergarten Gloggnitz
Zenzi Hölzl Straße 1
2640 Gloggnitz
(1,58 km / 2,38 km)
(Luftlinie / Mit Auto)
- A3** Kindergarten Payerbach,
Schlöglmühl
Schmidsdorf 31
2640 Payerbach
(2,07 km / 2,43 km)
(Luftlinie / Mit Auto)

Volksschule

- B1** Allgemeine Sonderschule
Gloggnitz
Schulgasse 4
2640 Gloggnitz
(0,57 km / 2,59 km)
(Luftlinie / Mit Auto)
- B2** Volksschule Gloggnitz
Schulgasse 1
2640 Gloggnitz
(0,60 km / 2,67 km)
(Luftlinie / Mit Auto)
- B3** Volksschule Enzenreith,
Wörth
Wörth 18
2640 Enzenreith
(2,80 km / 3,34 km)
(Luftlinie / Mit Auto)

Schule

- C1** Hauptschule Gloggnitz
Schulgasse 1
2640 Gloggnitz
(0,60 km / 2,67 km)
(Luftlinie / Mit Auto)
- C2** Hauptschule Payerbach
Schulgasse 11
2650 Payerbach
(4,85 km / 5,37 km)
(Luftlinie / Mit Auto)
- Neue Niederösterreichische
Mittelschule
Pottschach, Franz Samwald-
Straße 25
2630 Ternitz
(6,69 km / 8,95 km)
(Luftlinie / Mit Auto)

sonstige Bildung

- D1** Berufsförderungsinstitut
Niederösterreich
Dorfstraße 14-16
2640 Gloggnitz
(2,27 km / 4,00 km)
(Luftlinie / Mit Auto)
- D2** Verbeek R. Seminare &
Dienstleistungen
Kaltbachstraße 5
2640 Gloggnitz
(2,40 km / 4,21 km)
(Luftlinie / Mit Auto)
- Berufsförderungsinstitut
NÖ - Technische
Hans Czettel-Platz 2
2630 Ternitz
(7,54 km / 10,06 km)
(Luftlinie / Mit Auto)

Herold Business Data ©

Obere Silbersbergstraße 48, 2640 Gloggnitz

Ergebnisinterpretation - Distanznetz

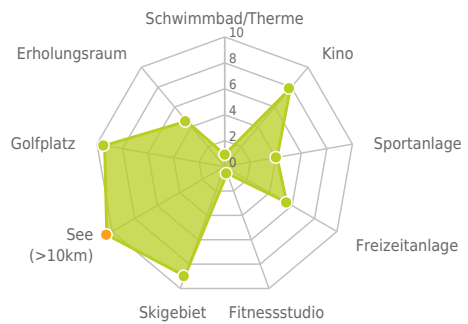
Das Distanznetz auf der rechten Seite gibt einen Überblick über die Entfernungen zur jeweils nächstgelegenen Einrichtung. Der Mittelpunkt markiert den Immobilienstandort. Je näher die Punkte beim Mittelpunkt liegen, desto geringer ist die Entfernung.

Ergebnisinterpretation - Balkendiagramm

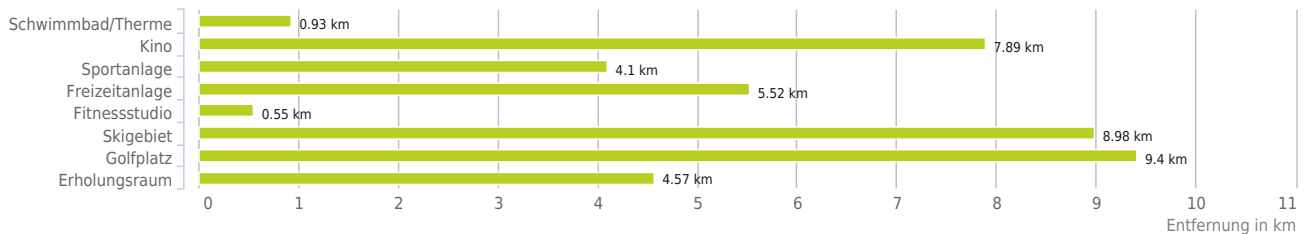
Untenstehende Kilometerangaben zeigen an wie weit die jeweils nächstgelegene Einrichtung entfernt ist (in Städten Fußweg, am Land Autodistanz).



Distanzen zu Freizeiteinrichtungen [km]



Distanzen zu den Freizeiteinrichtungen



0,6 bis 2 km:

- Schwimmbad/Therme
- Fitnessstudio

über 2 km:

- Kino: 7,9 km
- Videothek: >5 km
- Sportanlage: 4,1 km
- Freizeitanlage: 6,6 km
- Skilift: 9,0 km
- Golfplatz: 9,4 km
- Erholungsraum: 4,6 km
- See: >5 km

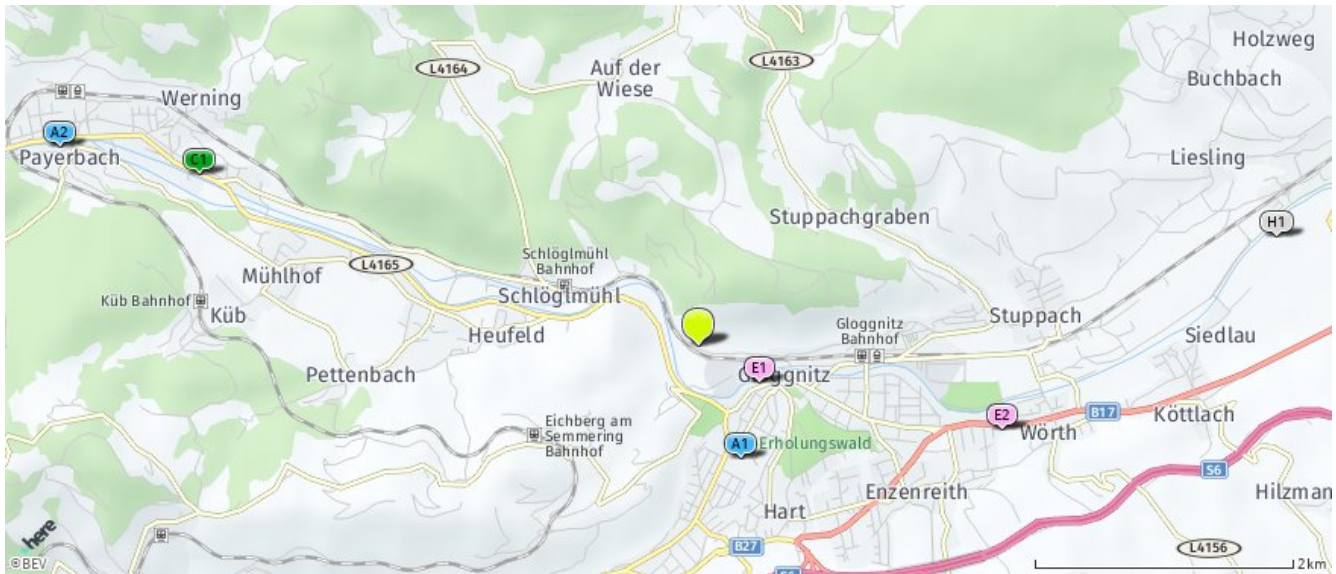
© IMMOSERVICE AUSTRIA

Sport, Freizeit und Skigebiete

Der hellgrüne Punkt markiert den Immobilienstandort, die Sport- und Freizeiteinrichtungen im Umkreis werden mit farblichen Pins angezeigt.

Es werden pro Kategorie immer die drei nächstgelegenen Einrichtungen angezeigt und aufgelistet.

Der Pin mit dem Zusatz „1“ zeigt immer die jeweilige Einrichtung mit der geringsten Entfernung zum Standort.



Schwimmbad/Therme

A1 Naturbad Gloggnitz

Semmeringstraße 3
2640 Gloggnitz
(0,93 km / 2,39 km)
(Luftline / Mit Auto)

A2 Freibad Payerbach

Payerbach
(5,19 km / 5,81 km)
(Luftline / Mit Auto)
Solarfreibad
Kirchberg am Wechsel
(8,95 km / 15,23 km)
(Luftline / Mit Auto)

Kino

Kino Wimpassing

(7,89 km / 9,34 km)

(Luftline / Mit Auto)

Stadtkino-Center Picalek

GesmbH

Dammstraße 4

2620

(9,49 km / 11,96 km)

(Luftline / Mit Auto)

Sportanlage

G1 Tennis-Center Sport u

Freizeit Park...

Wiener Straße

2650 Payerbach

(4,10 km / 4,55 km)

(Luftline / Mit Auto)

Sporthalle Ternitz

Straße des 12. Februar

2630 Ternitz

(9,02 km / 11,89 km)

(Luftline / Mit Auto)

Freizeitanlage

Bootsverleih Bootfahren am

Kurpark...

Reichenau an der Rax

(6,65 km / 7,43 km)

(Luftline / Mit Auto)

Fischen Fischteich

Schottwien

(5,52 km / 9,05 km)

(Luftline / Mit Auto)

Jugendzentrum Ternitz Come

in

Hans Czettel-Platz

2630 Pottschach

(7,54 km / 10,13 km)

(Luftline / Mit Auto)

Fitnessstudio

E1 Claudia Wilfinger

Hauptstraße 32a

2640 Gloggnitz

(0,55 km / 1,44 km)

(Luftline / Mit Auto)

E2 Günter Prandstetter

Wienerstraße 116

2640 Gloggnitz

(2,44 km / 2,96 km)

(Luftline / Mit Auto)

Fit Fabrik Fitness Betriebs

GmbH

F.Samwald-straße 65

2630 Ternitz

(7,25 km / 9,51 km)

(Luftline / Mit Auto)

Skilift

Kabinenbahn Zauberberg

Zauberberg - Semmering

Kabinen

(8,98 km / 15,89 km)

(Luftline / Mit Auto)

Talstation Johanneshütte

Zauberberg - Semmering

Sessellift

(9,38 km / 16,29 km)

(Luftline / Mit Auto)

Golfplatz

Golf Club Semmering

Meiereistraße 3

2680 Semmering

(9,40 km / 14,83 km)

(Luftline / Mit Auto)

Erholungsraum

H1 Wasserwerk

(4,57 km / 5,55 km)

(Luftline / Mit Auto)

Herold Business Data ©

Obere Silbersbergstraße 48, 2640 Gloggnitz

Ergebnisinterpretation - Distanznetz

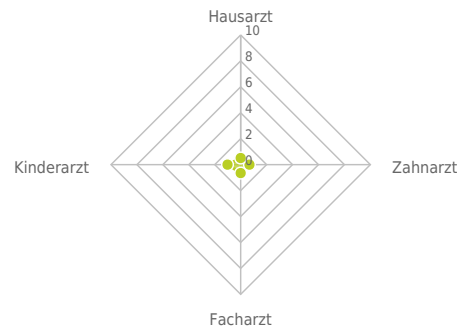
Das Distanznetz auf der rechten Seite gibt einen Überblick über die Entfernungen zur jeweils nächstgelegenen Einrichtung. Der Mittelpunkt markiert den Immobilienstandort. Je näher die Punkte beim Mittelpunkt liegen, desto geringer ist die Entfernung.

Ergebnisinterpretation - Balkendiagramm

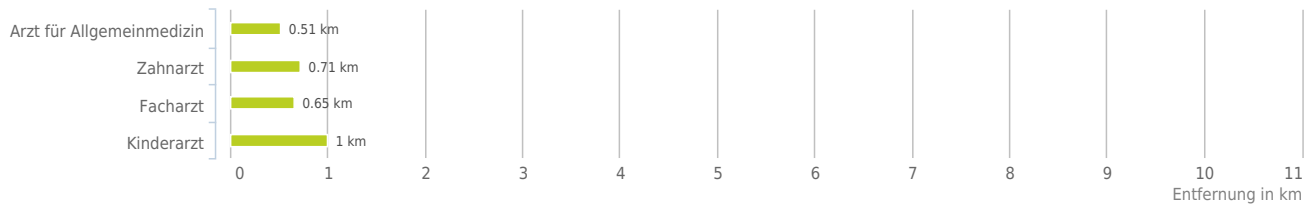
Untenstehende Kilometerangaben zeigen an wie weit die jeweils nächstgelegene Einrichtung entfernt ist (in Städten Fußweg, am Land Autodistanz).



Distanzen zu Ärzten [km]



Distanzen zu Ärzten



bis 0,5 km:

- Arzt für Allgemeinmedizin

0,6 bis 2 km:

- Zahnarzt
- Facharzt
- Kinderarzt

© IMMOSERVICE AUSTRIA

Ärzte

Der hellgrüne Punkt markiert den Immobilienstandort, die Arztpraxen im Umkreis werden mit farblichen Pins angezeigt. Es werden pro Kategorie immer die drei nächstgelegenen Einrichtungen angezeigt und aufgelistet. Der Pin mit dem Zusatz „1“ zeigt immer die jeweilige Einrichtung mit der geringsten Entfernung zum Standort.



Arzt für

Allgemeinmedizin

- A1** Dr. Windbrechtinger Patricia
Hauptstraße 38
2640 Gloggnitz
(0,51 km / 1,51 km)
(Luftlinie / Mit Auto)
- A2** Dr. Baumfrisch Christian
Sparkassenplatz 6
2640 Gloggnitz
(0,64 km / 2,60 km)
(Luftlinie / Mit Auto)
- A3** Dr. med. Seit Hans-Peter
Richterergasse 2
2640 Gloggnitz
(0,57 km / 2,63 km)
(Luftlinie / Mit Auto)

Zahnarzt

- B1** Dr. Paur Michael
Hauptstraße 15
2640 Gloggnitz
(0,71 km / 1,24 km)
(Luftlinie / Mit Auto)
- B2** OMR DDr. Roch Herbert
Uferstraße 22
2640 Gloggnitz
(1,27 km / 1,88 km)
(Luftlinie / Mit Auto)
- B3** Dr. Fux Karl
Anton-Weiser-Straße 30
2650 Payerbach
(5,46 km / 6,08 km)
(Luftlinie / Mit Auto)

Facharzt

- C1** OA Dr. med. Hofer Christian
Wiener Straße 5
2640 Gloggnitz
(1,03 km / 1,46 km)
(Luftlinie / Mit Auto)
- C2** Dr. Hitzelhammer Johann
Hoffeldstraße 10
2640 Gloggnitz
(0,71 km / 2,34 km)
(Luftlinie / Mit Auto)
- C3** Dr. Lohninger Alfred
Schulgasse 7a
2640 Gloggnitz
(0,65 km / 2,48 km)
(Luftlinie / Mit Auto)

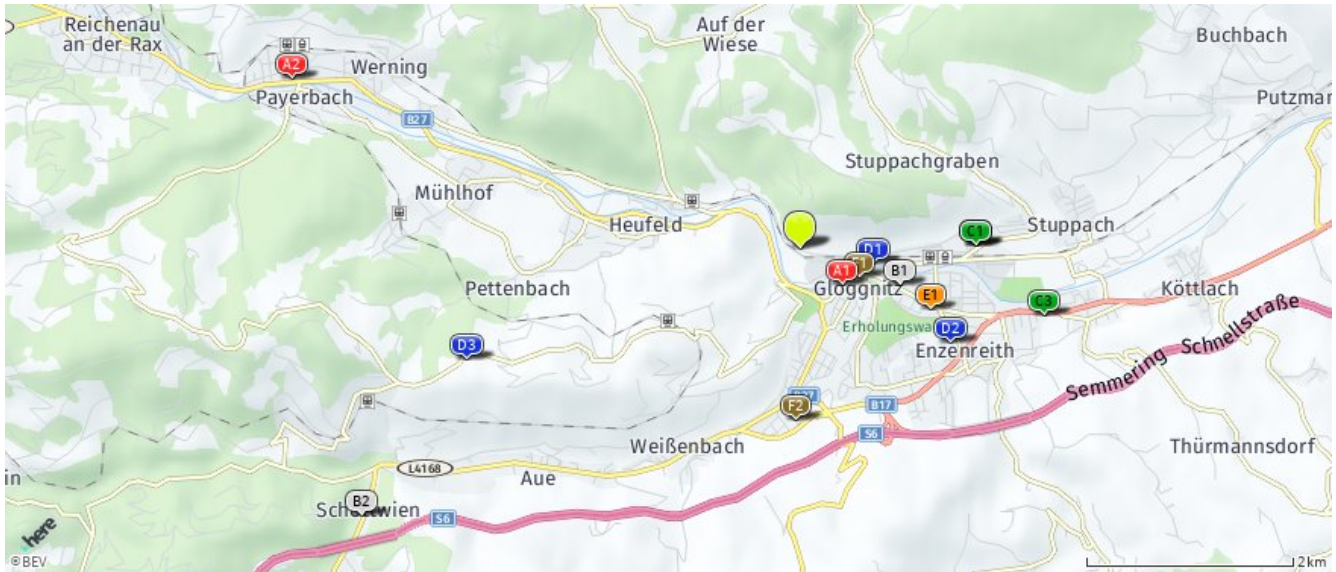
Kinderarzt

- D1** Dr. Jirasko Michaela
Bahnhofstraße 6
2640 Gloggnitz
(1,00 km / 1,48 km)
(Luftlinie / Mit Auto)
- D2** Dr. Wagner Karl
Bahnhofstraße 6
2640 Gloggnitz
(1,00 km / 1,48 km)
(Luftlinie / Mit Auto)
- Dr. Schlager Petra
F.Dinhobl-Straße 27
2630 Ternitz
(8,56 km / 10,90 km)
(Luftlinie / Mit Auto)

Herold Business Data ©

Medizinische Versorgung und Therapie

Der hellgrüne Punkt markiert den Immobilienstandort, die Einrichtungen im Umkreis werden mit farblichen Pins angezeigt.
Es werden pro Kategorie immer die drei nächstgelegenen Einrichtungen angezeigt und aufgelistet.
Der Pin mit dem Zusatz „1“ zeigt immer die jeweilige Einrichtung mit der geringsten Entfernung zum Standort.



Apotheke

- A1** Stadtapotheke Gloggnitz
Hauptstraße 29
2640 Gloggnitz
(0,54 km / 1,54 km)
(Luftlinie / Mit Auto)
- A2** Elisabeth-Apotheke
Hauptstraße 8
2650 Payerbach
(5,17 km / 5,72 km)
(Luftlinie / Mit Auto)
- Salvator-Apotheke
Hauptstraße 51
2651 Reichenau an der Rax
(6,50 km / 7,13 km)
(Luftlinie / Mit Auto)

Ärztzentrum/Krankenhaus

- B1** Ärztezentrum Gloggnitz
Wienerstraße 5
2640 Gloggnitz
(1,03 km / 1,46 km)
(Luftlinie / Mit Auto)
- B2** Gesundheitszentrum
Schottwien
Schottwien 43
2641 Schottwien
(4,96 km / 7,60 km)
(Luftlinie / Mit Auto)
- BVAEB
Gesundheitseinrichtung
Breite...
Hauptstraße 69
2673 Breitenstein
(7,97 km / 13,86 km)
(Luftlinie / Mit Auto)

Physiotherapeut

- C1** Frau Cornelia Klafel, BSc
Ghegastraße 52
2640 Gloggnitz
(1,70 km / 2,13 km)
(Luftlinie / Mit Auto)
- C2** Herr Bernhard Gruber, B.Sc.
Ghegastrasse 52
2640 Gloggnitz
(1,70 km / 2,13 km)
(Luftlinie / Mit Auto)
- C3** Herr Bernhard Gruber, B.Sc.
Wienerstrasse 116
2640 Gloggnitz
(2,44 km / 2,96 km)
(Luftlinie / Mit Auto)

Psychotherapeut

- D1** Mag. Christoph Paul Adrian
Schmitz
Zeile 26
2640 Gloggnitz
(0,72 km / 1,08 km)
(Luftlinie / Mit Auto)
- D2** Milada Atis
Schachtgasse 320
2640 Enzenreith
(1,71 km / 2,39 km)
(Luftlinie / Mit Auto)
- D3** Ing. Mag. pth. Paolo Peter
Raile
Eichbergstraße 15
2640 Gloggnitz
(3,41 km / 7,11 km)
(Luftlinie / Mit Auto)

Seniorenheim

- E1** Pflege- und
Betreuungszentrum Glogg...
Wiener Straße 32-34
2640 Gloggnitz
(1,38 km / 1,85 km)
(Luftlinie / Mit Auto)
- SeneCura Sozialzentrum
Wiener Alpen...
Markt 390
2880 Kirchberg am Wechsel
(8,87 km / 14,81 km)
(Luftlinie / Mit Auto)
- Seniorenresidenz Haus
Stefanie geme...
Bahnhofstraße 23
2680 Semmering
(8,56 km / 15,60 km)
(Luftlinie / Mit Auto)

Tierarzt

- F1** Tierarztpraxis Wess GmbH
Hauptstraße 19
2640 Gloggnitz
(0,63 km / 1,36 km)
(Luftlinie / Mit Auto)
- F2** Dr Kampichler Horst
Ferdinand Kuchelbacher-Gasse 22
2640 Gloggnitz
(1,66 km / 3,12 km)
(Luftlinie / Mit Auto)
- Tierambulatorium Schramm
Herbert Dr...
Tannenstraße 1
2632 Ternitz
(5,74 km / 7,58 km)
(Luftlinie / Mit Auto)

Herold Business Data ©

Obere Silbersbergstraße 48, 2640 Gloggnitz

Ergebnisinterpretation - Distanznetz

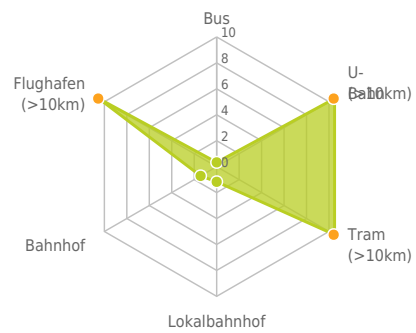
Das Distanznetz auf der rechten Seite gibt einen Überblick über die Entfernungen zur jeweils nächstgelegenen Einrichtung. Der Mittelpunkt markiert den Immobilienstandort. Je näher die Punkte beim Mittelpunkt liegen, desto geringer ist die Entfernung.

Ergebnisinterpretation - Balkendiagramm

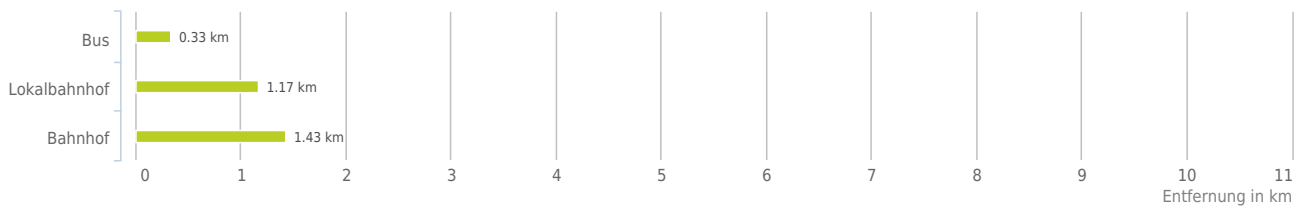
Untenstehende Kilometerangaben zeigen an wie weit die jeweils nächstgelegene Einrichtung entfernt ist (in Städten Fußweg, am Land Autodistanz).



Distanzen zum öffentlichen Verkehr [km]



Distanzen zu Einrichtungen des öffentlichen Verkehrs



0,6 bis 2 km:

- Bus
- Lokalbahnhof
- Bahnhof

über 2 km:

- U-Bahn: >5 km
- Straßenbahn: >5 km
- Flughafen: >5 km

www.openstreetmap.org/copyright
© IMMOSERVICE AUSTRIA

Öffentlicher Nahverkehr

Der hellgrüne Punkt markiert den Immobilienstandort, die Verkehrsmittel im Umkreis werden mit farblichen Pins angezeigt. Es werden pro Kategorie immer die drei nächstgelegenen Einrichtungen angezeigt und aufgelistet. Der Pin mit dem Zusatz „1“ zeigt immer die jeweilige Einrichtung mit der geringsten Entfernung zum Standort.



Bus

- A1** Sparkassenplatz
(0,66 km / 1,39 km)
(Luftline / Mit Auto)
- A2** Gloggnitz Hauptplatz
(0,68 km / 1,41 km)
(Luftline / Mit Auto)
- A3** Bushaltestelle
(0,33 km / 2,17 km)
(Luftline / Mit Auto)

Lokalbahnhof

- B1** Schläglmühl
(1,17 km / 1,50 km)
(Luftline / Mit Auto)
- B2** Eichberg
(1,45 km / 4,74 km)
(Luftline / Mit Auto)
- B3** Küb
(3,88 km / 5,37 km)
(Luftline / Mit Auto)

Bahnhof

- C1** Gloggnitz
(1,43 km / 1,81 km)
(Luftline / Mit Auto)
- C2** Payerbach-Reichenau
Semmering
(5,26 km / 6,52 km)
(Luftline / Mit Auto)
- C2** Payerbach-Reichenau
Semmering
(8,46 km / 15,85 km)
(Luftline / Mit Auto)

Herold Business Data ©

Haftungsausschluss



Die terravistor GmbH ist bestrebt, die zur Verfügung gestellten Informationen, Daten (Daten von externen Datenquellen werden nicht auf Richtigkeit überprüft und es besteht kein Anspruch auf Vollständigkeit – z. Bsp. LAGEImmo), Grafiken, Auswertungen und Berechnungen (z. Bsp. RENDITEImmo) nach bestem Wissen und Gewissen aufzubereiten, darzustellen und aktuell zu halten und legt größten Wert auf die Qualität und Zuverlässigkeit Ihrer Immoservices.

Dennoch übernehmen weder die terravistor GmbH noch Kunden der terravistor GmbH Haftungen für Schäden, die sich aus der Weitergabe und Nutzung der angebotenen Informationen ergeben können, auch wenn diese auf die Nutzung und Weitergabe von allenfalls unvollständigen bzw. fehlerhaften Informationen zurückzuführen sind.

Die terravistor GmbH und die Kunden der terravistor GmbH übernehmen aus diesen Gründen keine Gewährleistung und/oder Haftung für die Quantität, Qualität oder Richtigkeit der gespeicherten oder übermittelten Inhalte (Daten und Informationen).

Verweise auf fremde Webseiten liegen außerhalb des Verantwortungsbereiches der terravistor GmbH. Eine Haftung für die Inhalte von verlinkten Seiten ist ausgeschlossen, zumal die terravistor GmbH keinen Einfluss auf Inhalte wie Gestaltung von gelinkten Seiten hat.