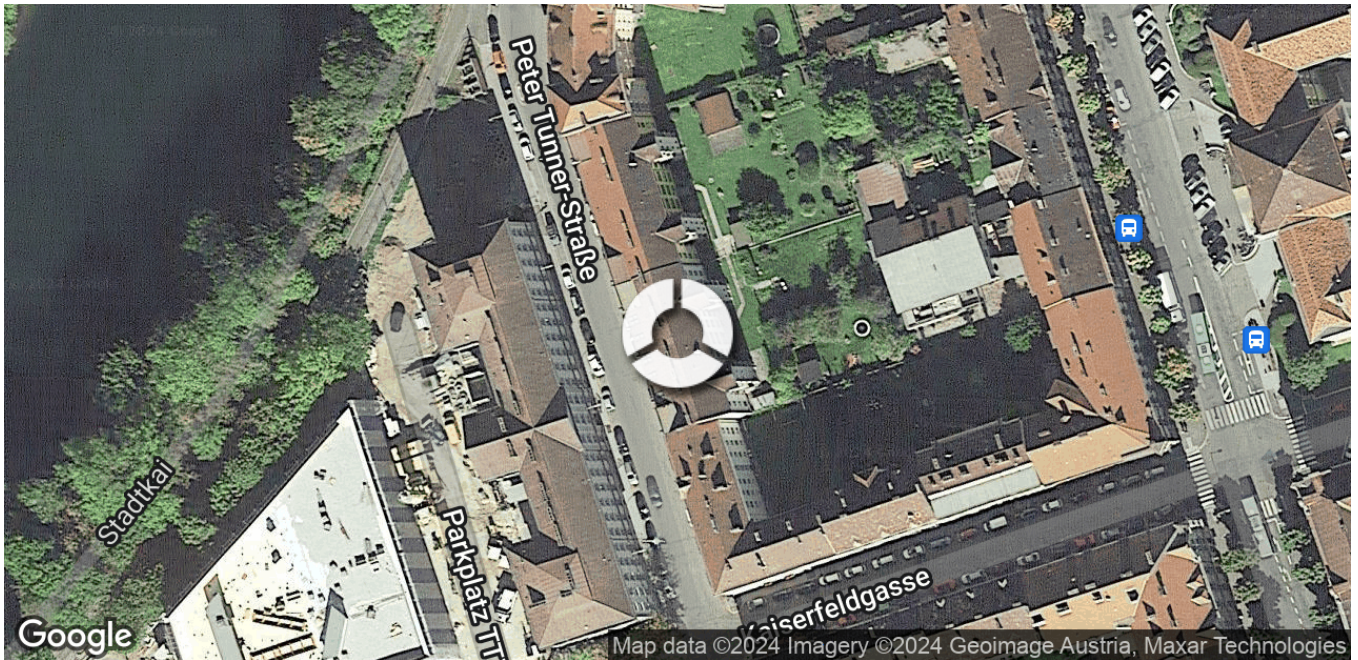


Lageexposé

Peter-Tunner-Straße 20, 8700 Leoben



Inhalt:

LAGEIMMO - Lageprofil	B 03
Wohnumfeld auf Karte	B 04
Nahversorger (Bäckerei, Metzgerei, Supermarkt, Drogerie)	B 05
Nahversorger (Banken, Post, Tankstellen, Trafiken)	B 07
Gastronomie und Ausgehen	B 09
Ausbildung und Kinderbetreuung	B 11
Kunst und Kultur	B 13
Ärzte	B 15
Medizinische Versorgung und Therapie	B 17
Öffentlicher Nahverkehr	B 19
Haftungsausschluss	B 21

Nahversorger (Bäckerei, Metzgerei, Supermarkt, Drogerie)	- █ █ █ █ █ █ █ █ +
Nahversorger (Banken, Post, Tankstellen, Trafiken)	- █ █ █ █ █ █ █ █ +
Gastronomie und Ausgehen	- █ █ █ █ █ █ █ █ +
Ausbildung und Kinderbetreuung	- █ █ █ █ █ █ █ █ +
Kunst und Kultur	- █ █ █ █ █ █ █ █ +
Ärzte	- █ █ █ █ █ █ █ █ +
Medizinische Versorgung und Therapie	- █ █ █ █ █ █ █ █ +
Öffentlicher Nahverkehr	- █ █ █ █ █ █ █ █ +

Die abgefragte Adresse wird mit einem kleinen roten Quadrat auf der Karte lokalisiert. Wohnumfeld/Zählsprenkel sind um das Quadrat herum gelb eingefärbt. Falls dargestellt, ist der Stadtteil dunkelgelb und der Bezirk orange eingefärbt.



Peter-Tunner-Straße 20, 8700 Leoben

Ergebnisinterpretation - Distanznetz

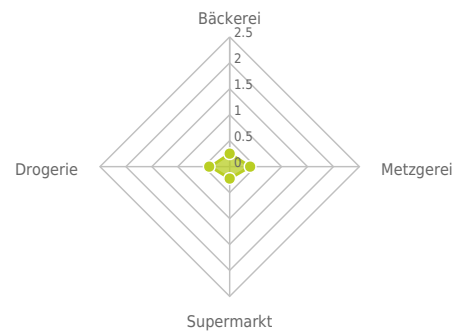
Das Distanznetz auf der rechten Seite gibt einen Überblick über die Entfernungen zur jeweils nächstgelegenen Einrichtung. Der Mittelpunkt markiert den Immobilienstandort. Je näher die Punkte beim Mittelpunkt liegen, desto geringer ist die Entfernung.

Ergebnisinterpretation - Balkendiagramm

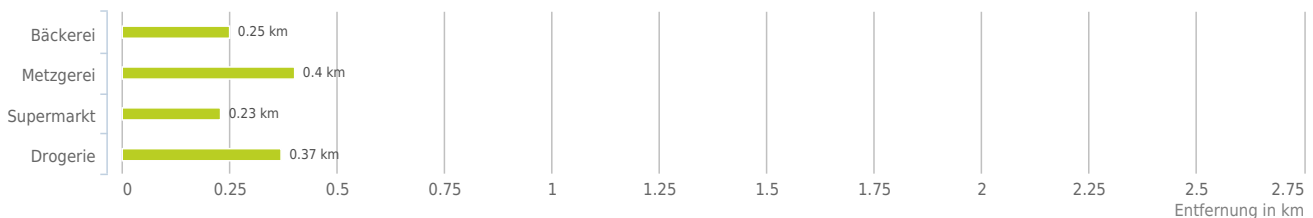
Untenstehende Kilometerangaben zeigen an wie weit der jeweils nächstgelegenen Nahversorger entfernt ist (in Städten Fußweg, am Land Autodistanz).



Distanzen zu Nahversorgern [km]



Distanzen zu den Nahversorgungseinrichtungen

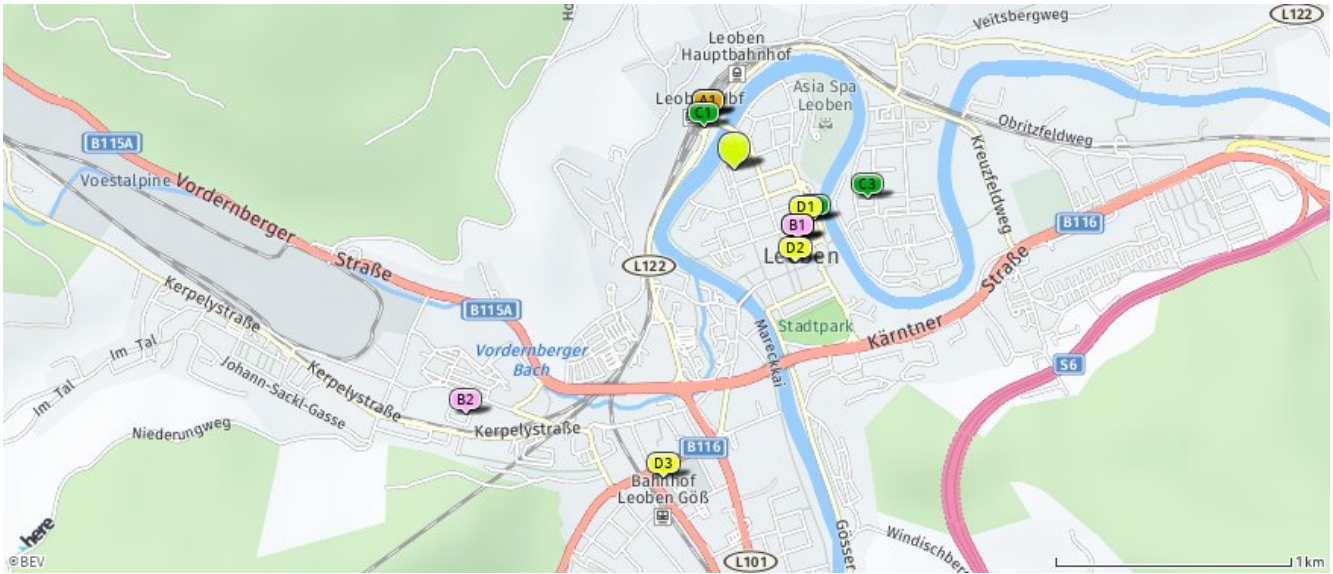


bis 0,5 km:

- Bäckerei
- Metzgerei
- Supermarkt
- Drogerie

Nahversorger (Bäckerei, Metzgerei, Supermarkt, Drogerie)

Der hellgrüne Punkt markiert den Immobilienstandort, die Nahversorger im Umkreis werden mit farblichen Pins angezeigt. Es werden pro Kategorie immer die drei nächstgelegenen Einrichtungen angezeigt und aufgelistet. Der Pin mit dem Zusatz „1“ zeigt immer die jeweilige Einrichtung mit der geringsten Entfernung zum Standort.



Bäckerei

- A1** Anker Snack & Coffee GmbH
Bahnhofplatz 4
8700 Leoben
(0,25 km / 0,32 km)
(Luftline / Zu Fuß)
- A2** Hubert Auer Betriebsgesellschaft mb...
Bahnhofplatz 4
8700 Leoben
(0,25 km / 0,32 km)
(Luftline / Zu Fuß)
- A3** BUCHIS GmbH
Hauptplatz 19
8700 Leoben
(0,40 km / 0,59 km)
(Luftline / Zu Fuß)

Metzgerei

- B1** BUCHIS GmbH
Hauptplatz 19
8700 Leoben
(0,40 km / 0,59 km)
(Luftline / Zu Fuß)
- B2** Erwin Kofler
Karolihüttengasse 8
8700 Leoben
(1,55 km / 2,04 km)
(Luftline / Zu Fuß)

Supermarkt

- G1** Spar Hauptbahnhof
(0,23 km / 0,36 km)
(Luftline / Zu Fuß)
- G2** Spar
LCS Passage
8700 Leoben
(0,40 km / 0,58 km)
(Luftline / Zu Fuß)
- G3** Billa
Draschestraße 5
Leoben
(0,58 km / 1,05 km)
(Luftline / Zu Fuß)

Drogerie

- D1** Bipa
(0,37 km / 0,54 km)
(Luftline / Zu Fuß)
- D2** Genuß-Drogerie
(0,47 km / 0,60 km)
(Luftline / Zu Fuß)
- D3** dm
(1,35 km / 1,55 km)
(Luftline / Zu Fuß)

Herold Business Data ©

Peter-Tunner-Straße 20, 8700 Leoben

Ergebnisinterpretation - Distanznetz

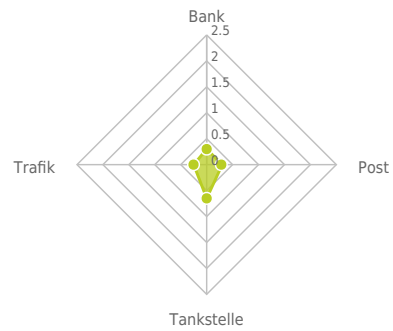
Das Distanznetz auf der rechten Seite gibt einen Überblick über die Entfernungen zur jeweils nächstgelegenen Einrichtung. Der Mittelpunkt markiert den Immobilienstandort. Je näher die Punkte beim Mittelpunkt liegen, desto geringer ist die Entfernung.

Ergebnisinterpretation - Balkendiagramm

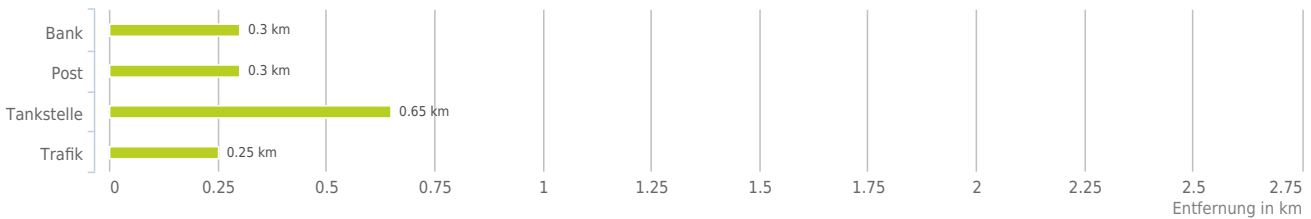
Untenstehende Kilometerangaben zeigen an wie weit der jeweils nächstgelegenen Nahversorger entfernt ist (in Städten Fußweg, am Land Autodistanz).



Distanzen zu Nahversorgern [km]



Distanzen zu den Nahversorgungseinrichtungen



bis 0,5 km:

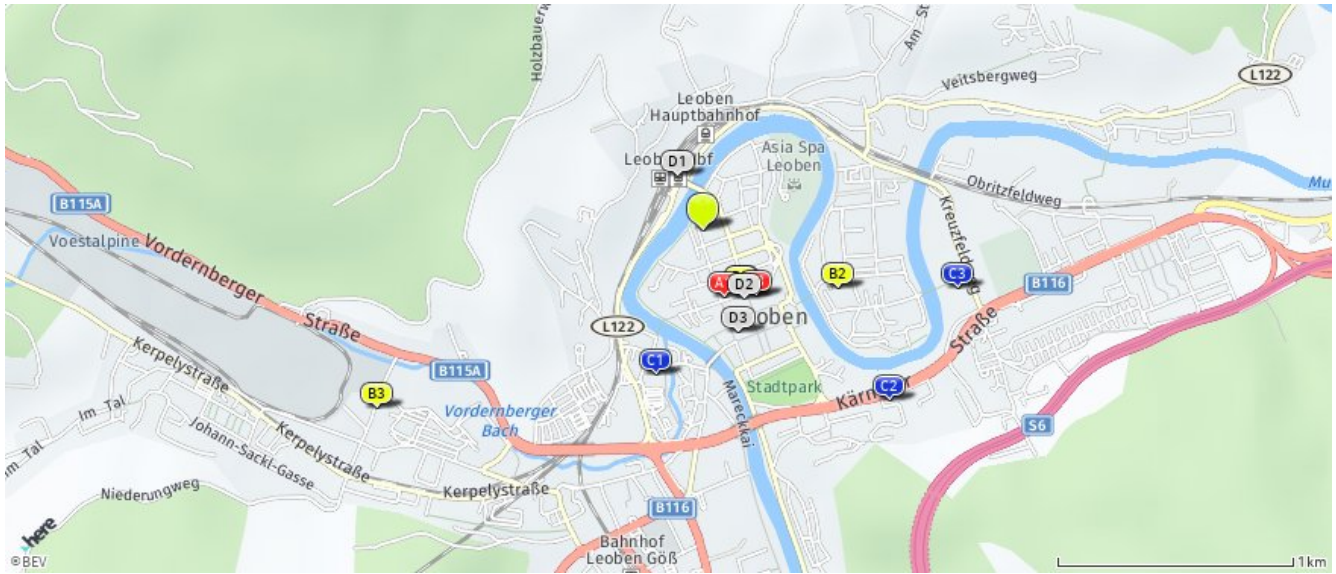
- Bank
- Post
- Trafik

0,6 bis 2 km:

- Tankstelle

Nahversorger (Banken, Post, Tankstellen, Trafiken)

Der hellgrüne Punkt markiert den Immobilienstandort, die Nahversorger im Umkreis werden mit farblichen Pins angezeigt. Es werden pro Kategorie immer die drei nächstgelegenen Einrichtungen angezeigt und aufgelistet. Der Pin mit dem Zusatz „1“ zeigt immer die jeweilige Einrichtung mit der geringsten Entfernung zum Standort.



Bank

- A1** Steiermärkische Sparkasse
Erzherzog Johann-Straße 13
8700 Leoben
(0,30 km / 0,33 km)
(Luftlinie / Zu Fuß)
- A2** bank99
Erzherzog Johann-Straße 17
8700 Leoben
(0,31 km / 0,41 km)
(Luftlinie / Zu Fuß)
- A3** Bank Austria
Franz Josef-Straße 2
8700 Leoben
(0,36 km / 0,45 km)
(Luftlinie / Zu Fuß)

Post

- B1** Post Filiale 8700
Erzherzog Johann-Straße 17
8700 Leoben
(0,30 km / 0,40 km)
(Luftlinie / Zu Fuß)
- B2** Post Partner
Schießstattstraße 10
8700 Leoben
(0,62 km / 0,95 km)
(Luftlinie / Zu Fuß)
- B3** Post Partner 8704 Leoben
Lorberaustraße 20
8700 Leoben
(1,59 km / 2,43 km)
(Luftlinie / Zu Fuß)

Tankstelle

- C1** Turmöl Quick
Zeltenschlagstraße 2
8700 Leoben
(0,65 km / 0,84 km)
(Luftlinie / Zu Fuß)
- C2** A1 Tankstelle
Kärntner Straße 149
8700 Leoben
(1,08 km / 1,45 km)
(Luftlinie / Zu Fuß)
- C3** DISKONT Tankstelle
(HOFER Parkplatz)
Kärntner Straße 92
8700 Leoben
(1,11 km / 1,72 km)
(Luftlinie / Zu Fuß)

Trafik

- D1** Trafik Schweiger Marion
e.U.
Bahnhofplatz 4
8700 Leoben
(0,25 km / 0,32 km)
(Luftlinie / Zu Fuß)
- D2** Trafik Werner Karl Alois
Mauser
Franz-Josef-Straße 1
8700 Leoben
(0,34 km / 0,45 km)
(Luftlinie / Zu Fuß)
- D3** Trafik Franz Gessl
Homanngasse 10
8700 Leoben
(0,46 km / 0,46 km)
(Luftlinie / Zu Fuß)

Herold Business Data ©

Peter-Tunner-Straße 20, 8700 Leoben

Ergebnisinterpretation - Distanznetz

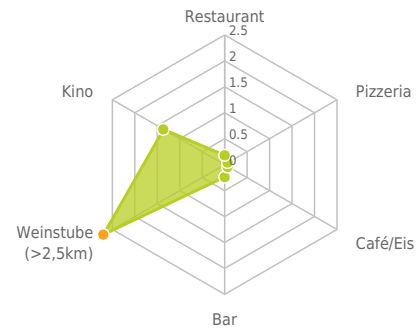
Das Distanznetz auf der rechten Seite gibt einen Überblick über die Entfernungen zur jeweils nächstgelegenen Einrichtung. Der Mittelpunkt markiert den Immobilienstandort. Je näher die Punkte beim Mittelpunkt liegen, desto geringer ist die Entfernung.

Ergebnisinterpretation - Balkendiagramm

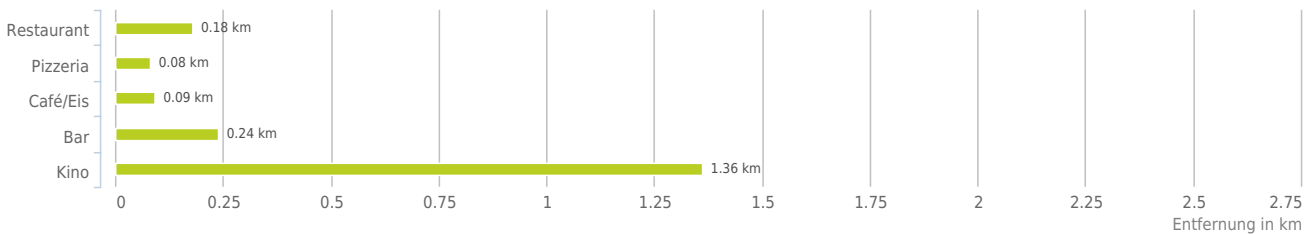
Untenstehende Kilometerangaben zeigen an wie weit die jeweils nächstgelegene Einrichtung entfernt ist (in Städten Fußweg, am Land Autodistanz).



Distanzen zu Ausgeheinrichtungen [km]



Distanzen zu den Ausgeheinrichtungen



bis 0,5 km:

- Restaurant
- Pizza/Snack
- Café/Eis
- Bar/Lokal

0,6 bis 2 km:

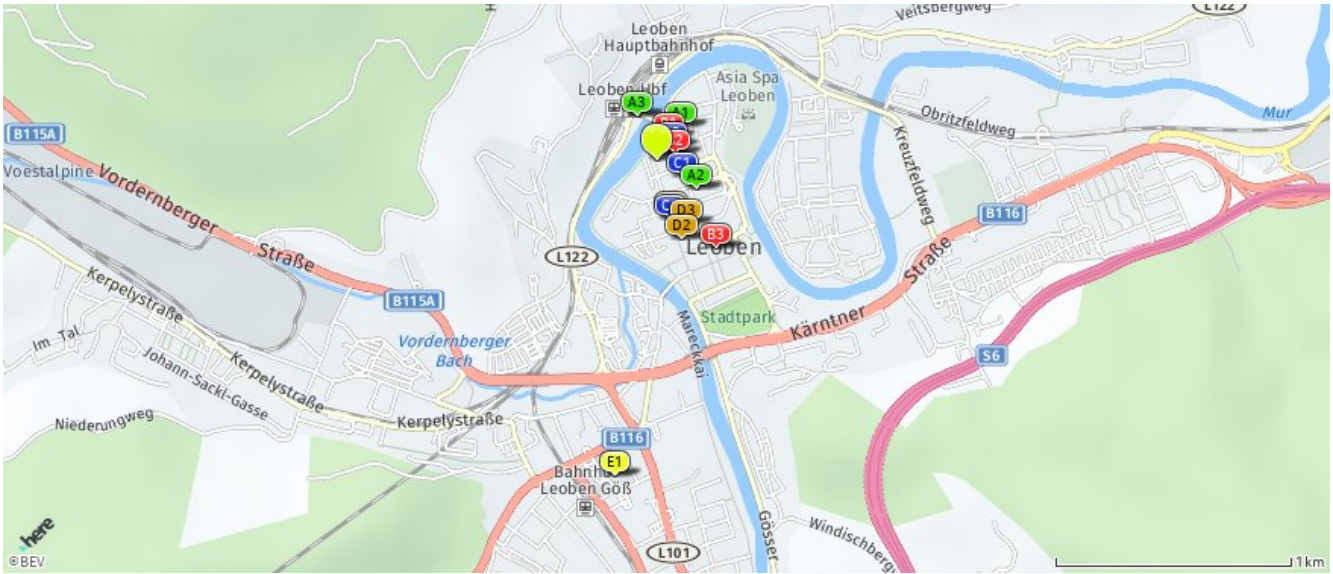
- Kino

über 2 km:

- Gasthaus: >5 km
- Weinlokal: >5 km

Gastronomie und Ausgehen

Der hellgrüne Punkt markiert den Immobilienstandort, die Einrichtungen im Umkreis werden mit farblichen Pins angezeigt.
Es werden pro Kategorie immer die drei nächstgelegenen Einrichtungen angezeigt und aufgelistet.
Der Pin mit dem Zusatz „1“ zeigt immer die jeweilige Einrichtung mit der geringsten Entfernung zum Standort.



Restaurant

- A1** Mensa
(0,18 km / 0,25 km)
(Luftline / Zu Fuß)
- A2** Antonio
Franz Josef-Straße 10
8700 Leoben
(0,21 km / 0,29 km)
(Luftline / Zu Fuß)
- A3** Pizzeria Ristorante Coretto
Bahnhofplatz 1
8700 Leoben
(0,21 km / 0,32 km)
(Luftline / Zu Fuß)

Pizza/Snack

- B1** anteneo
Franz Josef-Straße 25
8700 Leoben
(0,11 km / 0,23 km)
(Luftline / Zu Fuß)
- B2** Hubi's Imbiß
Franz Josef-Straße 17
8700 Leoben
(0,08 km / 0,23 km)
(Luftline / Zu Fuß)
- B3** Zwanzger
Hauptplatz 20
8700 Leoben
(0,45 km / 0,58 km)
(Luftline / Zu Fuß)

Café/Eis

- C1** Besco
Franz Josef-Straße 11
8700
(0,13 km / 0,22 km)
(Luftline / Zu Fuß)
- C2** Peter-Tunner Stüberl
Peter Tunner-Straße 9
8700
(0,26 km / 0,26 km)
(Luftline / Zu Fuß)
- C3** billabong
(0,09 km / 0,27 km)
(Luftline / Zu Fuß)

Bar/Lokal

- D1** Stehbeisl
(0,24 km / 0,25 km)
(Luftline / Zu Fuß)
- D2** Shake
Peter Tunner-Straße 2
8700 Leoben
(0,35 km / 0,36 km)
(Luftline / Zu Fuß)
- D3** Cocktailbar
(0,30 km / 0,36 km)
(Luftline / Zu Fuß)

Kino

- E1** Cineplexx
Zirkusstraße 14
8700 Leoben
(1,36 km / 1,61 km)
(Luftline / Zu Fuß)

Herold Business Data ©

Peter-Tunner-Straße 20, 8700 Leoben

Ergebnisinterpretation - Distanznetz

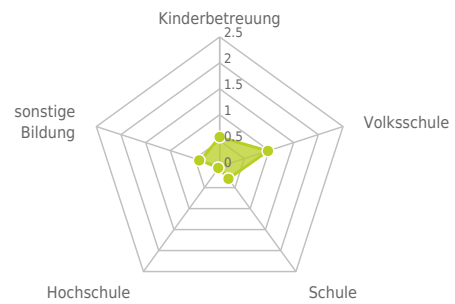
Das Distanznetz auf der rechten Seite gibt einen Überblick über die Entfernungen zur jeweils nächstgelegenen Einrichtung. Der Mittelpunkt markiert den Immobilienstandort. Je näher die Punkte beim Mittelpunkt liegen, desto geringer ist die Entfernung.

Ergebnisinterpretation - Balkendiagramm

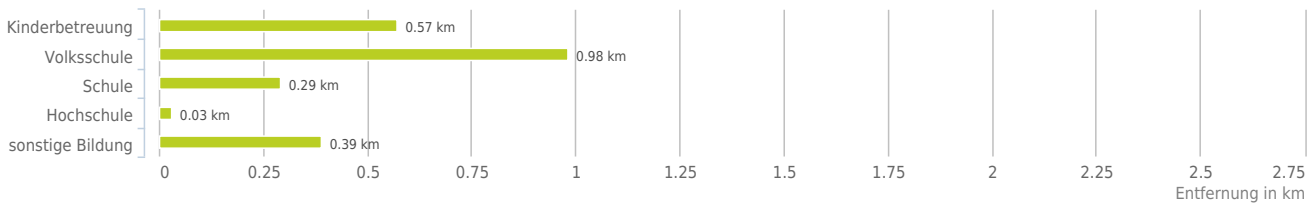
Untenstehende Kilometerangaben zeigen an wie weit die jeweils nächstgelegene Einrichtung entfernt ist (in Städten Fußweg, am Land Autodistanz).



Distanzen zu Bildungseinrichtungen [km]



Distanzen zu den Bildungseinrichtungen



bis 0,5 km:

- Schule
- Hochschule
- sonstige Bildung

0,6 bis 2 km:

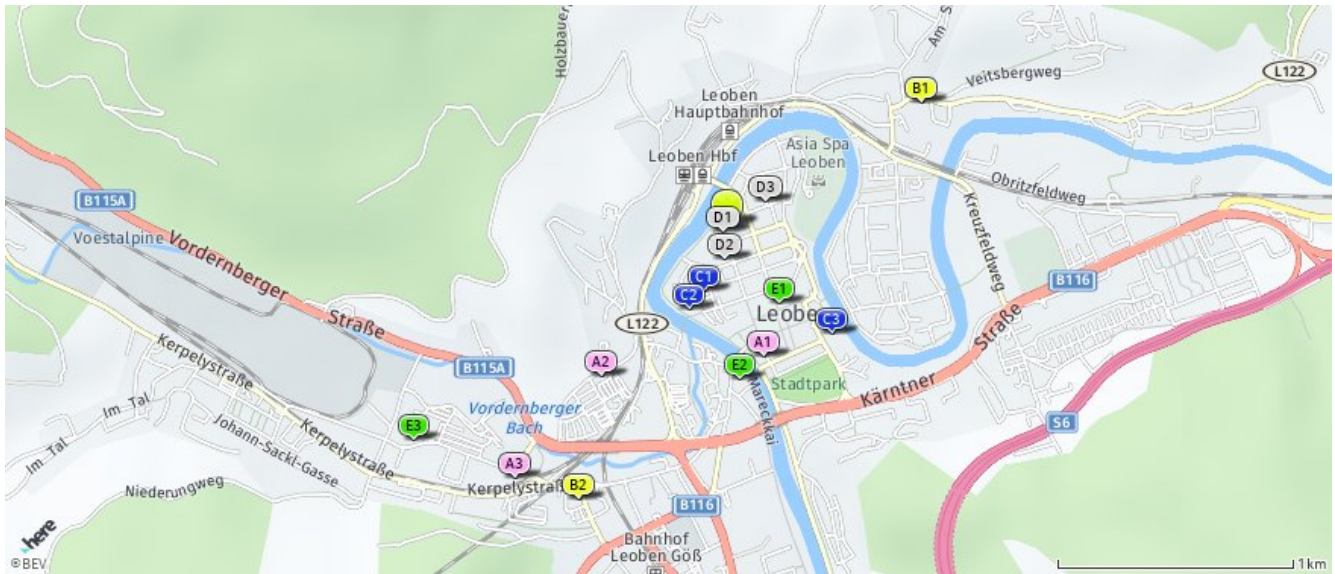
- Kinderbetreuung
- Volksschule

Ausbildung und Kinderbetreuung

Der hellgrüne Punkt markiert den Immobilienstandort, die Bildungs- oder Kinderbetreuungseinrichtungen im Umkreis werden mit farblichen Pins angezeigt.

Es werden pro Kategorie immer die drei nächstgelegenen Einrichtungen angezeigt und aufgelistet.

Der Pin mit dem Zusatz „1“ zeigt immer die jeweilige Einrichtung mit der geringsten Entfernung zum Standort.



Kinderbetreuung

- A1** Tagesmütter Graz-Steiermark
Straußgasse 5
8700 Leoben
(0,57 km / 0,57 km)
(Luftline / Zu Fuß)
- A2** Volkshilfe Steiermark gemeinnützige...
Vordernberger Straße 63
8700 Leoben
(0,83 km / 1,10 km)
(Luftline / Zu Fuß)
- A3** Volkshilfe Steiermark Tagesmütter - ...
Pestalozzistraße 27
8700 Leoben
(1,40 km / 1,82 km)
(Luftline / Zu Fuß)

Volksschule

- B1** VS Leoben-Seegraben
Proleber Straße
8700 Leoben-Seegraben
(0,98 km / 1,61 km)
(Luftline / Zu Fuß)
- B2** VS Pestalozzi Leoben
Kerpelystraße
8700 Leoben
(1,32 km / 1,69 km)
(Luftline / Zu Fuß)
- VS Leoben-Leitendorf
Fröbelgasse
8700 Leoben
(1,77 km / 1,98 km)
(Luftline / Zu Fuß)

Schule

- C1** Höhere technische Lehranstalt und W...
Max Tendler-Straße 3
8700 Leoben
(0,29 km / 0,36 km)
(Luftline / Zu Fuß)
- C2** NMS Leoben-Stadt
Erzherzog Johann-Straße
8700 Leoben
(0,39 km / 0,58 km)
(Luftline / Zu Fuß)
- C3** Musikschule der Stadt
Leoben
Langgasse 21
8700 Leoben
(0,64 km / 0,83 km)
(Luftline / Zu Fuß)

Hochschule

- D1** Montanuniversität Technologie Trans...
Peter Tunner-Straße 27
8700 Leoben
(0,03 km / 0,01 km)
(Luftline / Zu Fuß)
- D2** Montanuniversität Impulszentrum für...
Roseggerstraße 11a
8700 Leoben
(0,14 km / 0,13 km)
(Luftline / Zu Fuß)
- D3** Montanuniversität Leoben
Franz Josef-Straße 18
8700 Leoben
(0,19 km / 0,49 km)
(Luftline / Zu Fuß)

sonstige Bildung

- E1** ZAM Steiermark GmbH
Hauptplatz 18
8700 Leoben
(0,39 km / 0,49 km)
(Luftline / Zu Fuß)
- E2** WBI-Leoben GmbH
Waasenstraße 1
8700 Leoben
(0,65 km / 0,73 km)
(Luftline / Zu Fuß)
- E3** bfi Bildungszentrum
Leoben Pestaloz...
Pestalozzistraße 92
8700 Leoben
(1,62 km / 2,19 km)
(Luftline / Zu Fuß)

Peter-Tunner-Straße 20, 8700 Leoben

Ergebnisinterpretation - Distanznetz

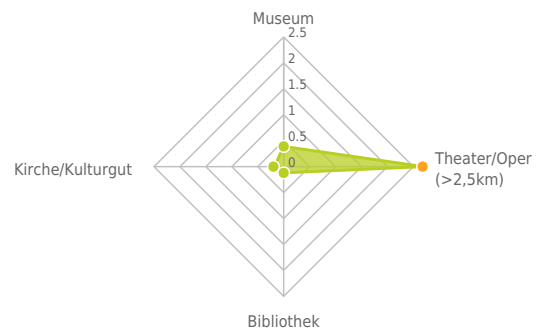
Das Distanznetz auf der rechten Seite gibt einen Überblick über die Entfernungen zur jeweils nächstgelegenen Einrichtung. Der Mittelpunkt markiert den Immobilienstandort. Je näher die Punkte beim Mittelpunkt liegen, desto geringer ist die Entfernung.

Ergebnisinterpretation - Balkendiagramm

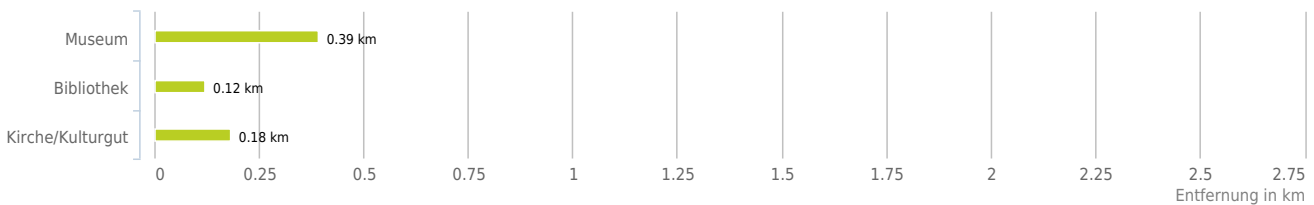
Untenstehende Kilometerangaben zeigen an wie weit die jeweils nächstgelegene Einrichtung entfernt ist (in Städten Fußweg, am Land Autodistanz).



Distanzen zu Kultureinrichtungen [km]



Distanzen zu den Kultureinrichtungen



bis 0,5 km:

- Museum
- Bibliothek
- Kirche/Kulturgut

über 2 km:

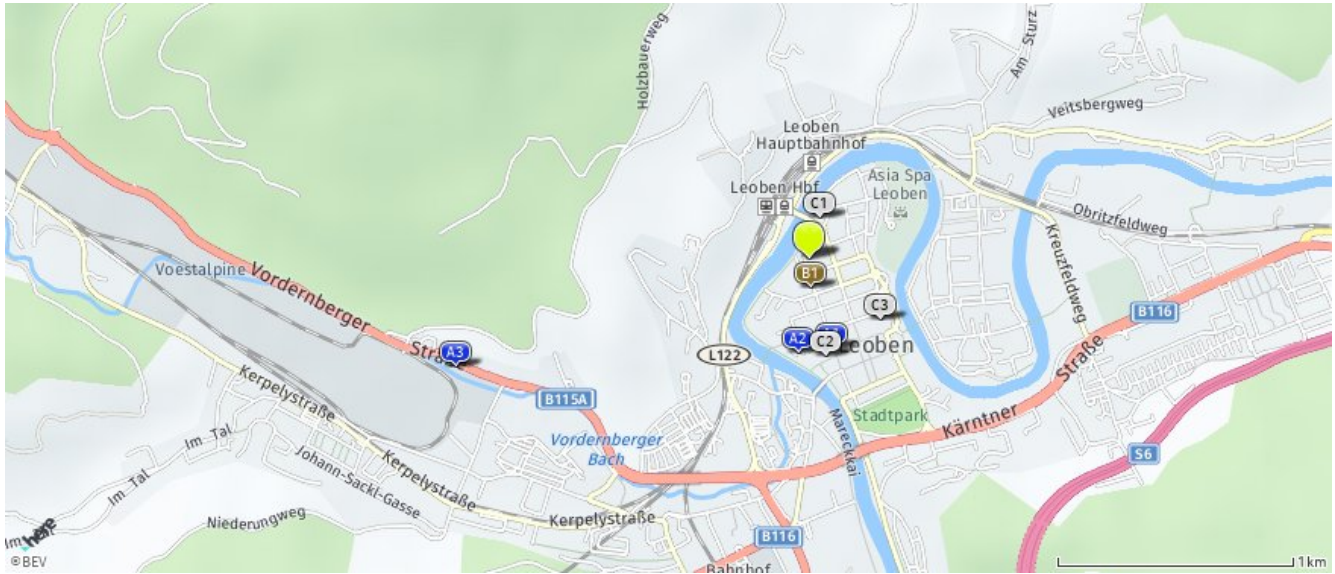
- Theater/Oper: >5 km

Kunst und Kultur

Der hellgrüne Punkt markiert den Immobilienstandort, die Kunst- und Kultureinrichtungen im Umkreis werden mit farblichen Pins angezeigt.

Es werden pro Kategorie immer die drei nächstgelegenen Einrichtungen angezeigt und aufgelistet.

Der Pin mit dem Zusatz „1“ zeigt immer die jeweilige Einrichtung mit der geringsten Entfernung zum Standort.



Museum

- A1** Museum der Stadtpfarrkirche St. Xav...
Kirchplatz 1
8700 Leoben
(0,39 km / 0,40 km)
(Luftlinie / Zu Fuß)
- A2** Kunsthalle & MuseumsCenter Leoben
Kirchgasse 6
8700 Leoben
(0,40 km / 0,57 km)
(Luftlinie / Zu Fuß)
- A3** Metallurgie Museum Donawitz - Gesch...
Vordernbergerstraße 121
8700 Leoben
(1,58 km / 2,45 km)
(Luftlinie / Zu Fuß)

Bibliothek

- B1** Stadtbücherei Leoben
Peter-Tunner-Straße 17
8700 Leoben
(0,12 km / 0,12 km)
(Luftlinie / Zu Fuß)

Kirche/Kulturgut

- C1** Evang. Pfarrkirche A.B., Gustav-Ado...
Ignaz Buchmüller-Platz 3
Leoben
(0,18 km / 0,19 km)
(Luftlinie / Zu Fuß)
- C2** Stadtpfarrkirche hl. Franz Xaver
Kirchplatz 4
Leoben
(0,42 km / 0,47 km)
(Luftlinie / Zu Fuß)
- C3** Ehem. Dominikanerkloster, Stadtmaue...
Hauptplatz 19
Leoben
(0,40 km / 0,52 km)
(Luftlinie / Zu Fuß)

Herold Business Data ©

Peter-Tunner-Straße 20, 8700 Leoben

Ergebnisinterpretation - Distanznetz

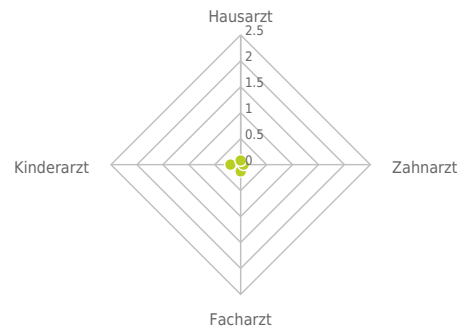
Das Distanznetz auf der rechten Seite gibt einen Überblick über die Entfernungen zur jeweils nächstgelegenen Einrichtung. Der Mittelpunkt markiert den Immobilienstandort. Je näher die Punkte beim Mittelpunkt liegen, desto geringer ist die Entfernung.

Ergebnisinterpretation - Balkendiagramm

Untenstehende Kilometerangaben zeigen an wie weit die jeweils nächstgelegene Einrichtung entfernt ist (in Städten Fußweg, am Land Autodistanz).



Distanzen zu Ärzten [km]



Distanzen zu Ärzten

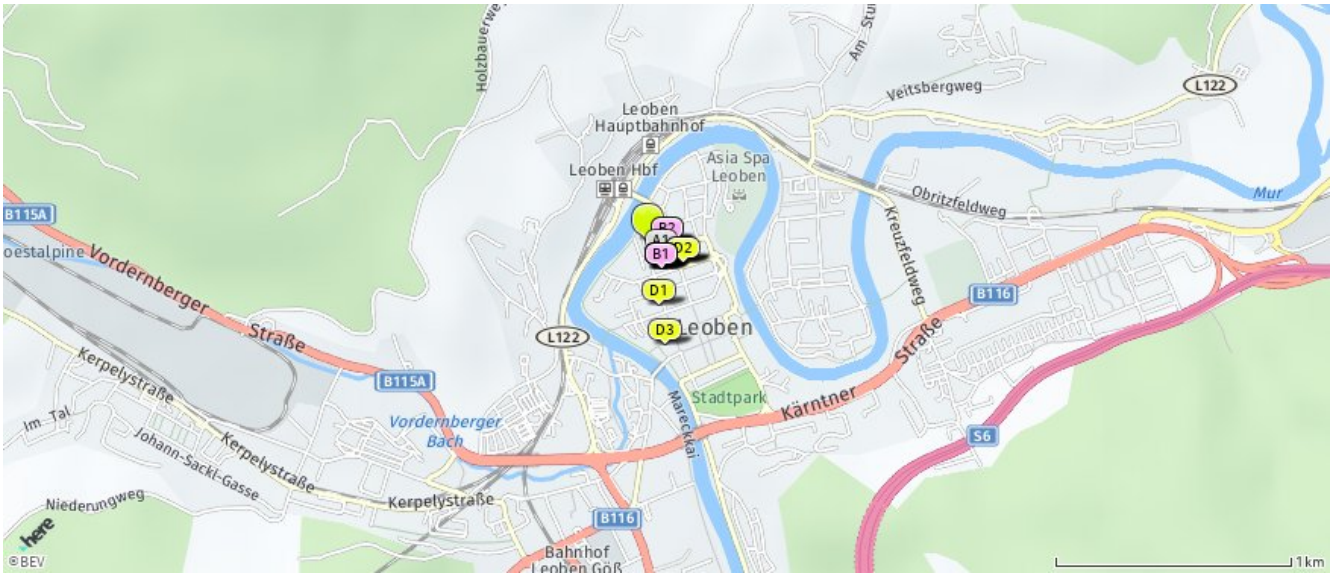


bis 0,5 km:

- Arzt für Allgemeinmedizin
- Zahnarzt
- Facharzt
- Kinderarzt

Ärzte

Der hellgrüne Punkt markiert den Immobilienstandort, die Arztpraxen im Umkreis werden mit farblichen Pins angezeigt. Es werden pro Kategorie immer die drei nächstgelegenen Einrichtungen angezeigt und aufgelistet. Der Pin mit dem Zusatz „1“ zeigt immer die jeweilige Einrichtung mit der geringsten Entfernung zum Standort.



Arzt für	Zahnarzt	Facharzt	Kinderarzt
Allgemeinmedizin A1 Dr. Dieter Rauschenberger Kaiserfeldgasse 6 8700 Leoben (0,08 km / 0,12 km) (Luftline / Zu Fuß)	B1 Dr. Jeglitsch Franz Michael Roseggerstraße 15 8700 Leoben (0,13 km / 0,18 km) (Luftline / Zu Fuß)	C1 Dr. Färber Klaus Roseggerstraße 15 8700 Leoben (0,13 km / 0,18 km) (Luftline / Zu Fuß)	D1 Dr. Wurm Gernot Erzherzog Johann-Strasse 9 8700 Leoben (0,27 km / 0,27 km) (Luftline / Zu Fuß)
A2 Dr. Werner Schaffer Rosegger Str. 15 8700 Leoben (0,13 km / 0,18 km) (Luftline / Zu Fuß)	B2 DDr. Kosar Bahar Franz Josef-Straße 15 8700 Leoben (0,08 km / 0,20 km) (Luftline / Zu Fuß)	C2 Dr. Schaffer Werner Roseggerstraße 15 8700 Leoben (0,13 km / 0,18 km) (Luftline / Zu Fuß)	D2 Dr. Nika Waltraut Roseggerstraße 23 8700 Leoben (0,17 km / 0,28 km) (Luftline / Zu Fuß)
A3 Dr. Iris Irmeler Roseggerstr. 23 8700 Leoben (0,17 km / 0,28 km) (Luftline / Zu Fuß)	B3 Dr. med. dent. Kosar Erim Franz Josef-Straße 15 8700 Leoben (0,08 km / 0,20 km) (Luftline / Zu Fuß)	C3 Dr. Walter Fuhrmann Roseggerstraße 15 8700 Leoben (0,13 km / 0,18 km) (Luftline / Zu Fuß)	D3 Dr. Preglej Hans Peter Kirchgasse 5 8700 Leoben (0,45 km / 0,48 km) (Luftline / Zu Fuß)

Herold Business Data ©

Peter-Tunner-Straße 20, 8700 Leoben

Ergebnisinterpretation - Distanznetz

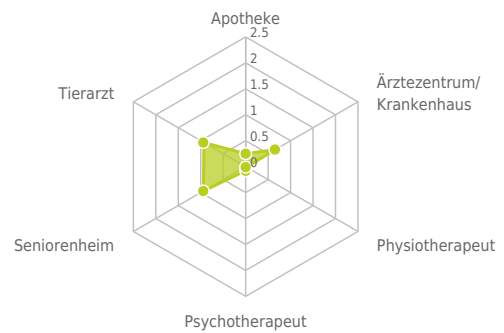
Das Distanznetz auf der rechten Seite gibt einen Überblick über die Entfernungen zur jeweils nächstgelegenen Einrichtung. Der Mittelpunkt markiert den Immobilienstandort. Je näher die Punkte beim Mittelpunkt liegen, desto geringer ist die Entfernung.

Ergebnisinterpretation - Balkendiagramm

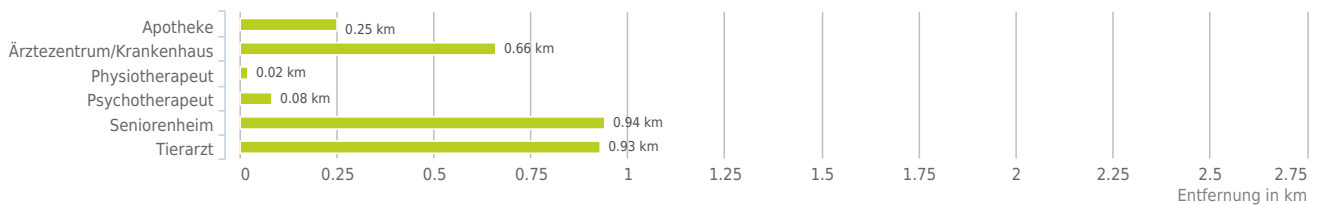
Untenstehende Kilometerangaben zeigen an wie weit die jeweils nächstgelegene Einrichtung entfernt ist (in Städten Fußweg, am Land Autodistanz).



Distanzen zu Gesundheitseinrichtungen [km]



Distanzen zu Gesundheitseinrichtungen



bis 0,5 km:

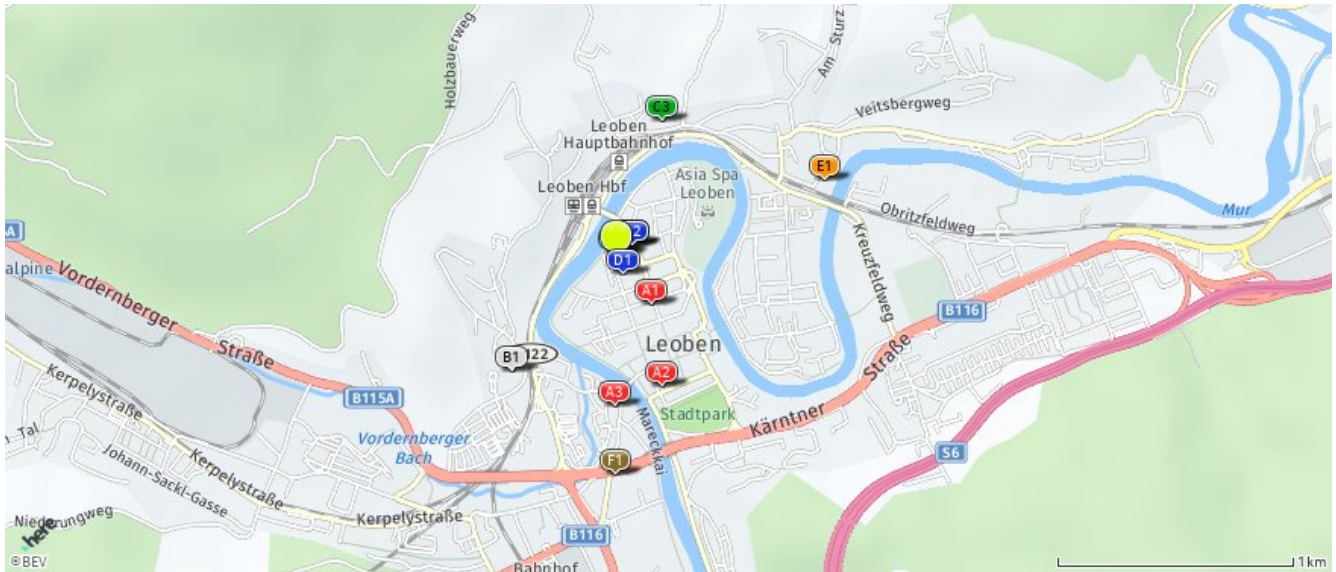
- Apotheke
- Physiotherapeut
- Psychotherapeut

0,6 bis 2 km:

- Ärztezentrum/Krankenhaus
- Seniorenheim
- Tierarzt

Medizinische Versorgung und Therapie

Der hellgrüne Punkt markiert den Immobilienstandort, die Einrichtungen im Umkreis werden mit farblichen Pins angezeigt.
Es werden pro Kategorie immer die drei nächstgelegenen Einrichtungen angezeigt und aufgelistet.
Der Pin mit dem Zusatz „1“ zeigt immer die jeweilige Einrichtung mit der geringsten Entfernung zum Standort.



Apotheke

- A1** Josefee-Apotheke
Franz-Josef-Straße 7
8700 Leoben
(0,25 km / 0,31 km)
(Luftlinie / Zu Fuß)
- A2** Stadtapotheke Leoben
Krottendorfgasse 6
8700 Leoben
(0,58 km / 0,63 km)
(Luftlinie / Zu Fuß)
- A3** Waasen-Apotheke
Waasenstraße 10
8700 Leoben
(0,64 km / 0,72 km)
(Luftlinie / Zu Fuß)

Ärztzentrum/Krankenha us

- B1** Landeskrankenhaus
Hochsteiermark
Vordernberger Straße 42
8700 Leoben
(0,66 km / 0,92 km)
(Luftlinie / Zu Fuß)

Physiotherapeut

- G1** Frau Brigitte Schwaiger-
Felfer
Peter-Tunnerstr. 22
8700 Leoben
(0,02 km / 0,02 km)
(Luftlinie / Zu Fuß)
Frau Mag. Monika Supancic
Windischbergweg 9
8700 Leoben
(1,61 km / 1,75 km)
(Luftlinie / Zu Fuß)
- G3** Frau Elisabeth Katharina
Weber
Münzenbergstr. 18
8700 Leoben
(0,61 km / 1,93 km)
(Luftlinie / Zu Fuß)

Psychotherapeut

- D1** Barbara Nößler
Peter Trunner-Straße 14
8700 Leoben
(0,08 km / 0,08 km)
(Luftlinie / Zu Fuß)
- D2** Ilse Bernhardt
Franz Josef Straße 21
8700 Leoben
(0,08 km / 0,27 km)
(Luftlinie / Zu Fuß)
- D3** Wilhelm Bernhardt
Franz Josef Straße 21
8700 Leoben
(0,08 km / 0,27 km)
(Luftlinie / Zu Fuß)

Seniorenheim

- E1** Seniorenpflegeheim Kaiser
GmbH
Spitalweg 11
8700 Leoben
(0,94 km / 1,49 km)
(Luftlinie / Zu Fuß)
Caritas Pflegewohnhaus
Leoben-Göss
Hirschgraben 5
8700 Leoben
(2,25 km / 2,43 km)
(Luftlinie / Zu Fuß)

Tierarzt

- F1** Tierklinik Leoben Dr.
Schlechterer
Kärntner Straße 271
8700 Leoben
(0,93 km / 1,01 km)
(Luftlinie / Zu Fuß)
Dipl-TA Dr. Jeglitsch Helmut
Hans Kudlich-Straße 21
8700 Leoben
(2,28 km / 2,72 km)
(Luftlinie / Zu Fuß)

Herold Business Data ©

Peter-Tunner-Straße 20, 8700 Leoben

Ergebnisinterpretation - Distanznetz

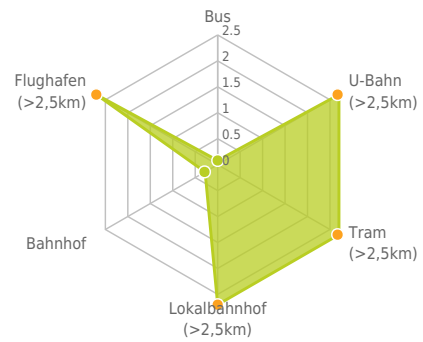
Das Distanznetz auf der rechten Seite gibt einen Überblick über die Entfernungen zur jeweils nächstgelegenen Einrichtung. Der Mittelpunkt markiert den Immobilienstandort. Je näher die Punkte beim Mittelpunkt liegen, desto geringer ist die Entfernung.

Ergebnisinterpretation - Balkendiagramm

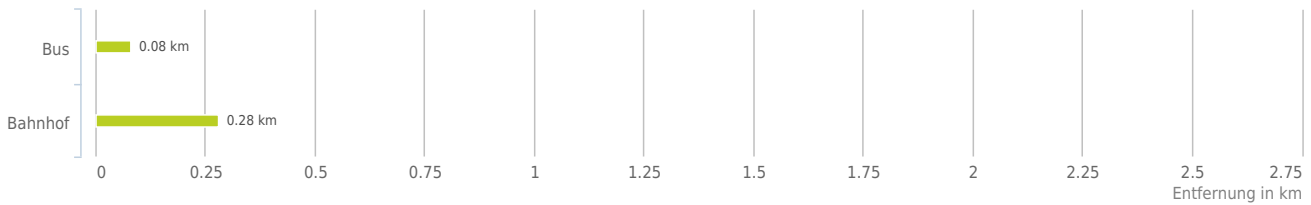
Untenstehende Kilometerangaben zeigen an wie weit die jeweils nächstgelegene Einrichtung entfernt ist (in Städten Fußweg, am Land Autodistanz).



Distanzen zum öffentlichen Verkehr [km]



Distanzen zu Einrichtungen des öffentlichen Verkehrs



bis 0,5 km:

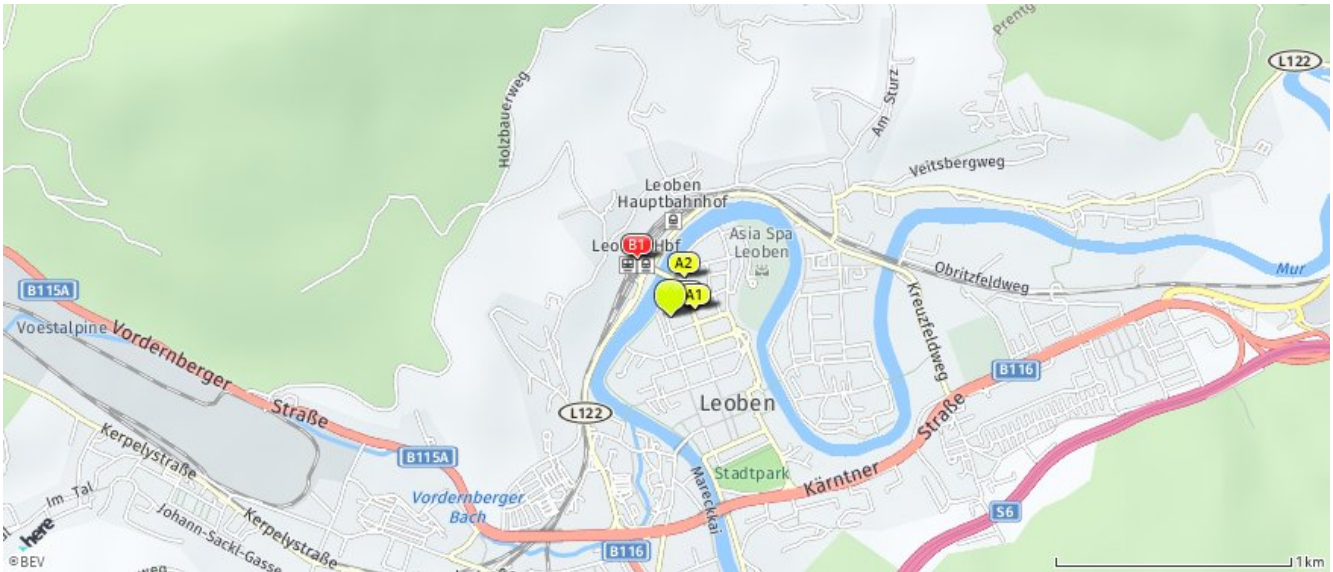
- Bus
- Bahnhof

über 2 km:

- U-Bahn: >5 km
- Straßenbahn: >5 km
- Lokalbahnhof: >5 km
- Flughafen: >5 km

Öffentlicher Nahverkehr

Der hellgrüne Punkt markiert den Immobilienstandort, die Verkehrsmittel im Umkreis werden mit farblichen Pins angezeigt. Es werden pro Kategorie immer die drei nächstgelegenen Einrichtungen angezeigt und aufgelistet. Der Pin mit dem Zusatz „1“ zeigt immer die jeweilige Einrichtung mit der geringsten Entfernung zum Standort.



Bus

- A1** Leoben Montanuniversität
(0,11 km / 0,24 km)
(Luftline / Zu Fuß)
- A2** Leoben Evangelische Kirche
(0,18 km / 0,25 km)
(Luftline / Zu Fuß)
- A3** Leoben Montanuniversität
(0,08 km / 0,26 km)
(Luftline / Zu Fuß)

Bahnhof

- B1** Leoben Hbf
(0,28 km / 0,33 km)
(Luftline / Zu Fuß)

Herold Business Data ©

Haftungsausschluss



Die terravistor GmbH ist bestrebt, die zur Verfügung gestellten Informationen, Daten (Daten von externen Datenquellen werden nicht auf Richtigkeit überprüft und es besteht kein Anspruch auf Vollständigkeit – z. Bsp. LAGEImmo), Grafiken, Auswertungen und Berechnungen (z. Bsp. RENDITEImmo) nach bestem Wissen und Gewissen aufzubereiten, darzustellen und aktuell zu halten und legt größten Wert auf die Qualität und Zuverlässigkeit Ihrer Immoservices.

Dennoch übernehmen weder die terravistor GmbH noch Kunden der terravistor GmbH Haftungen für Schäden, die sich aus der Weitergabe und Nutzung der angebotenen Informationen ergeben können, auch wenn diese auf die Nutzung und Weitergabe von allenfalls unvollständigen bzw. fehlerhaften Informationen zurückzuführen sind.

Die terravistor GmbH und die Kunden der terravistor GmbH übernehmen aus diesen Gründen keine Gewährleistung und/oder Haftung für die Quantität, Qualität oder Richtigkeit der gespeicherten oder übermittelten Inhalte (Daten und Informationen).

Verweise auf fremde Webseiten liegen außerhalb des Verantwortungsbereiches der terravistor GmbH. Eine Haftung für die Inhalte von verlinkten Seiten ist ausgeschlossen, zumal die terravistor GmbH keinen Einfluss auf Inhalte wie Gestaltung von gelinkten Seiten hat.