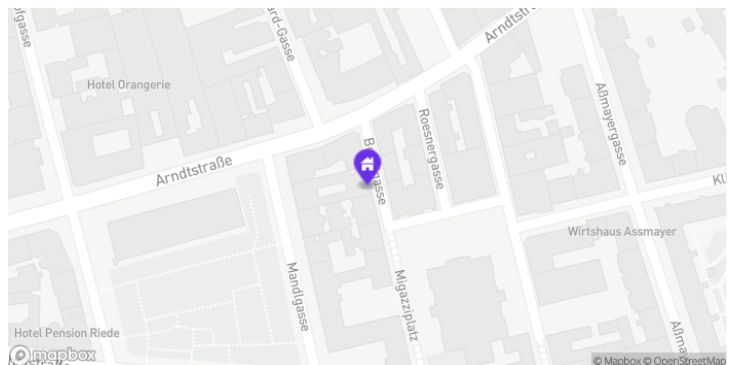


Bendlgasse 4 1120 Wien



N ● Wien



📅 26.8.2024

🕒 11:36

citywalx

Citywalx GmbH
Hegelgasse 19/11, 1010 Wien
Österreich

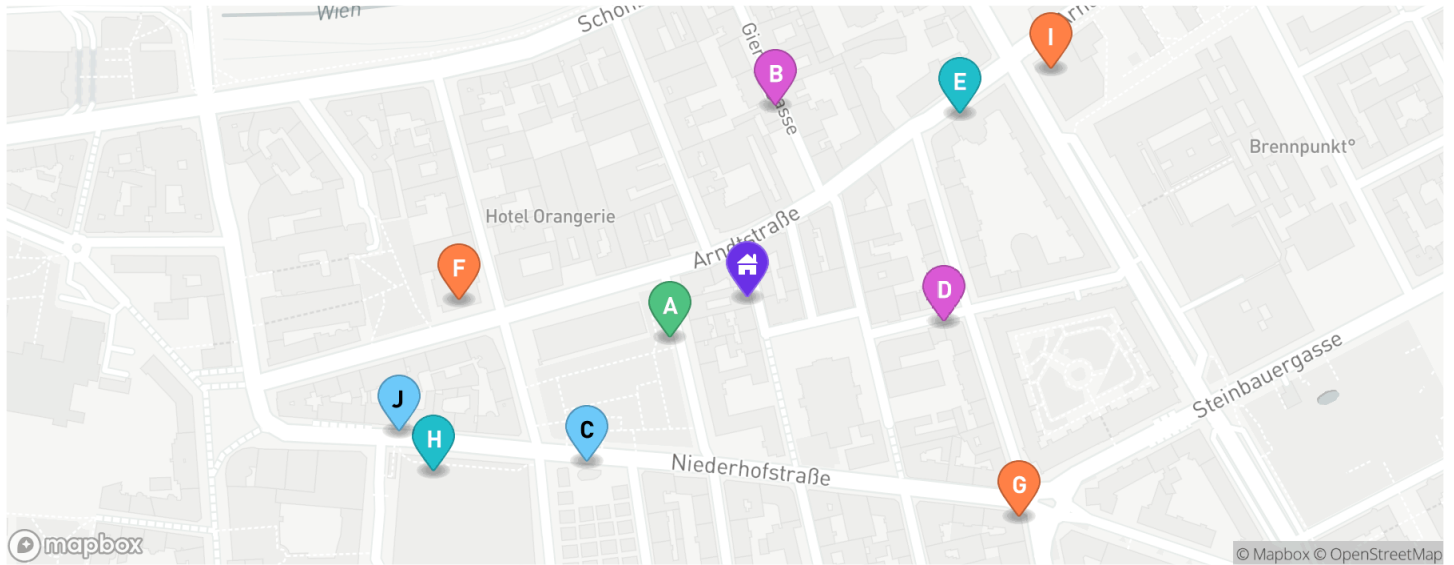
UID-Nummer
ATU 76334307

Firmenbuchnummer
FN 545073 d (Handelsgericht Wien)

Kontakt
office@citywalx.net

Quellen und Hinweise
<https://app.citywalx.net/sources-and-legal>

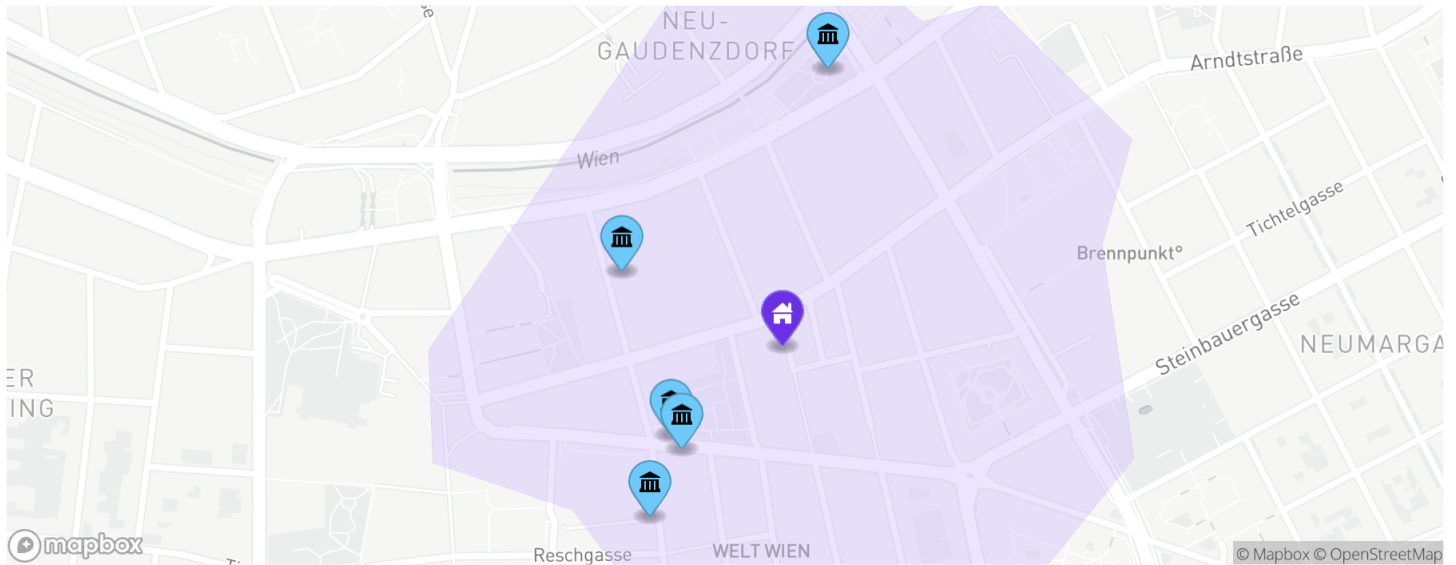
01 Ausgewählte POIs \ Nachbarschaft



● Erholung und Freizeit ● Gastronomie ● Mobilität ● Dienstleistungen ● Einkaufen

	Kategorie	Entfernung (Luftlinie)
A - Hermann-Leopoldi-Park	Parks & Öffentliche Freiräume	81 m
B - Giersterbräu	Restaurants	125 m
C - Wien Niederhofstraße U	ÖPNV	191 m
D - Wirtshaus Assmayer	Restaurants	195 m
E - Briefkasten	Post	241 m
F - ETSAN	Supermärkte	288 m
G - Birlik Supermarkt / Bäckerei	Supermärkte	304 m
H - Bankautomat	Bank	332 m
I - Bipa	Drogeriemarkt	335 m
J - Wien Niederhofstraße U	ÖPNV	357 m

02 Alle POIs \ Mobilität



5min

18
ÖPNV

9
Parken

1
Ladestationen

ÖPNV (zwei Nächstgelegene)

	Linien	Entfernung (Luftlinie)
Wien Niederhofstraße U	63A	191 m
Wien Längenfeldgasse	U6	292 m

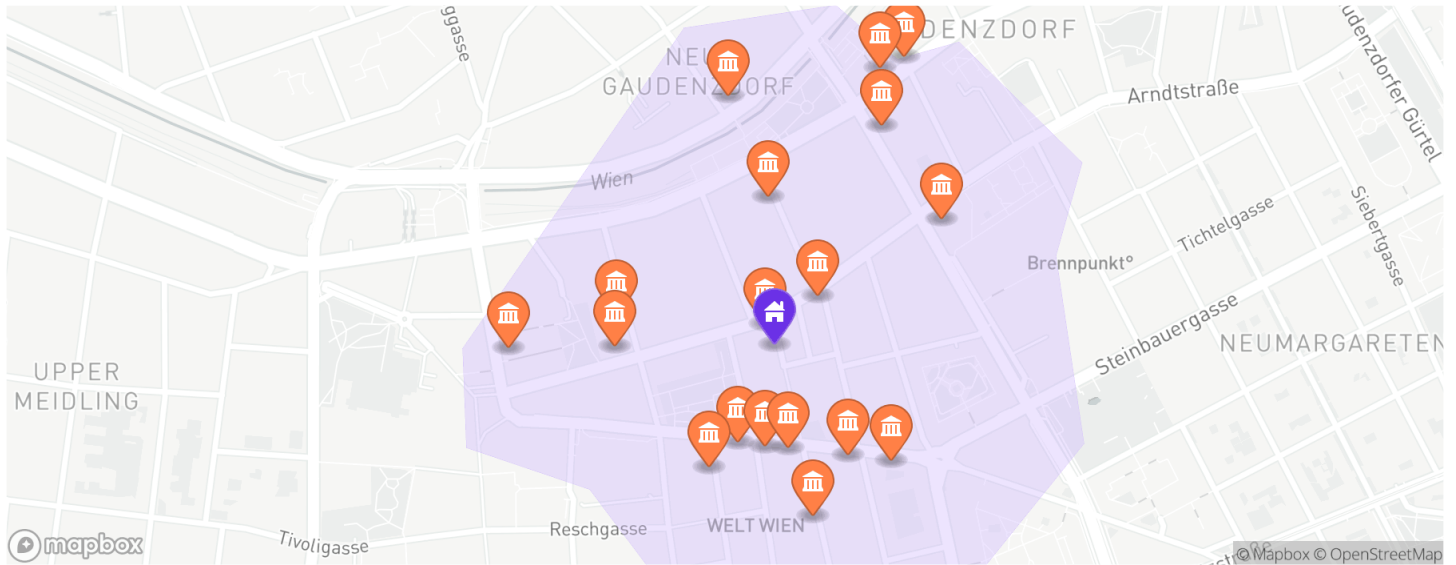
Parken (zwei Nächstgelegene)

	Entfernung (Luftlinie)
Parken	267 m
Parken	273 m

Ladestationen (nächstgelegene)

	Entfernung (Luftlinie)
Niederhofstraße	199 m

02 Alle POIs \ Einkaufen



5min

- | | | | | | | | |
|---------------------------------|------------------------------------|---------------------------|------------------------|------------------------------|---------------------------|------------------------------|-----------------------|
| 11
Supermärkte | 3
Drogeriemarkt | 9
Gemischtwaren | 1
Elektronik | 13
Essen & Trinken | 4
Haus & Garten | 5
Hobby & Freizeit | 3
Mobilität |
| 10
Mode & Accessoires | 1
Schönheit & Gesundheit | | | | | | |

Supermärkte (zwei Nächstgelegene)

	Entfernung (Luftlinie)
ETSAN	288 m
Spar	299 m

Drogeriemarkt (zwei Nächstgelegene)

	Entfernung (Luftlinie)
Bipa	335 m
dm	373 m

Gemischtwaren (zwei Nächstgelegene)

	Entfernung (Luftlinie)
Trafik	96 m
Tabak Trafik	131 m

Elektronik (nächstgelegen)

Entfernung (Luftlinie)

Neuroth	480 m
---------	-------

Essen & Trinken (zwei Nächstgelegene)

Entfernung (Luftlinie)

Bäckerei Schwarz	122 m
Hüftgold	184 m

Haus & Garten (zwei Nächstgelegene)

Entfernung (Luftlinie)

Werkmit	183 m
stecklingsexpress.at Growshop	319 m

Hobby & Freizeit (zwei Nächstgelegene)

Entfernung (Luftlinie)

Percent	118 m
LEIPA Austria & CEE GmbH	209 m

Mobilität (zwei Nächstgelegene)

Entfernung (Luftlinie)

Reifen Müllner	287 m
Edis Fahrrad	406 m

Mode & Accessoires (zwei Nächstgelegene)

Entfernung (Luftlinie)

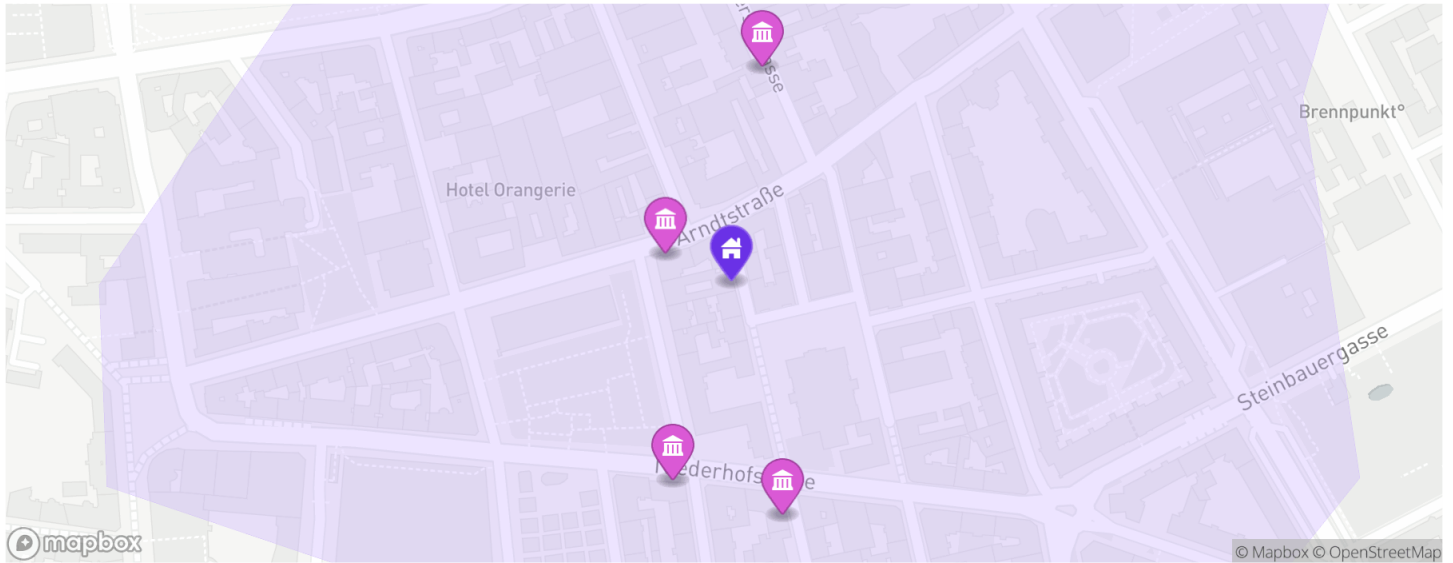
Eva	29 m
Jewelmiss	171 m

Schönheit & Gesundheit (nächstgelegen)

Entfernung (Luftlinie)

Kosmetik Beauty Fun	249 m
---------------------	-------

02 Alle POIs \ Gastronomie



5min

30
Restaurants

11
Bars / Cafés

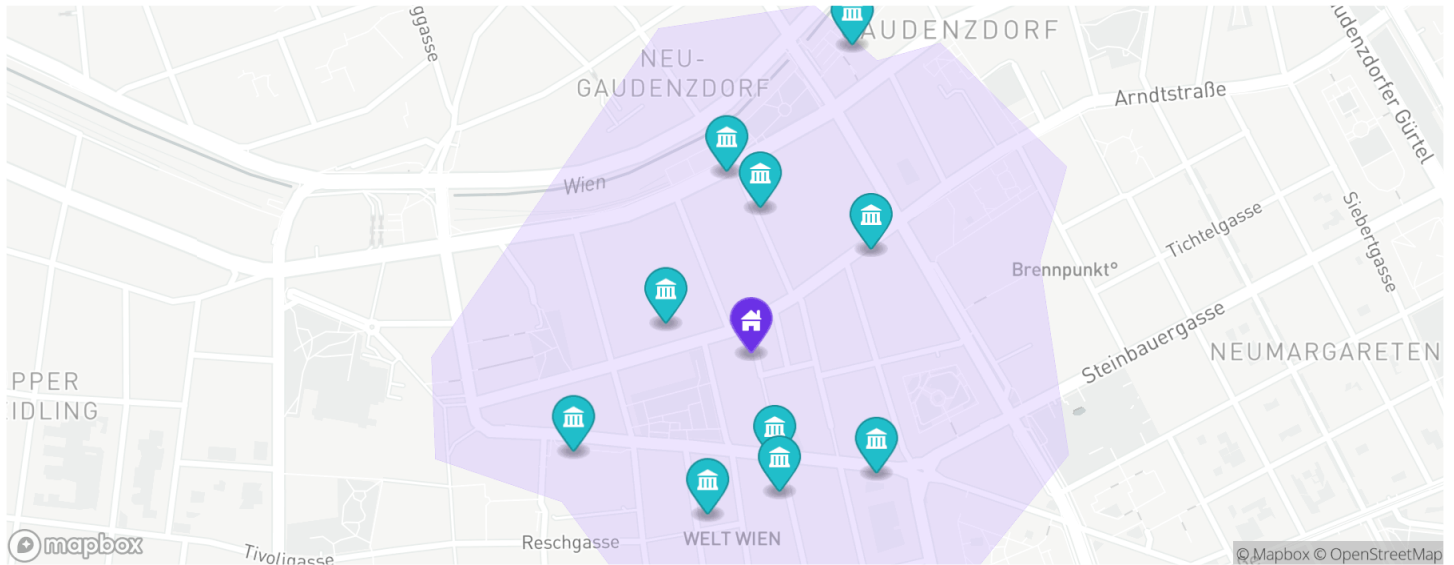
Restaurants (zwei Nächstgelegene)

	Entfernung (Luftlinie)
Giersterbräu	125 m
Pizzeria Pummarò	140 m

Bars / Cafés (zwei Nächstgelegene)

	Entfernung (Luftlinie)
Cafe Arslan	61 m
La Crèmerie	125 m

02 Alle POIs \ Dienstleistungen



5min

- 5**
Post
- 4**
Bank
- 15**
Personenbezogene Dienstleistung
- 21**
Sachbezogene Dienstleistung
- 8**
Unterkünfte & Mieträume

Post (zwei Nächstgelegene)

	Entfernung (Luftlinie)
Briefkasten	209 m
Briefkasten	241 m

Bank (zwei Nächstgelegene)

	Entfernung (Luftlinie)
Bankautomat	332 m
Bankautomat	390 m

Personenbezogene Dienstleistung (zwei Nächstgelegene)

	Entfernung (Luftlinie)
Hairstyling by Nina	128 m
Friseur Sonay	259 m

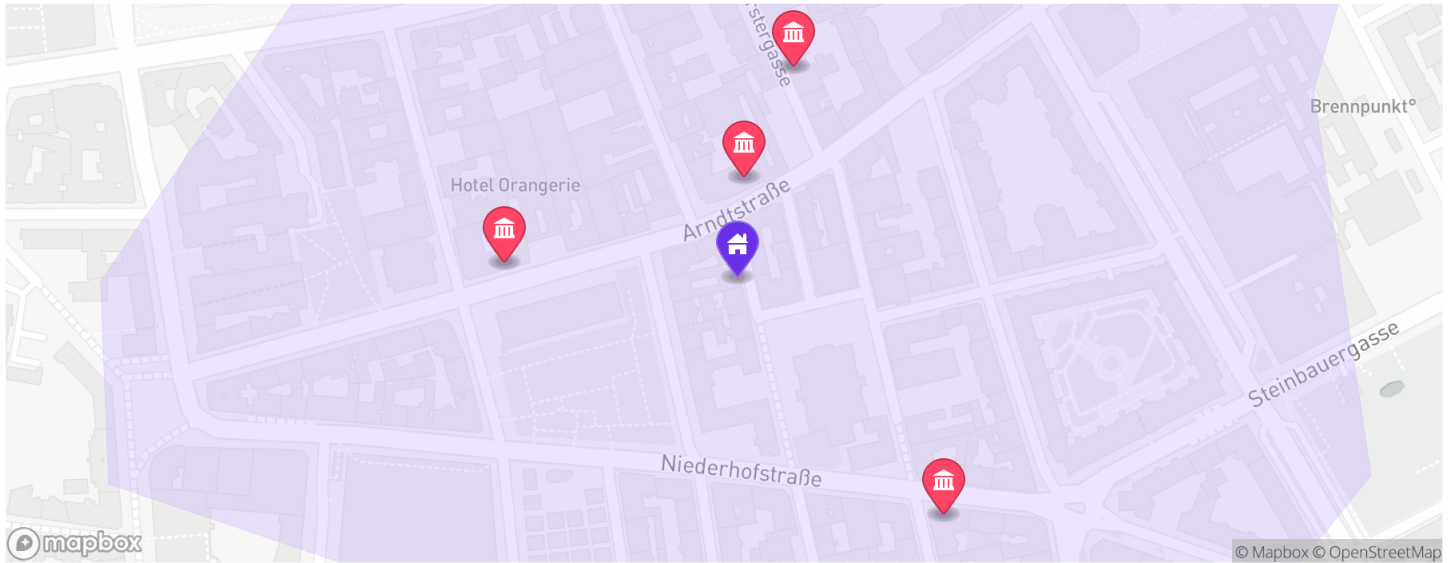
Sachbezogene Dienstleistung (zwei Nächstgelegene)

	Entfernung (Luftlinie)
Bräuer & Seebacher	154 m
UKO Autoglas	165 m

Unterkünfte & Mieträume (zwei Nächstgelegene)

	Entfernung (Luftlinie)
Kolpinghaus Wien-Meidling	163 m
graetzlhotel	197 m

02 Alle POIs \ Gesundheit



5min

13 Ärzte
3 Apotheken

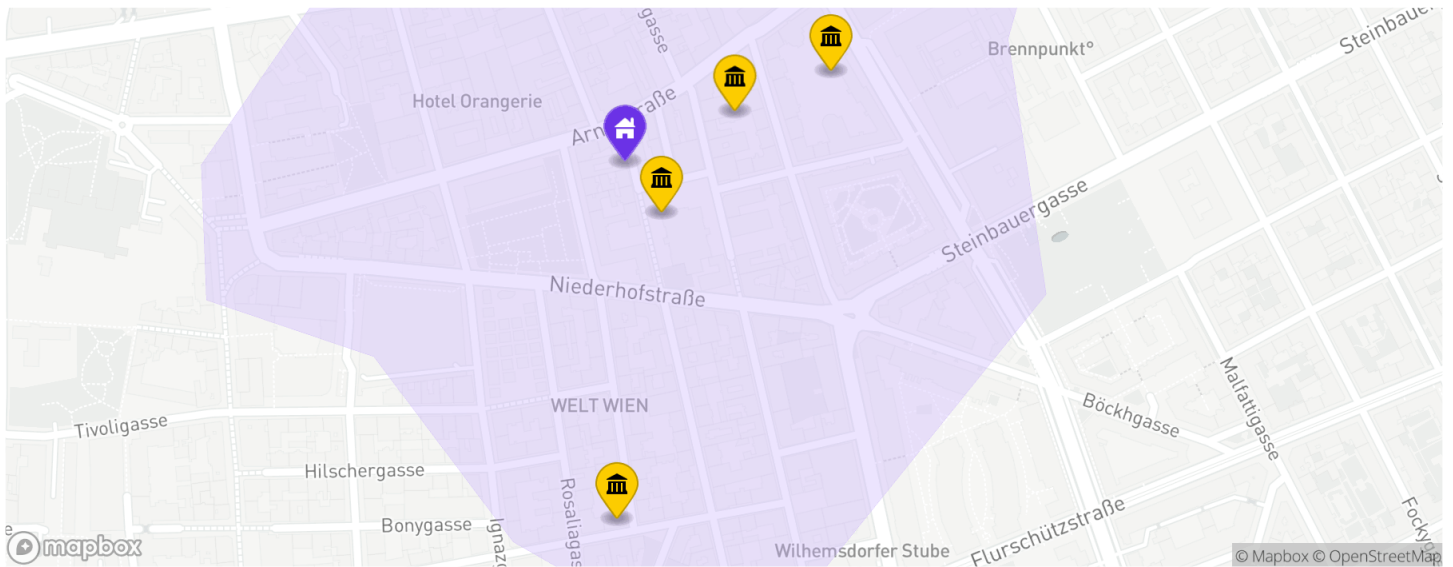
Ärzte (zwei Nächstgelegene)

	Entfernung (Luftlinie)
Dr. Wolfgang Preinfalk	57 m
DENTAC - Dr. Josef Piribauer	129 m

Apotheken (zwei Nächstgelegene)

	Entfernung (Luftlinie)
Schubert-Apotheke	206 m
Apotheke Meidling	226 m

02 Alle POIs \ Kultur



5min

17
Museum

2
Religiöse Einrichtungen

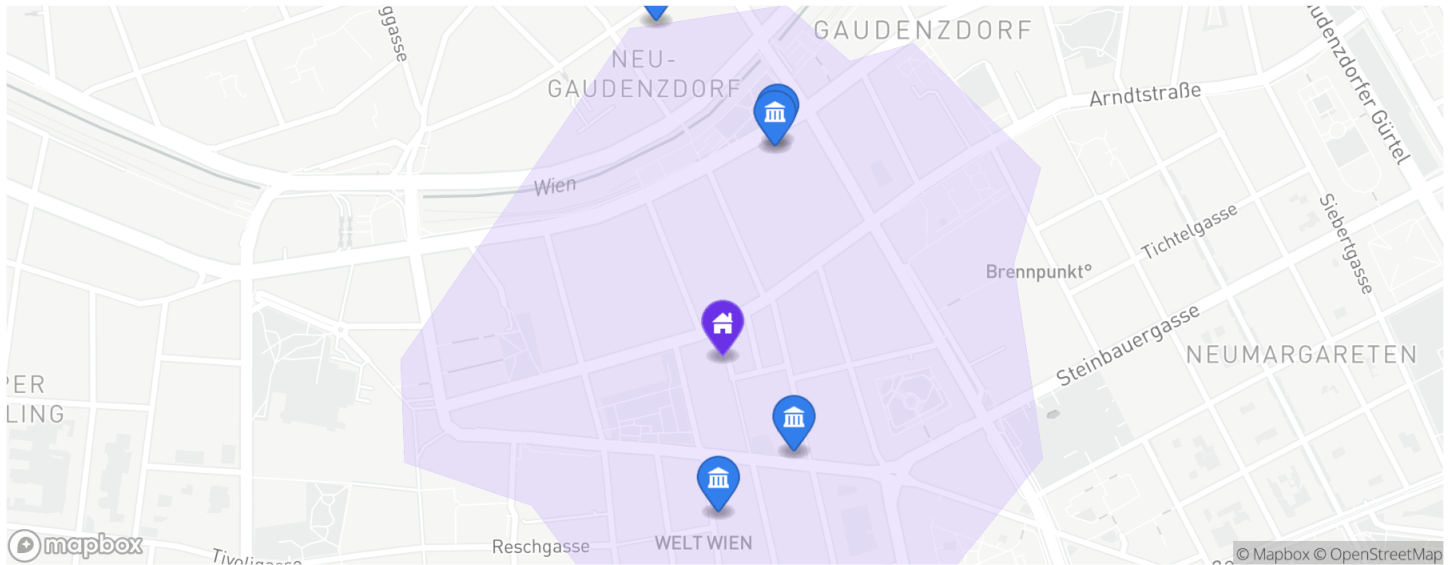
Museum (zwei Nächstgelegene)

	Entfernung (Luftlinie)
Lesende mit Kind	284 m
Kinder- und Jugendraum JIM	304 m

Religiöse Einrichtungen (zwei Nächstgelegene)

	Entfernung (Luftlinie)
St. Johannes Nepomuk	65 m
Gurdwara Singh Sabha	152 m

02 Alle POIs \ Bildung



5min

3
Kinderbetreuung

5
Schulen

1
Hochschulen

Kinderbetreuung (zwei Nächstgelegene)

	Entfernung (Luftlinie)
Kindergarten	164 m
Kindergruppe Kuschelbär	174 m

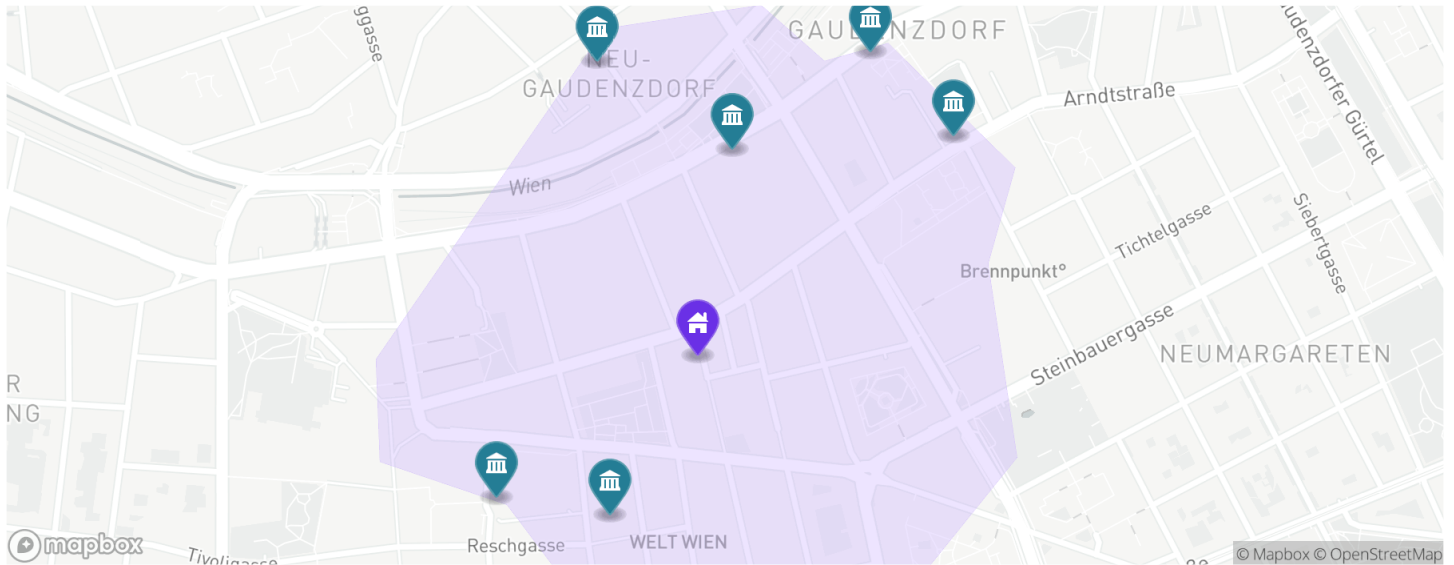
Schulen (zwei Nächstgelegene)

	Entfernung (Luftlinie)
VHS Volkshochschule Meidling	252 m
Bundesgymnasium und Bundesrealgymnasium Diefenbachgasse	392 m

Hochschulen (nächstgelegene)

	Entfernung (Luftlinie)
Richard Wagner Konservatorium	260 m

02 Alle POIs \ Öffentlich



5min

2
Soziale Einrichtungen

3
Staatliche Institutionen

2
Polizeiwachen

Soziale Einrichtungen (zwei Nächstgelegene)

	Entfernung (Luftlinie)
Bildungsberatung in Wien	238 m
Streetwork Meidling	455 m

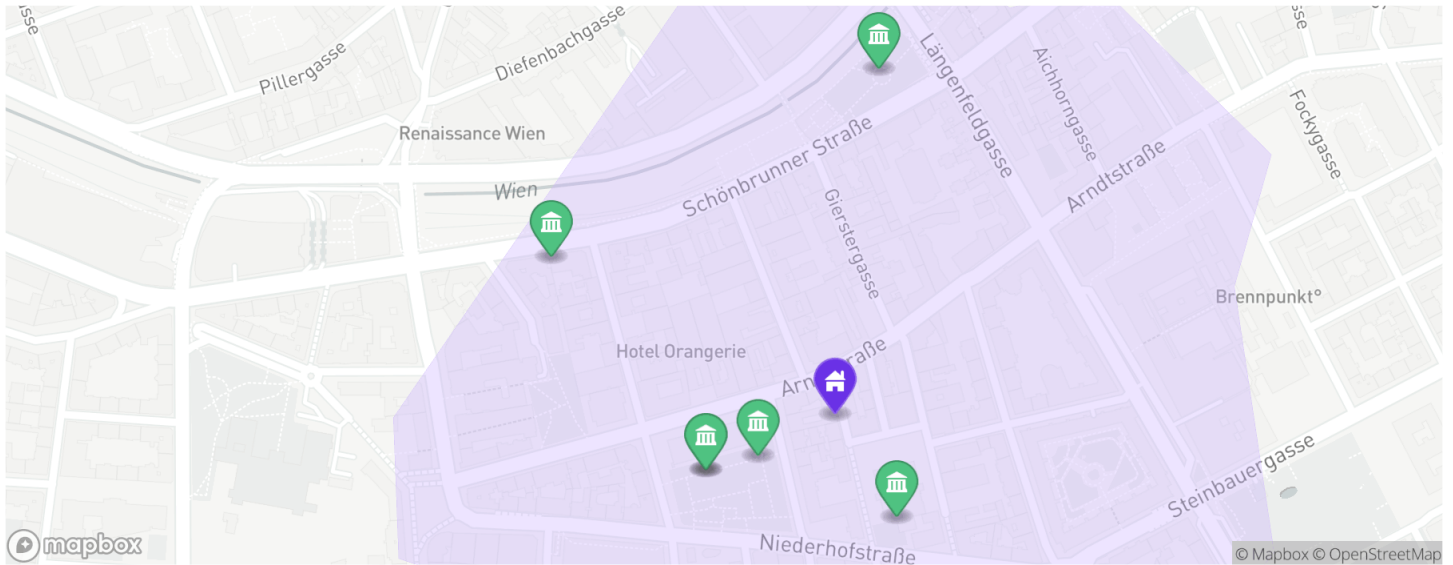
Staatliche Institutionen (zwei Nächstgelegene)

	Entfernung (Luftlinie)
Marktaufsicht	235 m
Amtshaus Niederhofstraße	386 m

Polizeiwachen (zwei Nächstgelegene)

	Entfernung (Luftlinie)
Polizeiinspektion Storchengasse	373 m
Polizeiinspektion Arndtstraße	511 m

02 Alle POIs \ Erholung und Freizeit



5min

3
Freizeit

24
Parks & Öffentliche Freiräume

4
Sport

Freizeit (zwei Nächstgelegene)

	Entfernung (Luftlinie)
Stempel - Brunnen	287 m
Tanzschule Mühlsiegl	384 m

Parks & Öffentliche Freiräume (zwei Nächstgelegene)

	Entfernung (Luftlinie)
Spielplatz	104 m
Spielplatz	115 m

Sport (zwei Nächstgelegene)

	Entfernung (Luftlinie)
Sportplatz	171 m
Sportplatz	171 m