






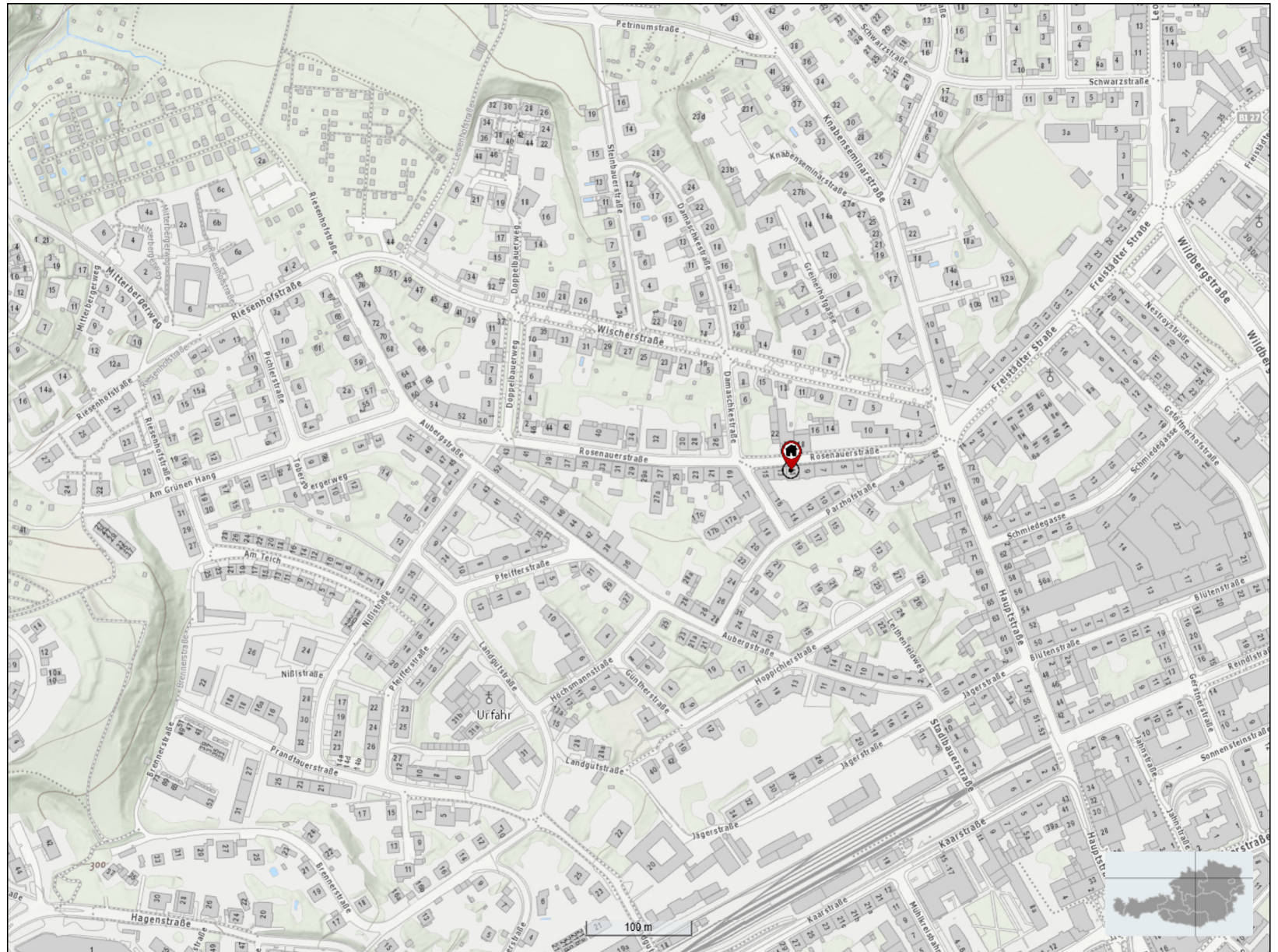



Hochwasserrisikozonierung

-  Hohe Gefährdung: Überflutung bei 30-jährlichem Hochwasser möglich
-  Mittlere Gefährdung: Überflutung bei 100-jährlichem Hochwasser möglich
-  Niedrige Gefährdung: Überflutung bei 300-jährlichem Hochwasser möglich
-  Gewässerzuständigkeit
-  Gewässerstrecken innerhalb der Gebiete mit potenziell signifikantem Risiko (Verlinkung zu WISA Hochwasser)

Differenzkarte Hochwasserrisikozonierung - HORA3D

-  HQ ohne Animation
-  Animation ohne HQ



Suche:
 Adresse



Maßstab: 1 : 5 630

© BML, © BEV, Stichtagsdaten vom 01.10.2023, Made with Natural Earth, © basemap.at

Druckdatum: 1.7.2024

Seehöhe: 272 m

<https://hora.gv.at>

Die Karten der Hochwasserrisikozonierung dienen einer Erstinformation über mögliche Gefährdungen durch verschiedene Hochwasserszenarien.

Werden amtliche Auskünfte zu einem bestimmten Gebiet oder einer konkreten Adresse benötigt, erteilt diese auf Anfrage die zuständige Behörde. In der Regel ist dies die Gemeinde, die Bezirkshauptmannschaft oder die Fachabteilung beim Amt der Landesregierung. Aus der Tatsache, dass ein bestimmtes Gebiet nicht ausgewiesen ist, kann nicht geschlossen werden, dass hier keine Hochwassergefahr besteht. Grundsätzlich kann es überall zu Überschwemmungen kommen (z.B. durch extreme Niederschlagsereignisse).

Die Ausweisung der Überschwemmungsgebiete für „Niedrige Gefährdung“ (=Überflutung bei 300-jährlichem Hochwasser möglich) erfolgt ohne Berücksichtigung technischer Hochwasserschutzanlagen (Dämme, Deiche, Mauern, etc.), wodurch der Zustand vor Errichtung allfälliger Bauten dargestellt bzw. das sogenannte Restrisiko (beim Versagen von Bauten bzw. beim Überschreiten des Bemessungsereignisses) ausgewiesen wird. Durch die Verwendung österreichweiter einheitlicher geographischer und hydrologischer Eingangsdaten verbunden mit einer einheitlichen hydrodynamischen Modellierung sind parzellenscharfe Aussagen weder möglich noch zulässig, auch wenn - soweit möglich - versucht wurde, bestehende Abflussuntersuchungen der Länder (mit Stand Juli 2021) in die Darstellung zu integrieren.

Parzellenscharfe Aussagen sind in den Bundesländern (allerdings nicht flächendeckend) vorhanden und als Gefahrenzonenpläne, Abflussuntersuchungen oder Gefahrenkarten abrufbar. Sowohl der Maßstab als auch das Datenmodell ist hier ein anderes. Daraus leiten sich auch die Unterschiede in den Ergebnissen ab.

Erfolgt im Landes-GIS keine Ausweisung einer Hochwassergefährdung bedeutete das jedoch nicht, dass an der gewählten Adresse auch tatsächlich keine solche Gefährdung besteht. Es ist auch möglich, dass aufgrund der nicht flächendeckend vorhandenen Untersuchungen des Landes in dem gewählten Abschnitt möglicherweise auch keine detaillierteren und parzellenscharfen Planungen vorliegt.