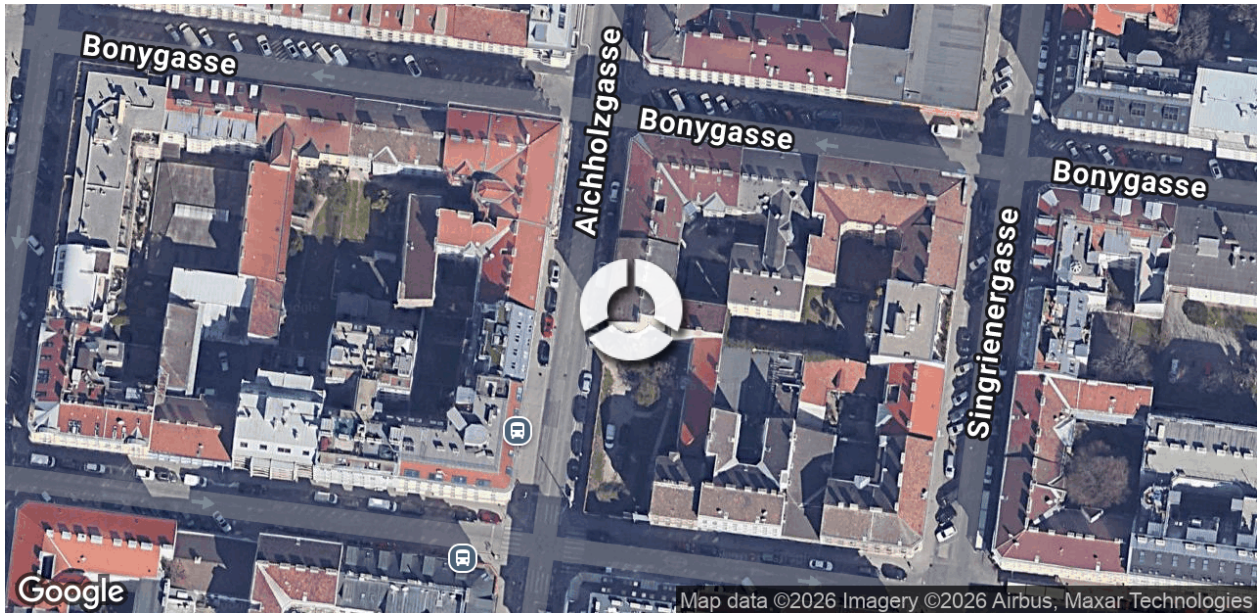


# Bericht

Aichholzgasse 33, 1120 Wien



# Inhalt:

LAGEIMMO - Lageprofil .....	B 04
Wohnumfeld auf Karte .....	B 05
Nahversorger (Bäckerei, Metzgerei, Supermarkt, Drogerie) .....	B 06
Nahversorger (Banken, Post, Tankstellen, Trafiken) .....	B 08
Ausbildung und Kinderbetreuung .....	B 10
Sport, Freizeit und Skigebiete .....	B 12
Ärzte .....	B 14
Öffentlicher Nahverkehr .....	B 16
Haftungsausschluss .....	B 18

Nahversorger (Bäckerei, Metzgerei, Supermarkt, Drogerie)



Nahversorger (Banken, Post, Tankstellen, Trafiken)



Ausbildung und Kinderbetreuung



Sport, Freizeit und Skigebiete



Ärzte



Öffentlicher Nahverkehr



Die abgefragte Adresse wird mit einem kleinen roten Quadrat auf der Karte lokalisiert. Wohnumfeld/Zählsprenkel sind um das Quadrat herum gelb eingefärbt. Falls dargestellt, ist der Stadtteil dunkelgelb und der Bezirk orange eingefärbt.



# Nahversorger (Bäckerei, Metzgerei, Supermarkt, Drogerie)



Aichholzgasse 33, 1120 Wien

## Ergebnisinterpretation - Distanznetz

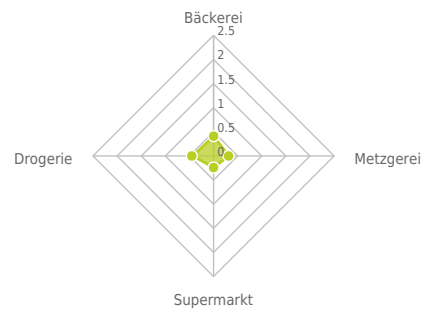
Das Distanznetz auf der rechten Seite gibt einen Überblick über die Entfernungen zur jeweils nächstgelegenen Einrichtung. Der Mittelpunkt markiert den Immobilienstandort. Je näher die Punkte beim Mittelpunkt liegen, desto geringer ist die Entfernung.

## Ergebnisinterpretation - Balkendiagramm

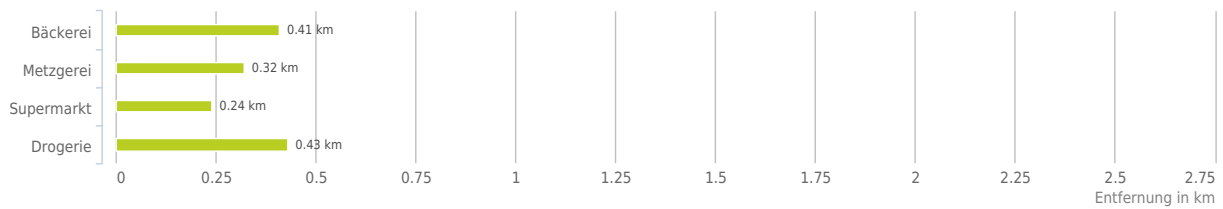
Untenstehende Kilometerangaben zeigen an wie weit der jeweils nächstgelegenen Nahversorger entfernt ist (in Städten Fußweg, am Land Autodistanz).



Distanzen zu Nahversorgern [km]



Distanzen zu den Nahversorgungseinrichtungen



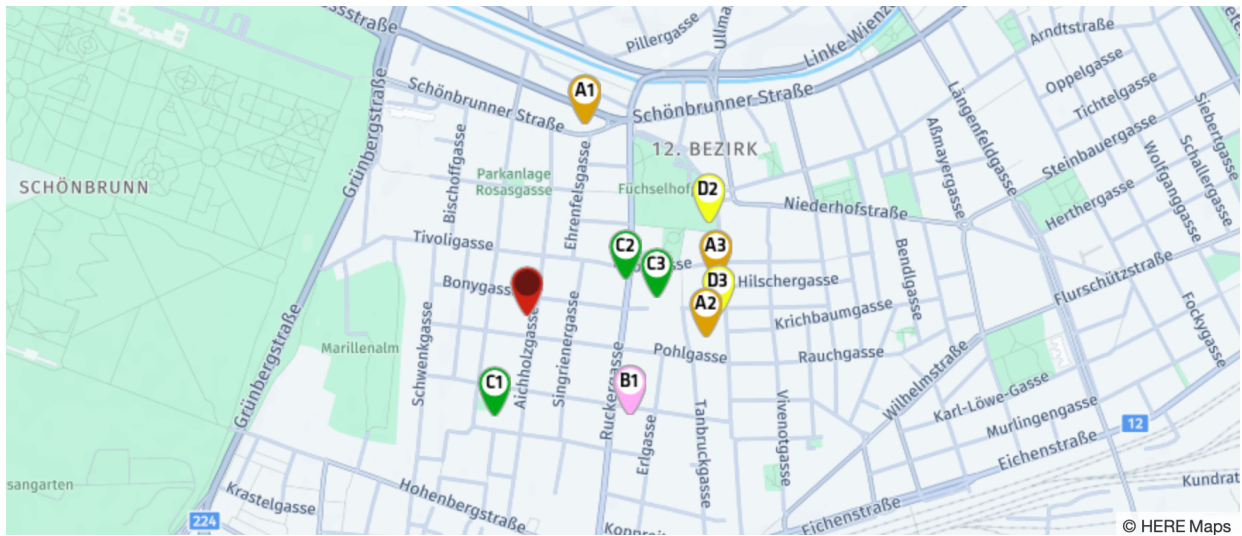
## bis 0,5 km:

- Bäckerei
- Metzgerei
- Supermarkt
- Drogerie

© IMMOSERVICE AUSTRIA

## Nahversorger (Bäckerei, Metzgerei, Supermarkt, Drogerie)

Der rote Punkt markiert den Immobilienstandort, die Nahversorger im Umkreis werden mit farblichen Pins angezeigt. Es werden pro Kategorie immer die drei nächstgelegenen Einrichtungen angezeigt und aufgelistet. Der Pin mit dem Zusatz „1“ zeigt immer die jeweilige Einrichtung mit der geringsten Entfernung zum Standort.



### Bäckerei

- A1** DOLVITA Jozefowski & Kononczny OEG  
Schönbrunner Str. 232  
1120 Wien  
(0,45 km / 0,52 km)  
(Luftlinie / Zu Fuß)
- A2** Franz Felber & Co. Gesellschaft m.b.H.  
Meidlinger Hauptstraße 42-44  
1120 Wien  
(0,41 km / 0,56 km)  
(Luftlinie / Zu Fuß)
- A3** Walter Heindl GmbH  
Meidlinger Hauptstraße 27  
1120 Wien  
(0,44 km / 0,62 km)  
(Luftlinie / Zu Fuß)

### Metzgerei

- B1** BROZDA Peter Fleischer OEG  
Ratschkygasse 15/3B  
1120 Wien  
(0,32 km / 0,45 km)  
(Luftlinie / Zu Fuß)
- B2** KEREKGYARTO Peter OEG  
Ratschkygasse 15/3B  
1120 Wien  
(0,32 km / 0,45 km)  
(Luftlinie / Zu Fuß)
- B3** URBAN OEG  
Ratschkygasse 15/3B  
1120 Wien  
(0,32 km / 0,45 km)  
(Luftlinie / Zu Fuß)

### Supermarkt

- C1** Billa  
Aichholzgasse 52  
1120 Wien  
(0,24 km / 0,24 km)  
(Luftlinie / Zu Fuß)
- C2** Hofer  
(0,24 km / 0,36 km)  
(Luftlinie / Zu Fuß)
- C3** Lidl  
Tivoligasse 11  
1120 Wien  
(0,30 km / 0,52 km)  
(Luftlinie / Zu Fuß)

### Drogerie

- D1** Sivash-Shop  
Schönbrunner Schlosstraße 1  
1120 Wien  
(0,45 km / 0,52 km)  
(Luftlinie / Zu Fuß)
- D2** dm  
(0,46 km / 0,63 km)  
(Luftlinie / Zu Fuß)
- D3** Bipa  
Meidlinger Hauptstraße 33  
1120 Wien  
(0,43 km / 0,64 km)  
(Luftlinie / Zu Fuß)

Herold Business Data ©

# Nahversorger (Banken, Post, Tankstellen, Trafiken)



Aichholzgasse 33, 1120 Wien

## Ergebnisinterpretation - Distanznetz

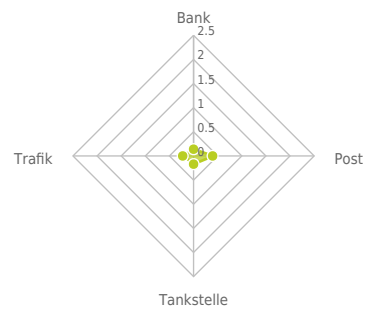
Das Distanznetz auf der rechten Seite gibt einen Überblick über die Entfernungen zur jeweils nächstgelegenen Einrichtung. Der Mittelpunkt markiert den Immobilienstandort. Je näher die Punkte beim Mittelpunkt liegen, desto geringer ist die Entfernung.

## Ergebnisinterpretation - Balkendiagramm

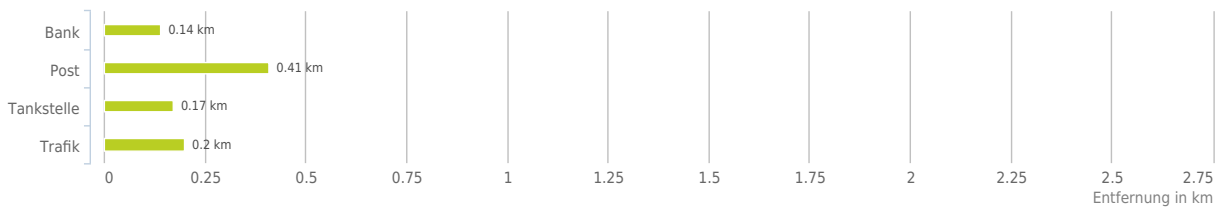
Untenstehende Kilometerangaben zeigen an wie weit der jeweils nächstgelegenen Nahversorger entfernt ist (in Städten Fußweg, am Land Autodistanz).



Distanzen zu Nahversorgern [km]



## Distanzen zu den Nahversorgungseinrichtungen



## bis 0,5 km:

- Bank
- Post
- Tankstelle
- Trafik

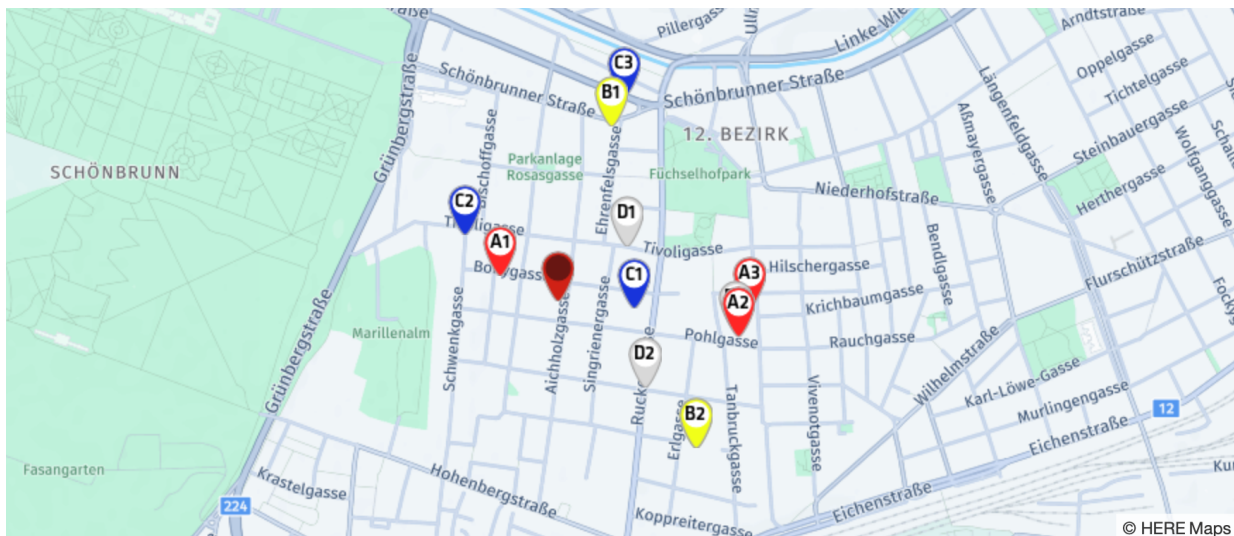
© IMMOSERVICE AUSTRIA

## Nahversorger (Banken, Post, Tankstellen, Trafiken)

Der rote Punkt markiert den Immobilienstandort, die Nahversorger im Umkreis werden mit farblichen Pins angezeigt.

Es werden pro Kategorie immer die drei nächstgelegenen Einrichtungen angezeigt und aufgelistet.

Der Pin mit dem Zusatz „1“ zeigt immer die jeweilige Einrichtung mit der geringsten Entfernung zum Standort.



### Bank

- A1** bank99 AG Bonygasse 8  
Stiege 2  
Bonygasse 8 Stiege 2  
1120 Wien  
(0,14 km / 0,16 km)  
(Luftlinie / Zu Fuß)
- A2** RAIFFEISENLANDESBANK  
NIEDERÖSTERREI...  
Meidlinger Hauptstraße 46  
1120 Wien  
(0,42 km / 0,53 km)  
(Luftlinie / Zu Fuß)
- A3** Oberbank AG Zws. Wien-  
Meidling  
Meidlinger Hauptstrasse 33-35  
1120 Wien  
(0,43 km / 0,59 km)  
(Luftlinie / Zu Fuß)

### Post

- B1** Post Abholstation  
Schönbrunner Straße  
Obermeidling  
1120 KG Meidling  
(0,41 km / 0,47 km)  
(Luftlinie / Zu Fuß)
- B2** MYFLEXBOX #282  
Tanbruckgasse 16  
1120 Wien  
(0,46 km / 0,68 km)  
(Luftlinie / Zu Fuß)
- B3** MYFLEXBOX #282  
Tanbruckgasse 16  
1120 Wien  
(0,46 km / 0,68 km)  
(Luftlinie / Zu Fuß)

### Tankstelle

- C1** Eni  
Ruckergasse 34  
1120 Wien  
(0,17 km / 0,27 km)  
(Luftlinie / Zu Fuß)
- C2** Turmöl  
Tivoligasse 53  
1120 Wien  
(0,26 km / 0,35 km)  
(Luftlinie / Zu Fuß)
- C3** Turmöl Quick  
Schönbrunner Schloßallee 2  
1140 Wien  
(0,48 km / 0,55 km)  
(Luftlinie / Zu Fuß)

### Trafik

- D1** Trafik Ana Schuh  
Tivoligasse 18  
1120 Wien  
(0,20 km / 0,29 km)  
(Luftlinie / Zu Fuß)
- D2** Trafik Susanne Krebs  
Ratschkygasse 20  
1120 Wien  
(0,28 km / 0,41 km)  
(Luftlinie / Zu Fuß)
- D3** Trafik  
Meidlinger Hauptstraße 42  
1120 Wien  
(0,41 km / 0,54 km)  
(Luftlinie / Zu Fuß)

Herold Business Data ©

Aichholzgasse 33, 1120 Wien

Ergebnisinterpretation - Distanznetz

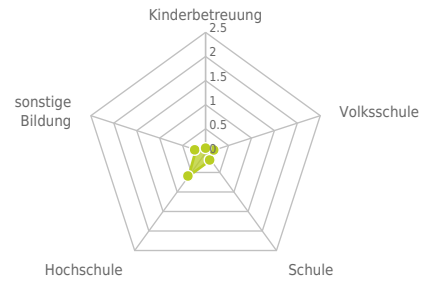
Das Distanznetz auf der rechten Seite gibt einen Überblick über die Entfernungen zur jeweils nächstgelegenen Einrichtung. Der Mittelpunkt markiert den Immobilienstandort. Je näher die Punkte beim Mittelpunkt liegen, desto geringer ist die Entfernung.

Ergebnisinterpretation - Balkendiagramm

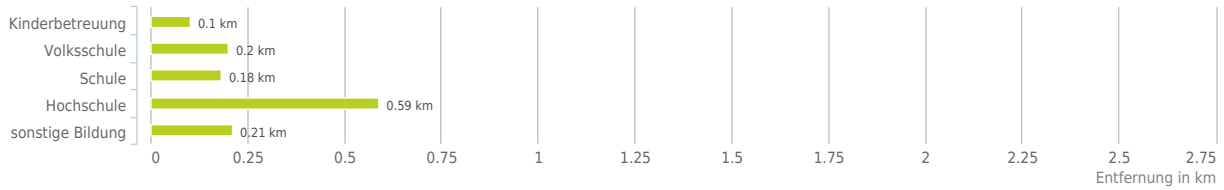
Untenstehende Kilometerangaben zeigen an wie weit die jeweils nächstgelegene Einrichtung entfernt ist (in Städten Fußweg, am Land Autodistanz).



Distanzen zu Bildungseinrichtungen [km]



Distanzen zu den Bildungseinrichtungen



bis 0,5 km:

- Kinderbetreuung
- Volksschule
- Schule
- sonstige Bildung

0,6 bis 2 km:

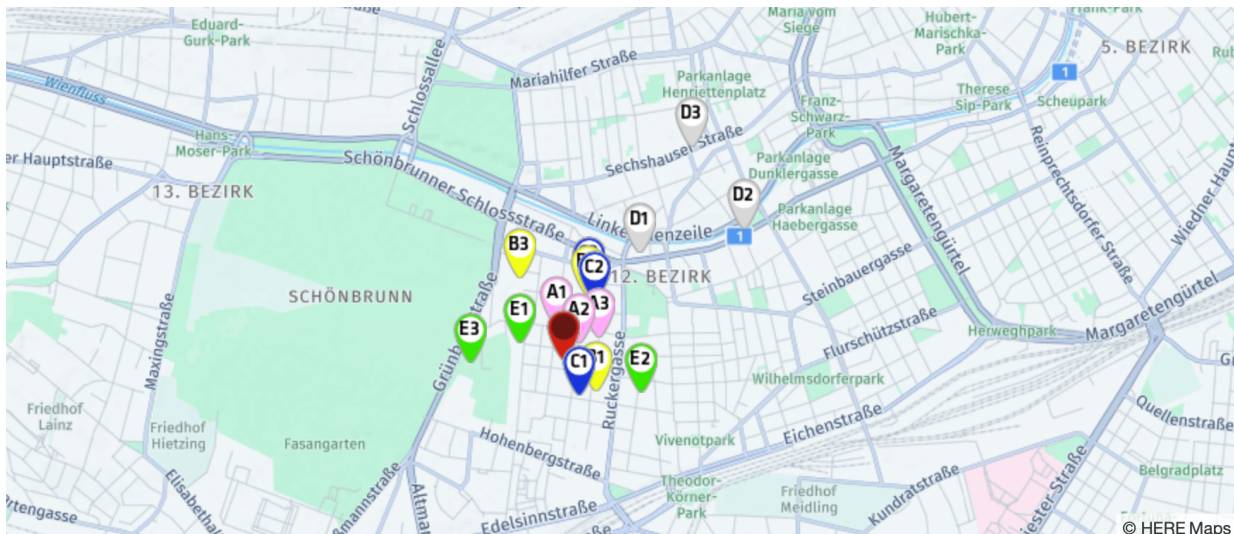
- Hochschule

## Ausbildung und Kinderbetreuung

Der rote Punkt markiert den Immobilienstandort, die Bildungs- oder Kinderbetreuungseinrichtungen im Umkreis werden mit farblichen Pins angezeigt.

Es werden pro Kategorie immer die drei nächstgelegenen Einrichtungen angezeigt und aufgelistet.

Der Pin mit dem Zusatz „1“ zeigt immer die jeweilige Einrichtung mit der geringsten Entfernung zum Standort.



### Kinderbetreuung

- A1** Nemo  
Tivoligasse 34-36  
1120 Wien  
(0,15 km / 0,17 km)  
(Luftlinie / Zu Fuß)
- A2** Zwergenhaus Meidling  
Singriergasse 4-6  
1120 Wien  
(0,10 km / 0,17 km)  
(Luftlinie / Zu Fuß)
- A3** Kindergarten  
Tivoligasse 21  
1120 Wien  
(0,19 km / 0,30 km)  
(Luftlinie / Zu Fuß)

### Volksschule

- B1** VS Ruckergasse 42  
Ruckergasse 42  
1120 Wien  
(0,20 km / 0,32 km)  
(Luftlinie / Zu Fuß)
- B2** ASO Rosasgasse 8  
Rosasgasse 8  
1120 Wien  
(0,31 km / 0,38 km)  
(Luftlinie / Zu Fuß)
- B3** VS Bischoffgasse 10  
Bischoffgasse 10  
1120 Wien  
(0,41 km / 0,55 km)  
(Luftlinie / Zu Fuß)

### Schule

- C1** MS Singriergasse 23  
Singriergasse 23  
1120 Wien  
(0,18 km / 0,24 km)  
(Luftlinie / Zu Fuß)
- C2** GRg 12 Rosasgasse 1-3  
Rosasgasse 1-3  
1120 Wien  
(0,30 km / 0,41 km)  
(Luftlinie / Zu Fuß)
- C3** VS Bischoffgasse 10  
Nymphengasse 7  
1120 Wien  
(0,35 km / 0,44 km)  
(Luftlinie / Zu Fuß)

### Hochschule

- D1** FH OÖ Seminarzentrum  
(0,59 km / 0,74 km)  
(Luftlinie / Zu Fuß)
- D2** Richard Wagner  
Konservatorium  
(1,01 km / 1,23 km)  
(Luftlinie / Zu Fuß)
- D3** OEAD Vorstudienlehrgang  
(1,12 km / 1,37 km)  
(Luftlinie / Zu Fuß)

### sonstige Bildung

- E1** Karl Edy e.U.  
Bonygasse 68  
1120 Wien  
(0,21 km / 0,23 km)  
(Luftlinie / Zu Fuß)
- E2** AQUEA Weiterbildung u  
Entwicklung GmbH  
Tanbruckgasse 3  
1120 Wien  
(0,38 km / 0,47 km)  
(Luftlinie / Zu Fuß)
- E3** Friedrich Funder Institut für  
Publi...  
Tivoligasse 73  
1120 Wien  
(0,42 km / 0,75 km)  
(Luftlinie / Zu Fuß)

Herold Business Data ©

Aichholzgasse 33, 1120 Wien

Ergebnisinterpretation - Distanznetz

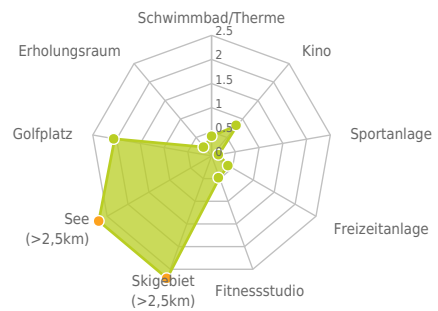
Das Distanznetz auf der rechten Seite gibt einen Überblick über die Entfernungen zur jeweils nächstgelegenen Einrichtung. Der Mittelpunkt markiert den Immobilienstandort. Je näher die Punkte beim Mittelpunkt liegen, desto geringer ist die Entfernung.

Ergebnisinterpretation - Balkendiagramm

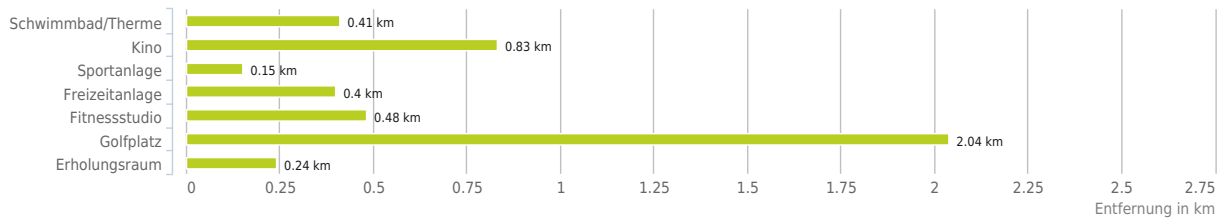
Untenstehende Kilometerangaben zeigen an wie weit die jeweils nächstgelegene Einrichtung entfernt ist (in Städten Fußweg, am Land Autodistanz).



Distanzen zu Freizeiteinrichtungen [km]



Distanzen zu den Freizeiteinrichtungen



bis 0,5 km:

- Schwimmbad/Therme
- Sportanlage
- Freizeitanlage
- Fitnessstudio
- Erholungsraum

0,6 bis 2 km:

- Kino

über 2 km:

- Videothek: >5 km
- Skilift: >5 km
- Golfplatz: 2,0 km
- See: >5 km

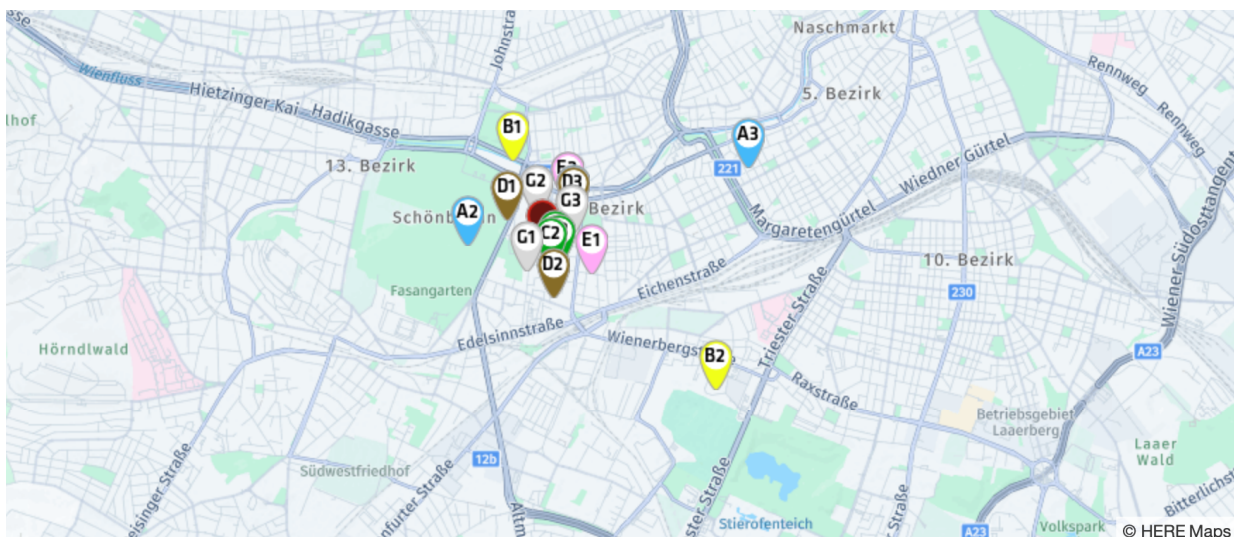
© IMMOSERVICE AUSTRIA

## Sport, Freizeit und Skigebiete

Der rote Punkt markiert den Immobilienstandort, die Sport- und Freizeiteinrichtungen im Umkreis werden mit farblichen Pins angezeigt.

Es werden pro Kategorie immer die drei nächstgelegenen Einrichtungen angezeigt und aufgelistet.

Der Pin mit dem Zusatz „1“ zeigt immer die jeweilige Einrichtung mit der geringsten Entfernung zum Standort.



### Schwimmbad/Therme

- A1** Theresienbad  
Hufelandgasse 3  
1120 Wien  
(0,41 km / 0,72 km)  
(Luftlinie / Zu Fuß)
- A2** Schönbrunner Bad  
Schönbrunner Schloßpark  
1130 Wien  
(0,68 km / 1,36 km)  
(Luftlinie / Zu Fuß)
- A3** Einsiedlerbad  
Einsiedlerplatz 18  
1050 Wien  
(2,00 km / 2,27 km)  
(Luftlinie / Zu Fuß)

### Kino

- B1** Cinema Erotic  
Sechshauser Straße 128  
1150 Wien  
(0,83 km / 1,09 km)  
(Luftlinie / Zu Fuß)
- B2** Cineplexx Wienerberg  
Wienerberg  
(2,02 km / 2,61 km)  
(Luftlinie / Zu Fuß)

### Sportanlage

- C1** Turnsaal 162 m<sup>2</sup>  
12., Singriergasse 19  
1120 Wien  
(0,15 km / 0,19 km)  
(Luftlinie / Zu Fuß)
- C2** Turnsaal 143 m<sup>2</sup>  
Turnsaal 132 m<sup>2</sup>  
12., Singriergasse 23  
1120 Wien  
(0,18 km / 0,24 km)  
(Luftlinie / Zu Fuß)
- C3** Turnsaal 40 m<sup>2</sup>  
Turnsaal 152 m<sup>2</sup>  
12., Ruckergasse 42  
1120 Wien  
(0,20 km / 0,32 km)  
(Luftlinie / Zu Fuß)

### Freizeitanlage

- D1** Bundesspielplatz  
Schönbrunn  
Rosasgasse Obermeidling  
1120 KG Meidling  
(0,40 km / 0,62 km)  
(Luftlinie / Zu Fuß)
- D2** Freizeitzentrum  
Untermeidling KG Meidling  
1120 KG Meidling  
(0,45 km / 0,62 km)  
(Luftlinie / Zu Fuß)
- D3** Theresienbad  
Hufelandgasse 3  
1120 Wien  
(0,41 km / 0,72 km)  
(Luftlinie / Zu Fuß)

### Fitnessstudio

- E1** AFE Fitness Express e.U.  
Meidlinger Hauptstraße 51-53  
1120 Wien  
(0,50 km / 0,62 km)  
(Luftlinie / Zu Fuß)
- E2** Mag. Chima Rameez  
Okpalaugo - Fitne...  
Schönbrunner Straße 271  
1120 Wien  
(0,48 km / 0,62 km)  
(Luftlinie / Zu Fuß)
- E3** Sibel Erdek-Isik  
Schönbrunner Straße 271  
1120 Wien  
(0,48 km / 0,62 km)  
(Luftlinie / Zu Fuß)

### Golfplatz

- G1** City & Country Club - Golf  
Wienerberg  
Gutheil-Schoder-Gasse 7  
1100 Wien  
(2,04 km / 2,69 km)  
(Luftlinie / Zu Fuß)

### Erholungsraum

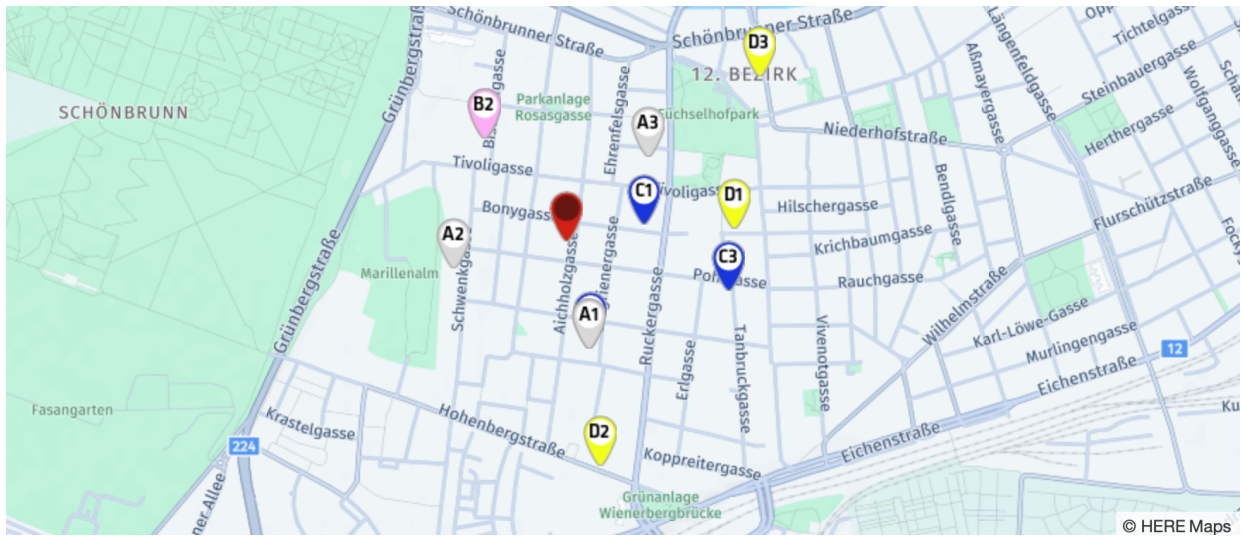
- G1** PA Rotenmühlgasse  
1120 Wien  
(0,24 km / 0,32 km)  
(Luftlinie / Zu Fuß)
- G2** PA Rosasgasse  
1120 Wien  
(0,31 km / 0,36 km)  
(Luftlinie / Zu Fuß)
- G3** Christine-Busta-Park  
1120 Wien  
(0,29 km / 0,42 km)  
(Luftlinie / Zu Fuß)

Herold Business Data ©



## Ärzte

Der rote Punkt markiert den Immobilienstandort, die Arztpraxen im Umkreis werden mit farblichen Pins angezeigt. Es werden pro Kategorie immer die drei nächstgelegenen Einrichtungen angezeigt und aufgelistet. Der Pin mit dem Zusatz „1“ zeigt immer die jeweilige Einrichtung mit der geringsten Entfernung zum Standort.



### Arzt für Allgemeinmedizin

- A1** Dr. Waltraud Schacherer  
Singrienergasse 29  
1120 Wien  
(0,25 km / 0,32 km)  
(Luftlinie / Zu Fuß)
- A2** Dr. Michaela Thurnhofer  
Schwenkgasse 19/7  
1120 Wien  
(0,26 km / 0,33 km)  
(Luftlinie / Zu Fuß)
- A3** Dr. Nihad Al Kafur  
Ruckergasse 20/2  
1120 Wien  
(0,27 km / 0,41 km)  
(Luftlinie / Zu Fuß)

### Zahnarzt

- B1** Dr. Olsson Ina  
Singrienergasse 29  
1120 Wien  
(0,25 km / 0,32 km)  
(Luftlinie / Zu Fuß)
- B2** DDr. Dirry Sabine  
Bischoffgasse 23  
1120 Wien  
(0,29 km / 0,42 km)  
(Luftlinie / Zu Fuß)
- B3** Priv.-Doz. DDr. Gerzanic  
Lucia  
Bischoffgasse 23  
1120 Wien  
(0,29 km / 0,42 km)  
(Luftlinie / Zu Fuß)

### Facharzt

- C1** Dr. Herkner Irmgard  
Bonygasse 40  
1120 Wien  
(0,18 km / 0,26 km)  
(Luftlinie / Zu Fuß)
- C2** Dr. Wanura Dietrich  
Singrienergasse 27  
1120 Wien  
(0,23 km / 0,30 km)  
(Luftlinie / Zu Fuß)
- C3** Dr. Endl Gerhard  
Pohlgasse 3  
1120 Wien  
(0,38 km / 0,44 km)  
(Luftlinie / Zu Fuß)

### Kinderarzt

- D1** Dr. Kirecci Cem  
Bonygasse 28  
1120 Wien  
(0,38 km / 0,59 km)  
(Luftlinie / Zu Fuß)
- D2** Dr. Radner Martina  
Hohenbergstraße 14-16  
1120 Wien  
(0,51 km / 0,64 km)  
(Luftlinie / Zu Fuß)
- D3** MedR Dr. Stiskal Alfred  
Meidlinger Hauptstraße 7-9  
1120 Wien  
(0,57 km / 0,77 km)  
(Luftlinie / Zu Fuß)

Herold Business Data ©

Aichholzgasse 33, 1120 Wien

### Ergebnisinterpretation - Distanznetz

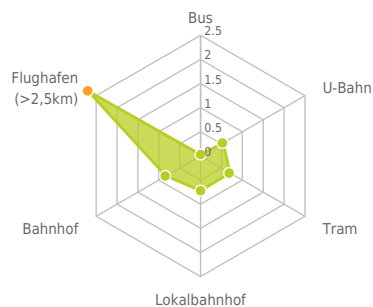
Das Distanznetz auf der rechten Seite gibt einen Überblick über die Entfernungen zur jeweils nächstgelegenen Einrichtung. Der Mittelpunkt markiert den Immobilienstandort. Je näher die Punkte beim Mittelpunkt liegen, desto geringer ist die Entfernung.

### Ergebnisinterpretation - Balkendiagramm

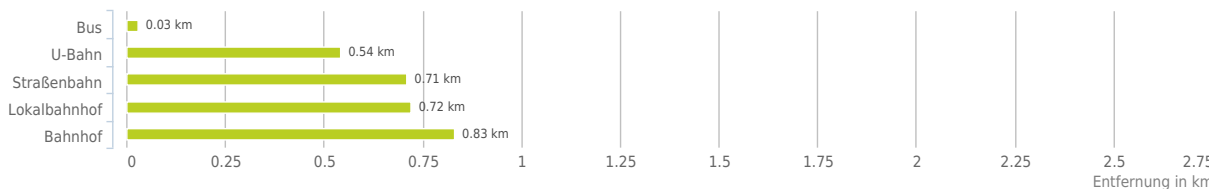
Untenstehende Kilometerangaben zeigen an wie weit die jeweils nächstgelegene Einrichtung entfernt ist (in Städten Fußweg, am Land Autodistanz).



Distanzen zum öffentlichen Verkehr [km]



Distanzen zu Einrichtungen des öffentlichen Verkehrs



#### bis 0,5 km:

- Bus

#### 0,6 bis 2 km:

- U-Bahn
- Straßenbahn
- Lokalbahnhof
- Bahnhof

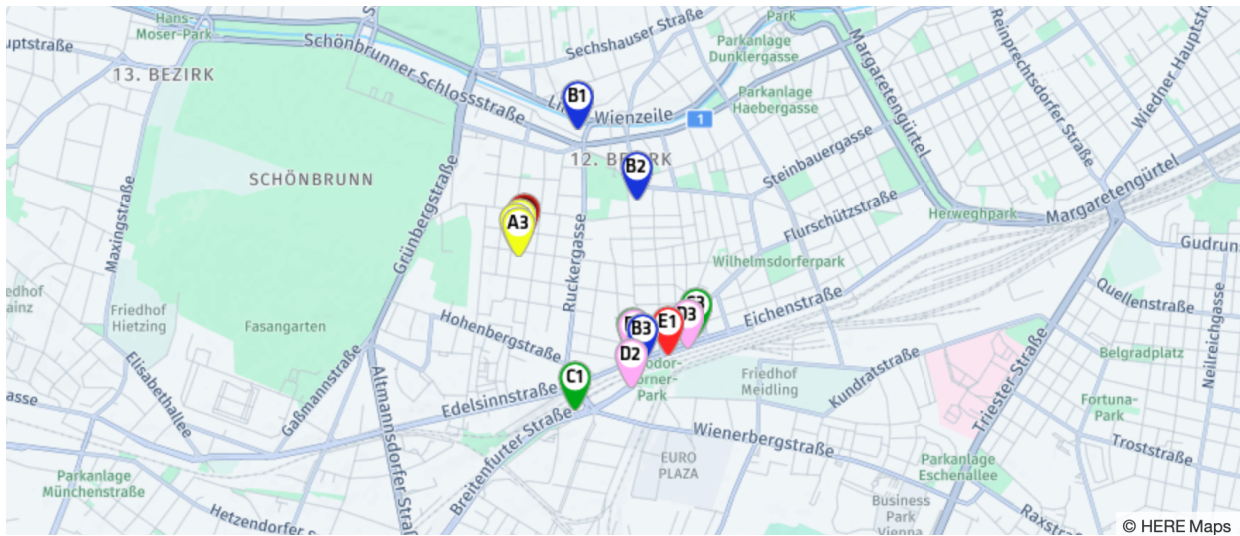
#### über 2 km:

- Flughafen: >5 km

www.openstreetmap.org/copyright  
© IMMOSERVICE AUSTRIA

## Öffentlicher Nahverkehr

Der rote Punkt markiert den Immobilienstandort, die Verkehrsmittel im Umkreis werden mit farblichen Pins angezeigt. Es werden pro Kategorie immer die drei nächstgelegenen Einrichtungen angezeigt und aufgelistet. Der Pin mit dem Zusatz „1“ zeigt immer die jeweilige Einrichtung mit der geringsten Entfernung zum Standort.



### Bus

- A1** Pohlgasse  
63A  
Wien  
(0,03 km / 0,03 km)  
(Luftlinie / Zu Fuß)
- A2** Pohlgasse  
9A  
Wien  
(0,06 km / 0,07 km)  
(Luftlinie / Zu Fuß)
- A3** Pohlgasse  
63A  
Wien  
(0,07 km / 0,07 km)  
(Luftlinie / Zu Fuß)

### U-Bahn

- B1** Meidling Hauptstraße  
U4  
Wien  
(0,56 km / 0,66 km)  
(Luftlinie / Zu Fuß)
- B2** Niederhofstraße  
U6  
Wien  
(0,54 km / 0,72 km)  
(Luftlinie / Zu Fuß)
- B3** Meidling  
U6  
Wien  
(0,76 km / 1,02 km)  
(Luftlinie / Zu Fuß)

### Straßenbahn

- C1** Wienerbergbrücke  
62  
Wien  
(0,79 km / 0,93 km)  
(Luftlinie / Zu Fuß)
- C2** Meidling  
62  
Wien  
(0,71 km / 0,94 km)  
(Luftlinie / Zu Fuß)
- C3** Dörfelstraße  
62  
Wien  
(0,89 km / 1,10 km)  
(Luftlinie / Zu Fuß)

### Lokalbahn

- D1** Meidling  
WLB  
Wien  
(0,72 km / 0,99 km)  
(Luftlinie / Zu Fuß)
- D2** Bhf. Meidling,  
Schedifkaplatz  
WLB  
Wien  
(0,82 km / 1,05 km)  
(Luftlinie / Zu Fuß)
- D3** Meidling  
S1, S2, S3, S4, S60, S80  
Wien  
(0,88 km / 1,19 km)  
(Luftlinie / Zu Fuß)

### Bahnhof

- E1** Wien Meidling  
(0,83 km / 1,10 km)  
(Luftlinie / Zu Fuß)
- Wien Westbahnhof  
(2,13 km / 2,51 km)  
(Luftlinie / Zu Fuß)

Herold Business Data ©

# Haftungsausschluss

---



Die Terra Immoservice Austria GmbH & Co KG ist bestrebt, die zur Verfügung gestellten Informationen, Daten (Daten von externen Datenquellen werden nicht auf Richtigkeit überprüft und es besteht kein Anspruch auf Vollständigkeit – z. Bsp. LAGEImmo), Grafiken, Auswertungen und Berechnungen (z. Bsp. RENDITEImmo) nach bestem Wissen und Gewissen aufzubereiten, darzustellen und aktuell zu halten und legt größten Wert auf die Qualität und Zuverlässigkeit Ihrer Immoservices.

Dennoch übernehmen weder die Terra Immoservice Austria GmbH & Co KG noch Kunden der Terra Immoservice Austria GmbH & Co KG Haftungen für Schäden, die sich aus der Weitergabe und Nutzung der angebotenen Informationen ergeben können, auch wenn diese auf die Nutzung und Weitergabe von allenfalls unvollständigen bzw. fehlerhaften Informationen zurückzuführen sind.

Die Terra Immoservice Austria GmbH & Co KG und die Kunden der Terra Immoservice Austria GmbH & Co KG übernehmen aus diesen Gründen keine Gewährleistung und/oder Haftung für die Quantität, Qualität oder Richtigkeit der gespeicherten oder übermittelten Inhalte (Daten und Informationen).

Verweise auf fremde Webseiten liegen außerhalb des Verantwortungsbereiches der Terra Immoservice Austria GmbH & Co KG. Eine Haftung für die Inhalte von verlinkten Seiten ist ausgeschlossen, zumal die Terra Immoservice Austria GmbH & Co KG keinen Einfluss auf Inhalte wie Gestaltung von gelinkten Seiten hat.