








Legende

- Digitale Katastralmappe**
DKM Grundstücksummern
-  Nutzungsgrenzen
- Boden**
Produktionsfunktion (natürliche Bodenfruchtbarkeit)
- Grad der Funktionserfüllung
-  1 sehr gering
 -  2 gering
 -  3 mittel
 -  4 hoch
 -  5a sehr hoch
 -  5b sehr hoch (10% beste Böden)

RW: 462461/ HW: 286368

RW: 462883/ HW: 286368



RW: 462461/ HW: 286081

RW: 462883/ HW: 286081

Verwendung:

Bearbeiter:

Karte erstellt am: 24.07.2024

Koordinatensystem: BMN M31

Quellen: SAGIS, LFRZ, BEV,

Österreichisches Adressregister

Hinweis:

Es gibt keine Garantie auf Vollständigkeit
und Richtigkeit der Daten.