

Lageplan zu Objekt 2003/8720



kubic₉k
i m m o b i l i e n



Einrichtung	Name	Entfernung (Luftlinie/Auto)
Apotheke	Plus Apotheke Wolkersdorf Hauptstraße 16, 2120 Wolkersdorf	4,06 km/5,47 km
Arzt für Allgemeinmedizin	Dr Gasser Wolfgang Hubertusweg 1, 2203 Großebersdorf	0,37 km/0,81 km
Bank	Raiffeisenbank	0,27 km/0,28 km
Bar/Lokal	Gecko Wiener Straße 5, 2203 Eibesbrunn	1,56 km/1,99 km
Bibliothek	Bibliothek und Mediathek Großebersd... Schulgasse 1, 2203 Großebersdorf	0,26 km/0,27 km
Bus		0,08 km/0,08 km
Bäckerei	Ströck Gastronomiebetriebs GmbH Wilhelm Hornbach Straße 1/FMZ G3,To, 2201 Gerasdorf	2,30 km/5,36 km
Café/Eis	Himmels Cafe Hofgartenstraße 28, 2120	3,94 km/5,19 km
Drogerie	Bipa G3 Platz , Top B051, 2201 Gerasdorf	2,43 km/2,94 km
Erholungsraum	Au Rußbach	5,54 km/6,69 km
Facharzt	Dr. Riegler Karl Kirchenblick 24, 2203 Großebersdorf	0,13 km/0,78 km
Fitnessstudio	Fitness PUR Betriebs GmbH - Gesund ... Winzerstraße 9, 2120 Wolkersdorf im Weinviertel	2,99 km/4,18 km
Freizeitanlage	Fischen Fischrevier Marchfeldkanal	6,47 km/9,60 km
Golfplatz	GolfClub GolfRange Bockfließ Bockfließersstraße, 2213 Bockfließ	8,73 km/13,48 km
Hochschule	Versuchszentrum Jedlersdorf der Uni...	8,95 km/12,55 km
Kinderarzt	Dr. med. univ. Mujezinovic-Tur Vahdeta Bachgasse 15, 2120 Wolkersdorf im Weinviertel	4,04 km/5,34 km
Kinderbetreuung	Kindergarten Großebersdorf Am Sandgraben 1, 2203 Großebersdorf	0,06 km/0,10 km
Kino	Kino Deutsch-Wagram	9,84 km/13,62 km
Kirche/Kulturgut	Florianikapelle	0,29 km/0,35 km
Lokalbahnhof	Obersdorf	3,43 km/4,08 km
Metzgerei	HOFBAUER Rudolf e.U. Hauptstraße 1, 2202 Enzersfeld	3,41 km/3,86 km
Museum	Museum für Dorfkultur Neustift 24, 2212 Großengersdorf	7,09 km/8,20 km
Physiotherapeut	Herr Walter Steiner Hauptstraße 16, 2202 Enzersfeld im Weinviertel	3,31 km/3,94 km
Pizza/Snack	Subway G3-Platz 1, 2201	2,11 km/4,64 km



Post	Post 2203 Großebersdorf Münichsthaler Straße 27, 2203 Großebersdorf	0,09 km/0,32 km
Psychotherapeut	Markus Pelzelmayr Königsbrunnerstraße 36, 2202 Enzersfeld	3,71 km/4,32 km
Restaurant	Restaurant Pizza - Kebab Gschwindl Münichsthaler Straße 2, 2203 Großebersdorf	0,16 km/0,25 km
Schule	Polytechnische Schule Wolkersdorf i... Obersdorf, Hauptstraße 54, 2120 Wolkersdorf im Weinviertel	3,93 km/5,46 km
Schwimmbad/Therme	Badeteich Gerasdorf	6,69 km/10,36 km
Seniorenheim	NÖ Pflege- und Betreuungszentrum Wo... Withalmstraße 7, 2120 Wolkersdorf im Weinviertel	4,32 km/5,75 km
Sportanlage	SPORT KÖNIG Gewerbestraße, 2201 Hagenbrunn	3,90 km/4,32 km
Straßenbahn	Gerasdorf, Teichgasse 125, Wien	7,16 km/9,98 km
Supermarkt	Hofer	2,11 km/3,32 km
Tankstelle	Turmöl Wiener Straße 5, 2203 Eibesbrunn	1,55 km/2,03 km
Tierarzt	Dipl-TA Leitner Ulrike Kaiser Josef-Straße 36, 2120 Wolkersdorf im Weinviertel	4,30 km/5,73 km
Trafik	Trafik Hauptplatz (Großebersdorf) 21, 2203 Großebersdorf	0,29 km/0,31 km
U-Bahn	Leopoldau U1, Wien	9,62 km/13,56 km
Volksschule	Volksschule Großebersdorf Am Sandgraben 1, 2203 Großebersdorf	0,06 km/0,10 km
Weinlokal	Buschenschank Fam Risavy Enzersfelder Straße 52, 2203 Großebersdorf	0,72 km/0,80 km
Zahnarzt	Dr. med. dent. Oberrauter-Losert Ka... Schlossplatz 3, 2120 Wolkersdorf im Weinviertel	4,01 km/5,32 km
sonstige Bildung	ASIG Akademie für systemisch integr... Hagenaustraße 9, 2203 Manhartsbrunn	4,22 km/5,67 km
Ärztzentrum/Krankenhaus	Facharztzentrum Hagenbrunn Salzstraße 5, 2102 Hagenbrunn	5,79 km/6,61 km



Nahversorger (Bäckerei, Metzgerei, Supermarkt, Drogerie)

Ergebnisinterpretation - Distanznetz

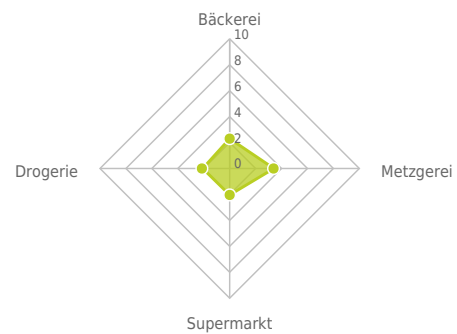
Das Distanznetz auf der rechten Seite gibt einen Überblick über die Entfernungen zur jeweils nächstgelegenen Einrichtung. Der Mittelpunkt markiert den Immobilienstandort. Je näher die Punkte beim Mittelpunkt liegen, desto geringer ist die Entfernung.

Ergebnisinterpretation - Balkendiagramm

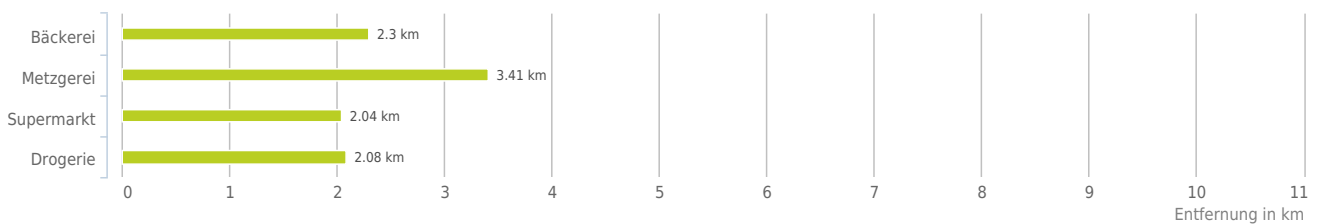
Untenstehende Kilometerangaben zeigen an wie weit der jeweils nächstgelegenen Nahversorger entfernt ist (in Städten Fußweg, am Land Autodistanz).



Distanzen zu Nahversorgern [km]



Distanzen zu den Nahversorgungseinrichtungen

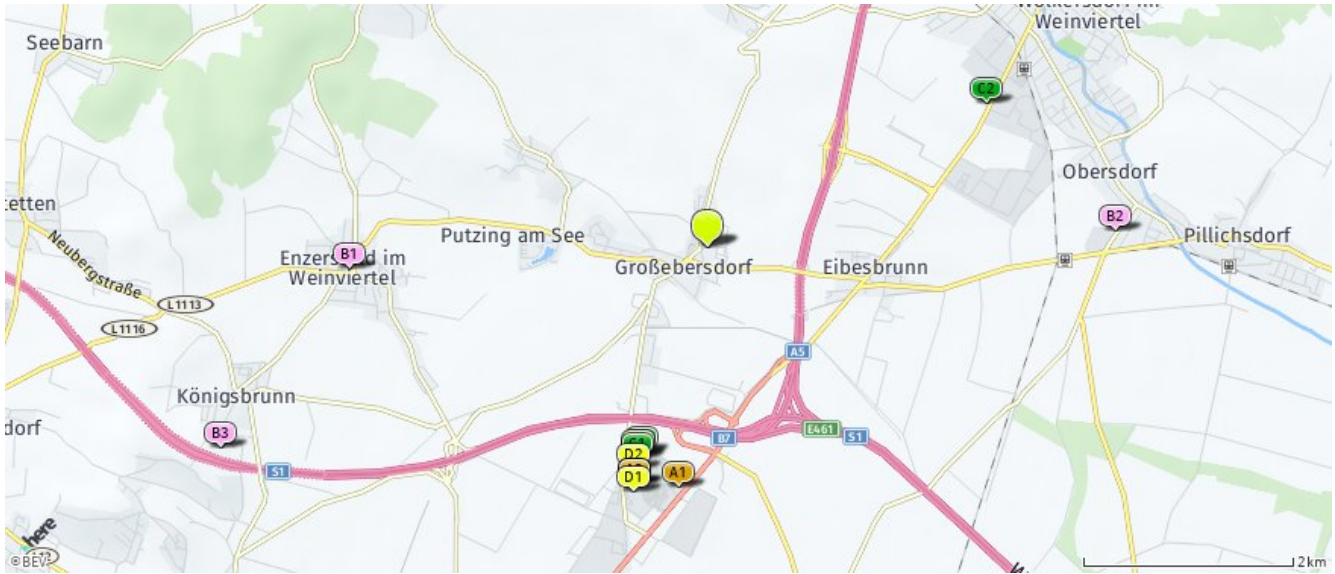


über 2 km:

- Bäckerei: 2,3 km
- Metzgerei: 3,4 km
- Supermarkt: 2,1 km
- Drogerie: 2,4 km

Nahversorger (Bäckerei, Metzgerei, Supermarkt, Drogerie)

Der hellgrüne Punkt markiert den Immobilienstandort, die Nahversorger im Umkreis werden mit farblichen Pins angezeigt. Es werden pro Kategorie immer die drei nächstgelegenen Einrichtungen angezeigt und aufgelistet. Der Pin mit dem Zusatz „1“ zeigt immer die jeweilige Einrichtung mit der geringsten Entfernung zum Standort.



Bäckerei

- A1** Ströck
Gastronomiebetriebs GmbH
Wilhelm Hornbach Straße 1/FMZ
G3, To
2201 Gerasdorf
(2,30 km / 5,36 km)
(Luftline / Mit Auto)
- A2** Der Mann der verwöhnt
Backwaren GmbH...
G3 Platz 1/Top F154
2201 Gerasdorf
(2,35 km / 5,54 km)
(Luftline / Mit Auto)
- A3** Oberlaa Konditorei GmbH &
Co KG
G3 Platz 1/Top D108
2201 Gerasdorf
(2,35 km / 5,54 km)
(Luftline / Mit Auto)

Metzgerei

- B1** HOFBAUER Rudolf e.U.
Hauptstraße 1
2202 Enzersfeld
(3,41 km / 3,86 km)
(Luftline / Mit Auto)
- B2** Franz Wittmann
Seyringer Straße 42
2120 Obersdorf
(3,90 km / 4,71 km)
(Luftline / Mit Auto)
- B3** HOFBAUER Rudolf e.U.
Sportplatz
2202 Enzersfeld
(5,00 km / 6,02 km)
(Luftline / Mit Auto)

Supermarkt

- C1** Hofer
(2,11 km / 3,32 km)
(Luftline / Mit Auto)
- C2** Billa
Wiener Straße 52
2120 Wolkersdorf im Weinviertel
(3,00 km / 3,99 km)
(Luftline / Mit Auto)
- C3** Merkur
(2,04 km / 4,58 km)
(Luftline / Mit Auto)

Drogerie

- D1** Bipa
G3 Platz , Top B051
2201 Gerasdorf
(2,43 km / 2,94 km)
(Luftline / Mit Auto)
- D2** Müller
(2,22 km / 3,21 km)
(Luftline / Mit Auto)
- D3** dm
(2,08 km / 3,36 km)
(Luftline / Mit Auto)

Nahversorger (Banken, Post, Tankstellen, Trafiken)

Ergebnisinterpretation - Distanznetz

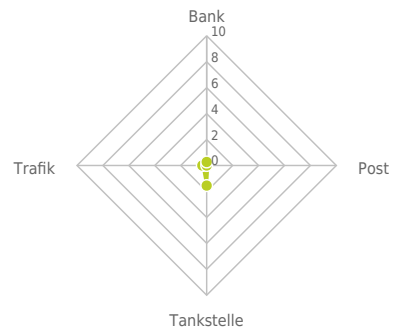
Das Distanznetz auf der rechten Seite gibt einen Überblick über die Entfernungen zur jeweils nächstgelegenen Einrichtung. Der Mittelpunkt markiert den Immobilienstandort. Je näher die Punkte beim Mittelpunkt liegen, desto geringer ist die Entfernung.

Ergebnisinterpretation - Balkendiagramm

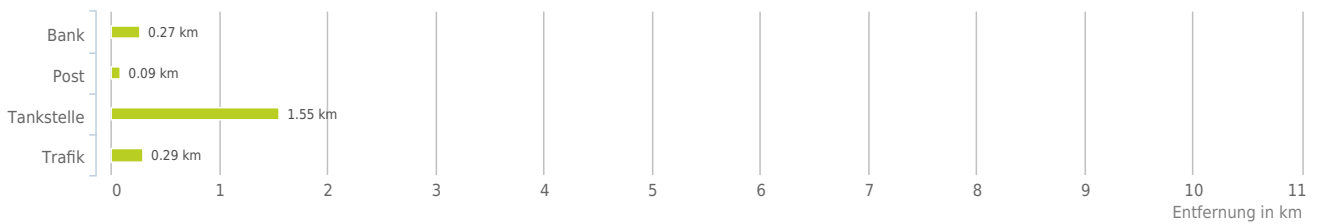
Untenstehende Kilometerangaben zeigen an wie weit der jeweils nächstgelegenen Nahversorger entfernt ist (in Städten Fußweg, am Land Autodistanz).



Distanzen zu Nahversorgern [km]



Distanzen zu den Nahversorgungseinrichtungen



bis 0,5 km:

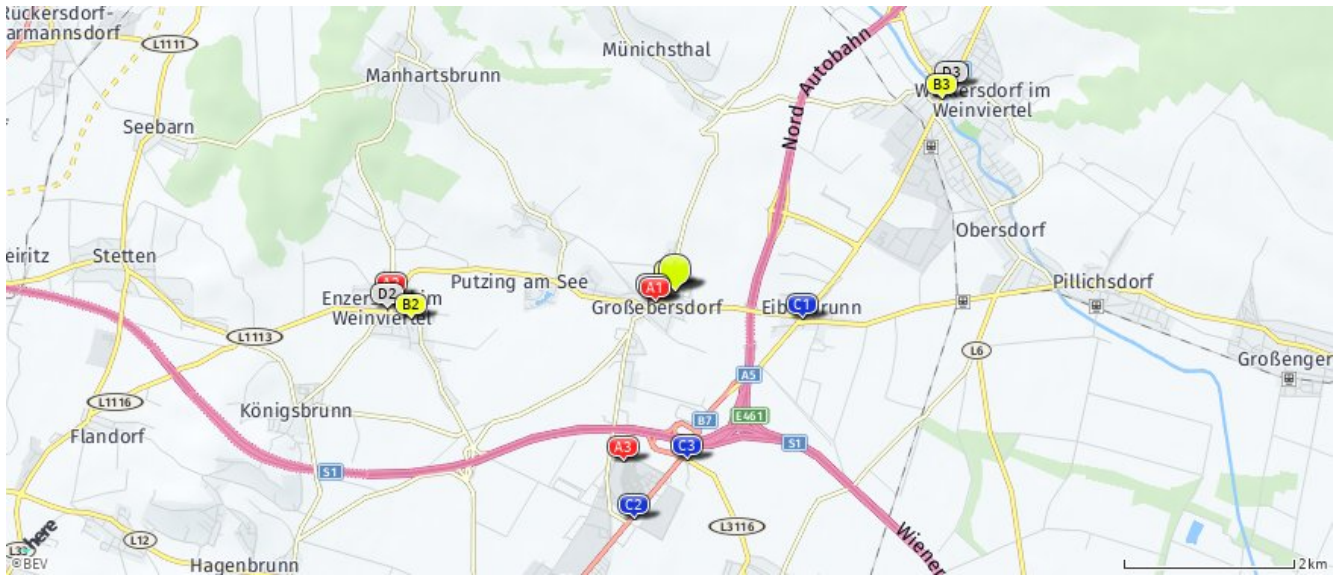
- Bank
- Post
- Trafik

0,6 bis 2 km:

- Tankstelle

Nahversorger (Banken, Post, Tankstellen, Trafiken)

Der hellgrüne Punkt markiert den Immobilienstandort, die Nahversorger im Umkreis werden mit farblichen Pins angezeigt. Es werden pro Kategorie immer die drei nächstgelegenen Einrichtungen angezeigt und aufgelistet. Der Pin mit dem Zusatz „1“ zeigt immer die jeweilige Einrichtung mit der geringsten Entfernung zum Standort.



Bank

- A1** Raiffeisenbank
(0,27 km / 0,28 km)
(Luftline / Mit Auto)
- A2** Raiffeisenbank
Ableidinger Straße 19
2202 Enzersfeld im Weinviertel
(3,37 km / 3,72 km)
(Luftline / Mit Auto)
- A3** Sparkasse Korneuburg
G3-Platz 1
2201
(2,10 km / 4,63 km)
(Luftline / Mit Auto)

Post

- B1** Post 2203 Großebersdorf
Münichsthaler Straße 27
2203 Großebersdorf
(0,09 km / 0,32 km)
(Luftline / Mit Auto)
- B2** Postpartner 2202
Hauptstraße 36
2202 Enzersfeld
(3,14 km / 4,16 km)
(Luftline / Mit Auto)
- B3** Post Filiale 2120
Wiener Straße 10
2120 Wolkersdorf im Weinviertel
(3,89 km / 5,01 km)
(Luftline / Mit Auto)

Tankstelle

- C1** Turmöl
Wiener Straße 5
2203 Eibesbrunn
(1,55 km / 2,03 km)
(Luftline / Mit Auto)
- C2** Eni
Alfred-Fröhlich-Straße 1
2201 Gerasdorf
(2,73 km / 3,24 km)
(Luftline / Mit Auto)
- C3** Treibstoffparadies
Kohlhammer
Am Weichselgarten 3
2201 Seyring
(1,99 km / 4,39 km)
(Luftline / Mit Auto)

Trafik

- D1** Trafik
Hauptplatz (Großebersdorf) 21
2203 Großebersdorf
(0,29 km / 0,31 km)
(Luftline / Mit Auto)
- D2** Trafik HOFBAUER Rudolf
e.U.
Hauptstraße 1
2202 Enzersfeld
(3,41 km / 3,86 km)
(Luftline / Mit Auto)
- D3** Trafik Ulrike Stiermeier
Julius Bittner-Platz 7
2120 Wolkersdorf im Weinviertel
(4,06 km / 5,19 km)
(Luftline / Mit Auto)

Herold Business Data ©

Gastronomie und Ausgehen

Ergebnisinterpretation - Distanznetz

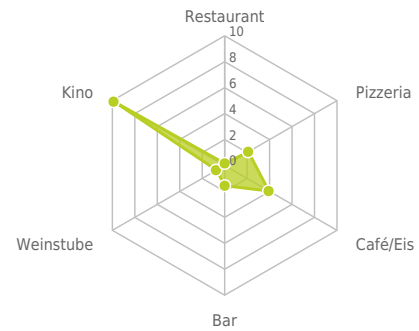
Das Distanznetz auf der rechten Seite gibt einen Überblick über die Entfernungen zur jeweils nächstgelegenen Einrichtung. Der Mittelpunkt markiert den Immobilienstandort. Je näher die Punkte beim Mittelpunkt liegen, desto geringer ist die Entfernung.

Ergebnisinterpretation - Balkendiagramm

Untenstehende Kilometerangaben zeigen an wie weit die jeweils nächstgelegene Einrichtung entfernt ist (in Städten Fußweg, am Land Autodistanz).



Distanzen zu Ausgehenrichtungen [km]



Distanzen zu den Ausgehenrichtungen



bis 0,5 km:

- Restaurant

0,6 bis 2 km:

- Bar/Lokal
- Weinlokal

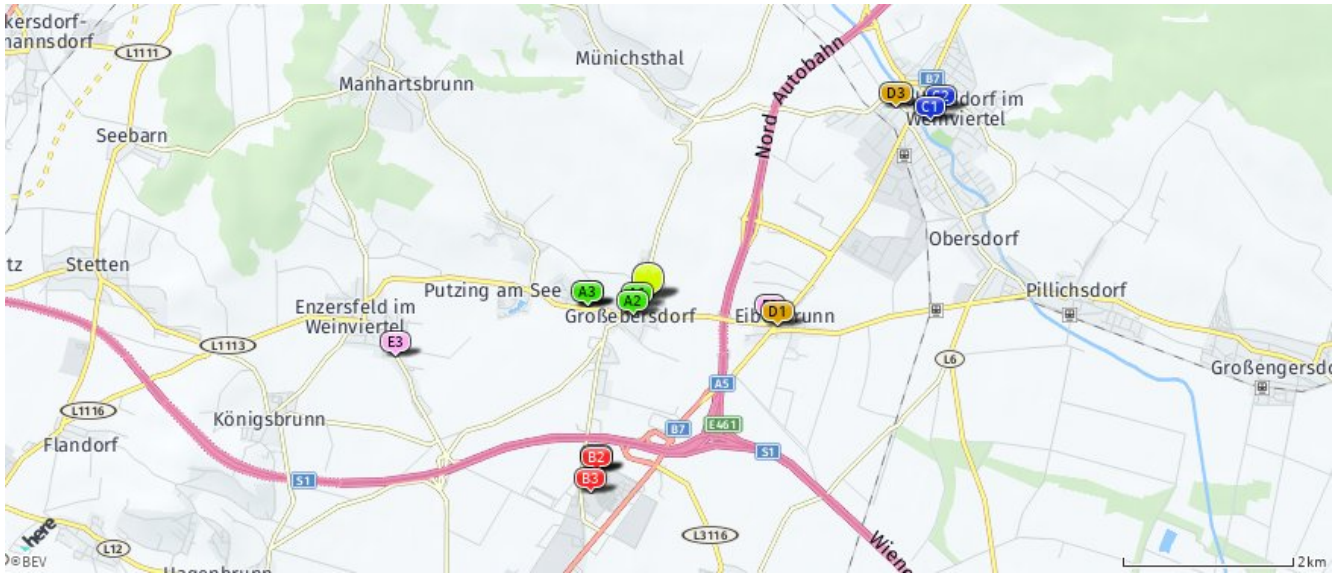
über 2 km:

- Gasthaus: >5 km
- Pizza/Snack: 2,1 km
- Café/Eis: 3,9 km
- Kino: 9,8 km

© IMMOSSERVICE AUSTRIA

Gastronomie und Ausgehen

Der hellgrüne Punkt markiert den Immobilienstandort, die Einrichtungen im Umkreis werden mit farblichen Pins angezeigt. Es werden pro Kategorie immer die drei nächstgelegenen Einrichtungen angezeigt und aufgelistet. Der Pin mit dem Zusatz „1“ zeigt immer die jeweilige Einrichtung mit der geringsten Entfernung zum Standort.



Restaurant

- A1** Restaurant Pizza - Kebab
Gschwindl
Münichthaler Straße 2
2203 Großebersdorf
(0,16 km / 0,25 km)
(Luftline / Mit Auto)
- A2** Heuriger Maria und Rudolf
Haindl
Hauptplatz 2
2203 Großebersdorf
(0,26 km / 0,37 km)
(Luftline / Mit Auto)
- A3** Buschenschank Fam.
Risavy
Enzersfelder Straße 52
2203 Großebersdorf
(0,72 km / 0,80 km)
(Luftline / Mit Auto)

Pizza/Snack

- B1** Subway
G3-Platz 1
2201
(2,11 km / 4,64 km)
(Luftline / Mit Auto)
- B2** McDonald's
G3-Platz 1
2201
(2,11 km / 4,65 km)
(Luftline / Mit Auto)
- B3** Nordsee
G3-Platz 1
2201
(2,39 km / 5,53 km)
(Luftline / Mit Auto)

Café/Eis

- C1** Himmels Cafe
Hofgartenstraße 28
2120
(3,94 km / 5,19 km)
(Luftline / Mit Auto)
- C2** Café-Konditorei
Wizlsperger
Hauptstraße 37
2120
(4,12 km / 5,38 km)
(Luftline / Mit Auto)
- C3** Henriette
Salzstraße 16
2102
(5,66 km / 6,26 km)
(Luftline / Mit Auto)

Bar/Lokal

- D1** Gecko
Wiener Straße 5
2203 Eibesbrunn
(1,56 km / 1,99 km)
(Luftline / Mit Auto)
- D2** S'Standl
Johannesgasse 31
2120 Wolkersdorf im Weinviertel
(3,82 km / 4,40 km)
(Luftline / Mit Auto)
- D3** XL-Trö
Johannesgasse 31
2120 Wolkersdorf im Weinviertel
(3,70 km / 5,53 km)
(Luftline / Mit Auto)

Weinlokal

- E1** Buschenschank Fam Risavy
Enzersfelder Straße 52
2203 Großebersdorf
(0,72 km / 0,80 km)
(Luftline / Mit Auto)
- E2** Eichberger Gotthard
Großebersdorfer Straße 12
2203 Eibesbrunn
(1,44 km / 1,84 km)
(Luftline / Mit Auto)
- E3** Wiesinger GesmbH
Bahnstraße 46
2202 Enzersfeld im Weinviertel
(3,07 km / 4,45 km)
(Luftline / Mit Auto)

Kino

- K1** Kino Deutsch-Wagram
(9,84 km / 13,62 km)
(Luftline / Mit Auto)

Ausbildung und Kinderbetreuung

Ergebnisinterpretation - Distanznetz

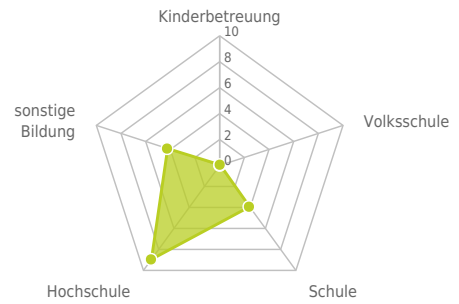
Das Distanznetz auf der rechten Seite gibt einen Überblick über die Entfernungen zur jeweils nächstgelegenen Einrichtung. Der Mittelpunkt markiert den Immobilienstandort. Je näher die Punkte beim Mittelpunkt liegen, desto geringer ist die Entfernung.

Ergebnisinterpretation - Balkendiagramm

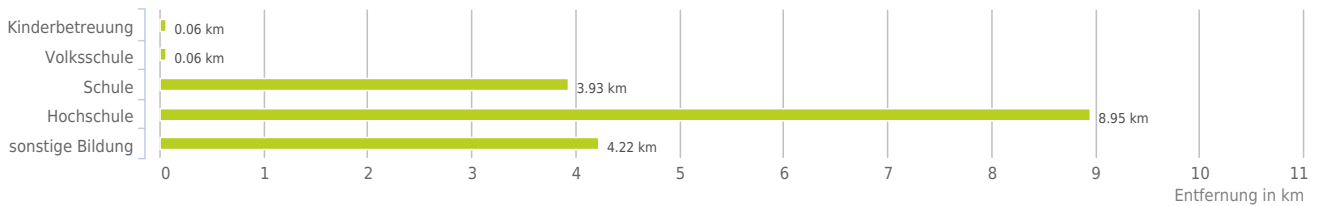
Untenstehende Kilometerangaben zeigen an wie weit die jeweils nächstgelegene Einrichtung entfernt ist (in Städten Fußweg, am Land Autodistanz).



Distanzen zu Bildungseinrichtungen [km]



Distanzen zu den Bildungseinrichtungen



bis 0,5 km:

- Kinderbetreuung
- Volksschule

über 2 km:

- Schule: 3,9 km
- Hochschule: 8,9 km
- sonstige Bildung: 4,2 km

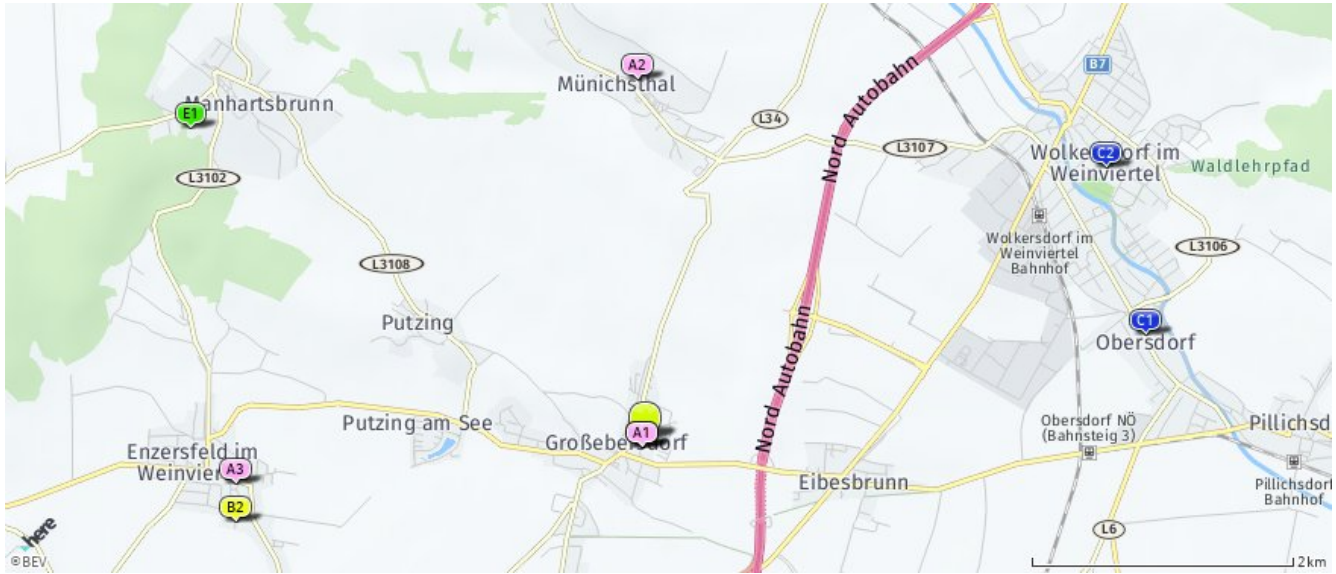
© IMMOSERVICE AUSTRIA

Ausbildung und Kinderbetreuung

Der hellgrüne Punkt markiert den Immobilienstandort, die Bildungs- oder Kinderbetreuungseinrichtungen im Umkreis werden mit farblichen Pins angezeigt.

Es werden pro Kategorie immer die drei nächstgelegenen Einrichtungen angezeigt und aufgelistet.

Der Pin mit dem Zusatz „1“ zeigt immer die jeweilige Einrichtung mit der geringsten Entfernung zum Standort.



Kinderbetreuung

- A1** Kindergarten
Großebersdorf
Am Sandgraben 1
2203 Großebersdorf
(0,06 km / 0,10 km)
(Luftline / Mit Auto)
- A2** Kindergarten Wolkersdorf,
Münichsthal
Hauptstraße 56
2122 Münichsthal
(2,75 km / 3,90 km)
(Luftline / Mit Auto)
- A3** Kindergarten Enzersfeld im
Weinviertel
Stöbergasse 2
2202 Enzersfeld im Weinviertel
(3,16 km / 4,18 km)
(Luftline / Mit Auto)

Volksschule

- B1** Volksschule Großebersdorf
Am Sandgraben 1
2203 Großebersdorf
(0,06 km / 0,10 km)
(Luftline / Mit Auto)
- B2** Volksschule Enzersfeld
Schulgasse 30
2202 Enzersfeld
(3,20 km / 4,69 km)
(Luftline / Mit Auto)
Volksschule Gerasdorf bei
Wien, Seyring, Schloss Straße 13
2201 Gerasdorf bei Wien
(3,72 km / 6,25 km)
(Luftline / Mit Auto)

Schule

- C1** Polytechnische Schule
Wolkersdorf i...
Obersdorf, Hauptstraße 54
2120 Wolkersdorf im Weinviertel
(3,93 km / 5,46 km)
(Luftline / Mit Auto)
- C2** Neue Niederösterreichische
Mittelschule...
Kirchenplatz 7
2120 Wolkersdorf im Weinviertel
(4,11 km / 5,47 km)
(Luftline / Mit Auto)
Neue Niederösterreichische
Mittelschule...
Bahnstraße 26
2201 Gerasdorf bei Wien
(3,93 km / 6,96 km)
(Luftline / Mit Auto)

Hochschule

- Versuchszentrum Jedlersdorf
der Universität Wien
(8,95 km / 12,55 km)
(Luftline / Mit Auto)

sonstige Bildung

- E1** ASIG Akademie für
systemisch integrierte
Berufsbildung
Hagenaustraße 9
2203 Manhartsbrunn
(4,22 km / 5,67 km)
(Luftline / Mit Auto)
Weidinger & Partner GmbH
Brünner Straße 240
1210 Wien
(8,43 km / 10,45 km)
(Luftline / Mit Auto)
Uschis Naturwerkstatt
Robert Stolz-Gasse 10
2112 Würnitz
(8,72 km / 14,94 km)
(Luftline / Mit Auto)

Kunst und Kultur

Ergebnisinterpretation - Distanznetz

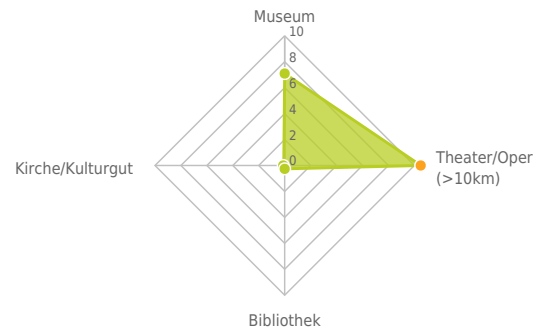
Das Distanznetz auf der rechten Seite gibt einen Überblick über die Entfernungen zur jeweils nächstgelegenen Einrichtung. Der Mittelpunkt markiert den Immobilienstandort. Je näher die Punkte beim Mittelpunkt liegen, desto geringer ist die Entfernung.

Ergebnisinterpretation - Balkendiagramm

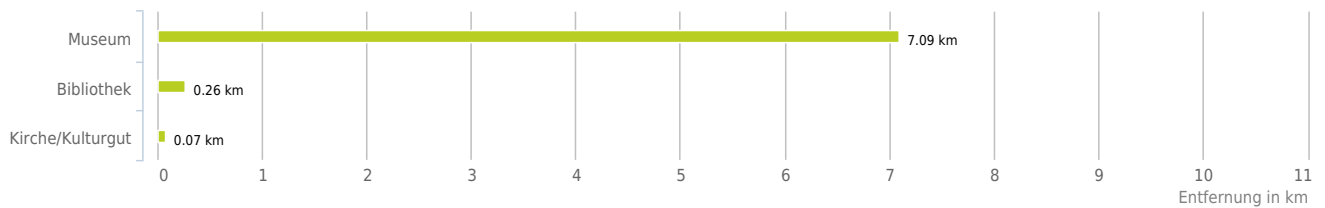
Untenstehende Kilometerangaben zeigen an wie weit die jeweils nächstgelegene Einrichtung entfernt ist (in Städten Fußweg, am Land Autodistanz).



Distanzen zu Kultureinrichtungen [km]



Distanzen zu den Kultureinrichtungen



bis 0,5 km:

- Bibliothek
- Kirche/Kulturgut

über 2 km:

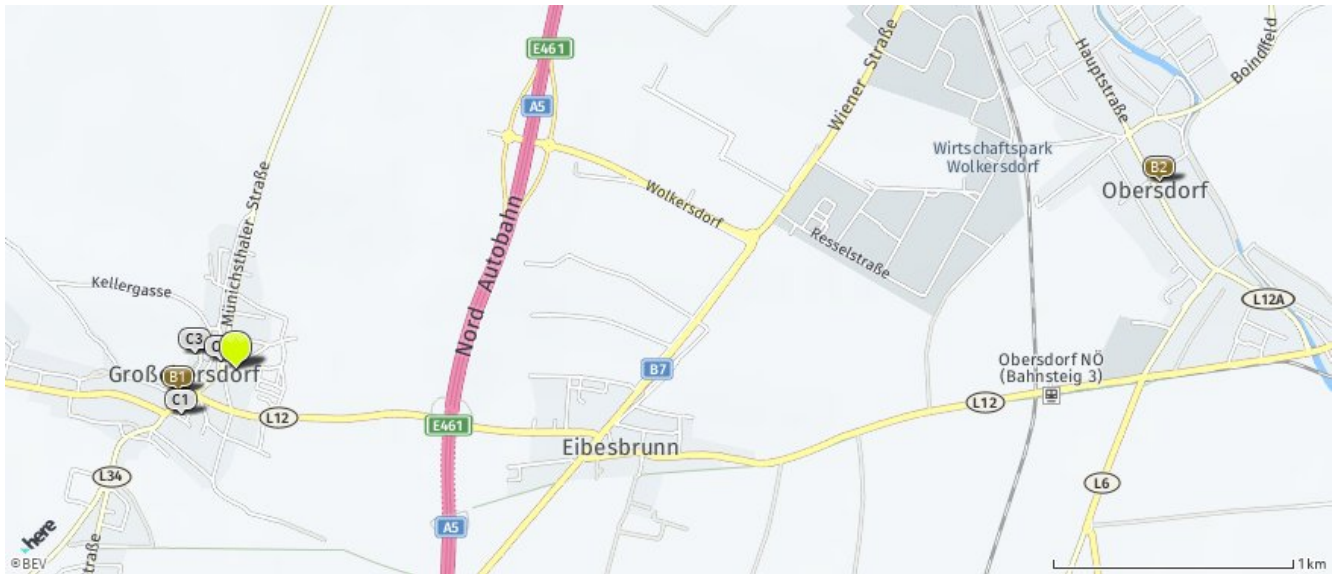
- Museum: 7,1 km
- Theater/Oper: >5 km

Kunst und Kultur

Der hellgrüne Punkt markiert den Immobilienstandort, die Kunst- und Kultureinrichtungen im Umkreis werden mit farblichen Pins angezeigt.

Es werden pro Kategorie immer die drei nächstgelegenen Einrichtungen angezeigt und aufgelistet.

Der Pin mit dem Zusatz „1“ zeigt immer die jeweilige Einrichtung mit der geringsten Entfernung zum Standort.



Museum

Museum für Dorfkultur

Neustift 24
2212 Großengersdorf
(7,09 km / 8,20 km)
(Luftlinie / Mit Auto)

Heimatemuseum der Stadtgemeinde

Erzherzog Carl-Straße 1
2232 Deutsch-Wagram
(9,86 km / 13,03 km)
(Luftlinie / Mit Auto)

Eisenbahnmuseum Deutsch-Wagram

Bahnhof
2232 Deutsch-Wagram
(9,62 km / 14,09 km)
(Luftlinie / Mit Auto)

Bibliothek

B1 Bibliothek und Mediathek Großebersd...

Schulgasse 1
2203 Großebersdorf
(0,26 km / 0,27 km)
(Luftlinie / Mit Auto)

B2 Öffentliche Bücherei der Pfarre Obe...

Hauptstraße 52
2120 Obersdorf
(3,94 km / 5,44 km)
(Luftlinie / Mit Auto)

Stadtbücherei Seyring

Schloss-Straße 7
2201 Seyring
(3,60 km / 6,17 km)
(Luftlinie / Mit Auto)

Kirche/Kulturgut

C1 Florianikapelle
(0,29 km / 0,35 km)
(Luftlinie / Mit Auto)

C2 Rochus Kapelle
(0,07 km / 0,41 km)
(Luftlinie / Mit Auto)

C3 Sankt Nikolaus
(0,18 km / 0,48 km)
(Luftlinie / Mit Auto)

Herold Business Data ©

Sport, Freizeit und Skigebiete

Ergebnisinterpretation - Distanznetz

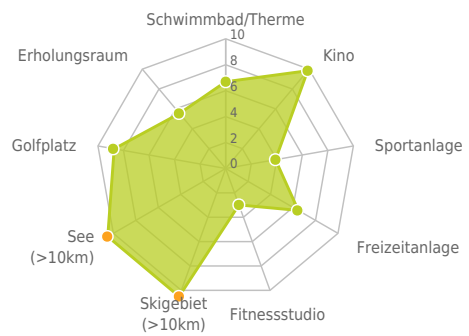
Das Distanznetz auf der rechten Seite gibt einen Überblick über die Entfernungen zur jeweils nächstgelegenen Einrichtung. Der Mittelpunkt markiert den Immobilienstandort. Je näher die Punkte beim Mittelpunkt liegen, desto geringer ist die Entfernung.

Ergebnisinterpretation - Balkendiagramm


Untenstehende Kilometerangaben zeigen an wie weit die jeweils nächstgelegene Einrichtung entfernt ist (in Städten Fußweg, am Land Autodistanz).



Distanzen zu Freizeiteinrichtungen [km]



Distanzen zu den Freizeiteinrichtungen



über 2 km:

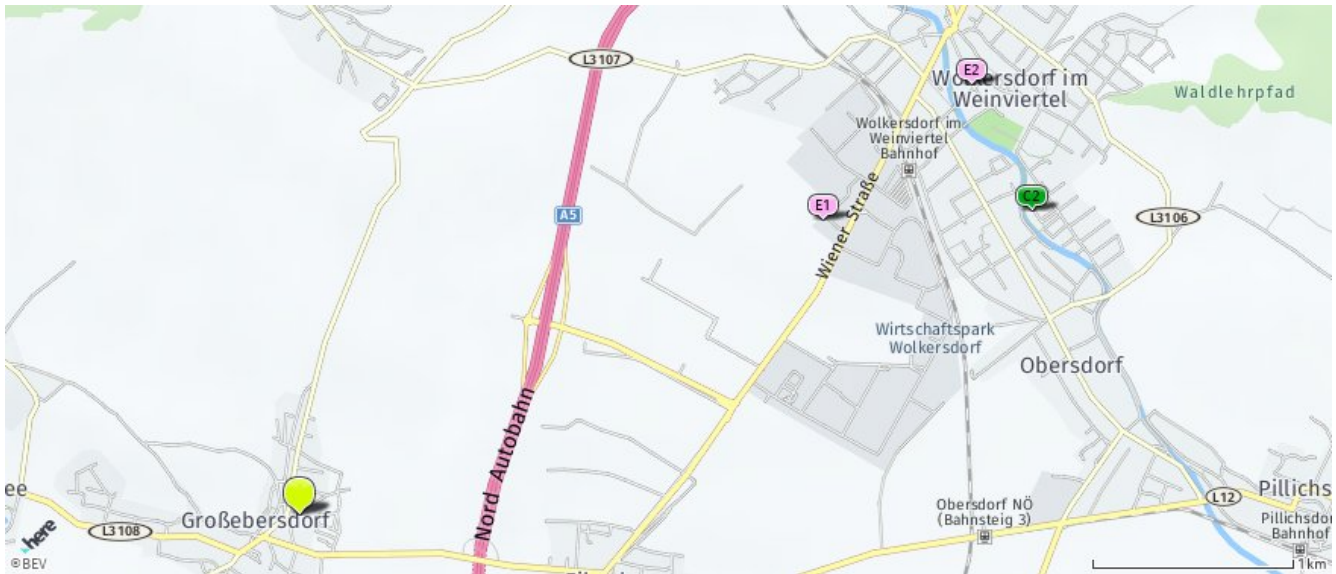
- Schwimmbad/Therme: 6,7 km
- Kino: 9,8 km
- Videothek: >5 km
- Sportanlage: 3,9 km
- Freizeitanlage: 6,5 km
- Fitnessstudio: 3,0 km
- Skilift: >5 km
- Golfplatz: 8,7 km
- Erholungsraum: 5,5 km
- See: >5 km

Sport, Freizeit und Skigebiete

Der hellgrüne Punkt markiert den Immobilienstandort, die Sport- und Freizeiteinrichtungen im Umkreis werden mit farblichen Pins angezeigt.

Es werden pro Kategorie immer die drei nächstgelegenen Einrichtungen angezeigt und aufgelistet.

Der Pin mit dem Zusatz „1“ zeigt immer die jeweilige Einrichtung mit der geringsten Entfernung zum Standort.



Schwimmbad/Therme

Badeteich Gerasdorf

Gerasdorf bei Wien
(6,69 km / 10,36 km)
(Luftline / Mit Auto)

Familienbad Stammersdorf

Stammersdorf,
Luckenschwemmigasse Ecke Josef-F
1210 Wien
(8,30 km / 10,42 km)
(Luftline / Mit Auto)

Florian-Berndl-Bad

Gustl-Schmidt-Allee 1
2102 Bisamberg
(9,82 km / 11,86 km)
(Luftline / Mit Auto)

Kino

Kino Deutsch-Wagram

(9,84 km / 13,62 km)
(Luftline / Mit Auto)

Sportanlage

SPORT KÖNIG

Gewerbestraße
2201 Hagenbrunn
(3,90 km / 4,32 km)
(Luftline / Mit Auto)

Tennisclub Union

Wolkersdorf
Kirschenallee
2120 Obersdorf
(3,95 km / 6,69 km)
(Luftline / Mit Auto)

Tenniscenter Kapellerfeld

Westgasse
2201 Gerasdorf bei Wien
(5,38 km / 8,94 km)
(Luftline / Mit Auto)

Freizeitanlage

Fischen Fischrevier

Marchfeldkanal
Gerasdorf bei Wien
(6,47 km / 9,60 km)
(Luftline / Mit Auto)

Bootsverleih

Kanuwanderungen
Gerasdorf bei Wien
(6,49 km / 10,07 km)
(Luftline / Mit Auto)

Fitnessstudio

E1 Fitness PUR Betriebs GmbH

- Gesund ...
Winzerstraße 9
2120 Wolkersdorf im Weinviertel
(2,99 km / 4,18 km)
(Luftline / Mit Auto)

E2 Marion Scheiterer - Life & Business...

Hofgartenstraße 28
2120 Wolkersdorf im Weinviertel
(3,97 km / 5,43 km)
(Luftline / Mit Auto)

Fit Fabrik Plus Stadlau

GmbH
Brünner Straße 241
2201 Seyring
(3,56 km / 6,10 km)
(Luftline / Mit Auto)

Golfplatz

GolfClub GolfRange Bockfließ

Bockfließstraße
2213 Bockfließ
(8,73 km / 13,48 km)
(Luftline / Mit Auto)

Citygolf Vienna

Weingartenallee 3
1220 Wien
(8,79 km / 18,40 km)
(Luftline / Mit Auto)

Golf ClubWien Süßenbrunn

Weingartenallee 22
1220 Wien
(9,13 km / 19,10 km)
(Luftline / Mit Auto)

Erholungsraum

Au Rußbach

(5,54 km / 6,69 km)
(Luftline / Mit Auto)

PA Freiheitsplatz

1210 Wien
(7,99 km / 10,00 km)
(Luftline / Mit Auto)

PA Erbpogasse

1210 Wien
(7,69 km / 10,27 km)
(Luftline / Mit Auto)

Ärzte

Ergebnisinterpretation - Distanznetz

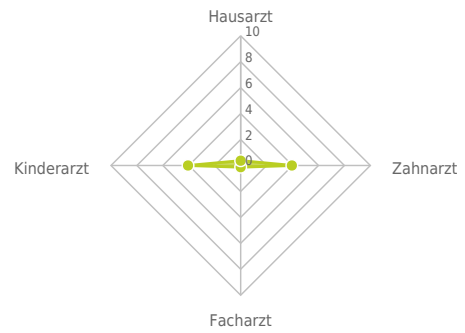
Das Distanznetz auf der rechten Seite gibt einen Überblick über die Entfernungen zur jeweils nächstgelegenen Einrichtung. Der Mittelpunkt markiert den Immobilienstandort. Je näher die Punkte beim Mittelpunkt liegen, desto geringer ist die Entfernung.

Ergebnisinterpretation - Balkendiagramm

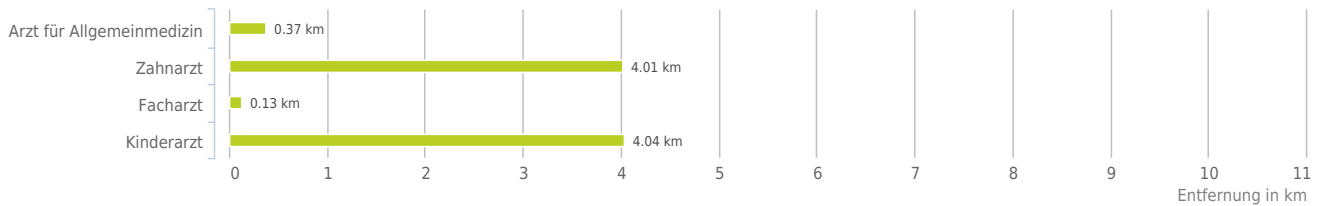
Untenstehende Kilometerangaben zeigen an wie weit die jeweils nächstgelegene Einrichtung entfernt ist (in Städten Fußweg, am Land Autodistanz).



Distanzen zu Ärzten [km]



Distanzen zu Ärzten



bis 0,5 km:

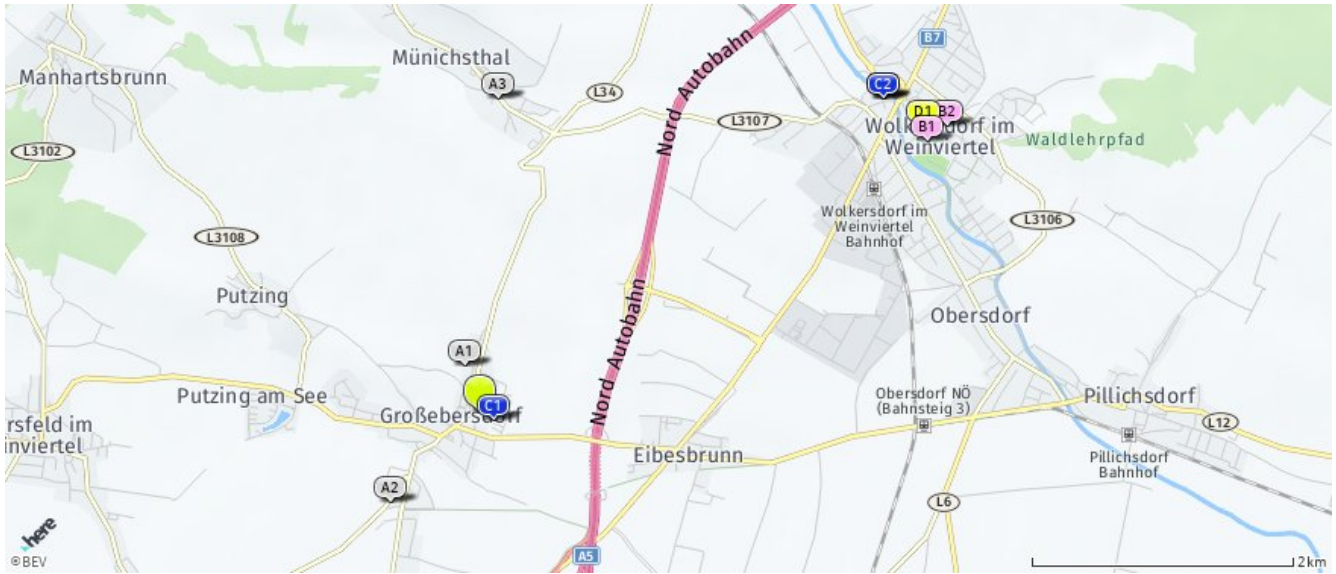
- Arzt für Allgemeinmedizin
- Facharzt

über 2 km:

- Zahnarzt: 4,0 km
- Kinderarzt: 4,0 km

Ärzte

Der hellgrüne Punkt markiert den Immobilienstandort, die Arztpraxen im Umkreis werden mit farblichen Pins angezeigt. Es werden pro Kategorie immer die drei nächstgelegenen Einrichtungen angezeigt und aufgelistet. Der Pin mit dem Zusatz „1“ zeigt immer die jeweilige Einrichtung mit der geringsten Entfernung zum Standort.



Arzt für

Allgemeinmedizin

A1 Dr Gasser Wolfgang

Hubertusweg 1
2203 Großbeersdorf
(0,37 km / 0,81 km)
(Luftline / Mit Auto)

A2 Dr. Pfeil Doris

Salzstraße 11
2203 Großbeersdorf
(0,97 km / 1,05 km)
(Luftline / Mit Auto)

A3 Dr. Semrad Pia Christina

Hauptstraße 59
2122 Münichsthal
(2,41 km / 3,45 km)
(Luftline / Mit Auto)

Zahnarzt

B1 Dr. med. dent. Oberrauter-
Losert Ka...
Schlossplatz 3
2120 Wolkersdorf im Weinviertel
(4,01 km / 5,32 km)
(Luftline / Mit Auto)

B2 DDr. Haubenberger-Prامل
Gertraud
Wienerstraße 13
2120 Wolkersdorf im Weinviertel
(4,20 km / 5,97 km)
(Luftline / Mit Auto)

DDr. Döllinger Walter
Fuchsgasse 22
2201 Gerasdorf bei Wien
(4,19 km / 7,31 km)
(Luftline / Mit Auto)

Facharzt

C1 Dr. Riegler Karl

Kirchenblick 24
2203 Großbeersdorf
(0,13 km / 0,78 km)
(Luftline / Mit Auto)

C2 Dr Umgeher Gerald

Johannessgasse 12
2120 Wolkersdorf im Weinviertel
(3,92 km / 5,60 km)
(Luftline / Mit Auto)

C3 Dr. Arnhof Martin

Johannessgasse 12
2120 Wolkersdorf im Weinviertel
(3,92 km / 5,60 km)
(Luftline / Mit Auto)

Kinderarzt

D1 Dr. med. univ. Mujezinovic- Tur Vahdeta

Bachgasse 15
2120 Wolkersdorf im Weinviertel
(4,04 km / 5,34 km)
(Luftline / Mit Auto)

Dr. Kommer Elisabeth
Salzstraße 5
2102 Hagenbrunn
(5,79 km / 6,61 km)
(Luftline / Mit Auto)

Dr. Martucci-Ivessa
Gabriella
Mannagetttagasse 14a
2112 Würnitz
(8,94 km / 15,03 km)
(Luftline / Mit Auto)

Herold Business Data ©

Medizinische Versorgung und Therapie

Ergebnisinterpretation - Distanznetz

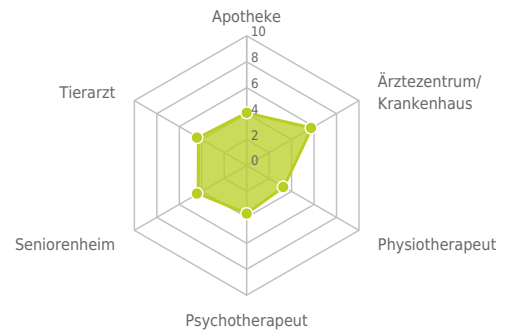
Das Distanznetz auf der rechten Seite gibt einen Überblick über die Entfernungen zur jeweils nächstgelegenen Einrichtung. Der Mittelpunkt markiert den Immobilienstandort. Je näher die Punkte beim Mittelpunkt liegen, desto geringer ist die Entfernung.

Ergebnisinterpretation - Balkendiagramm


Untenstehende Kilometerangaben zeigen an wie weit die jeweils nächstgelegene Einrichtung entfernt ist (in Städten Fußweg, am Land Autodistanz).



Distanzen zu Gesundheitseinrichtungen [km]



Distanzen zu Gesundheitseinrichtungen

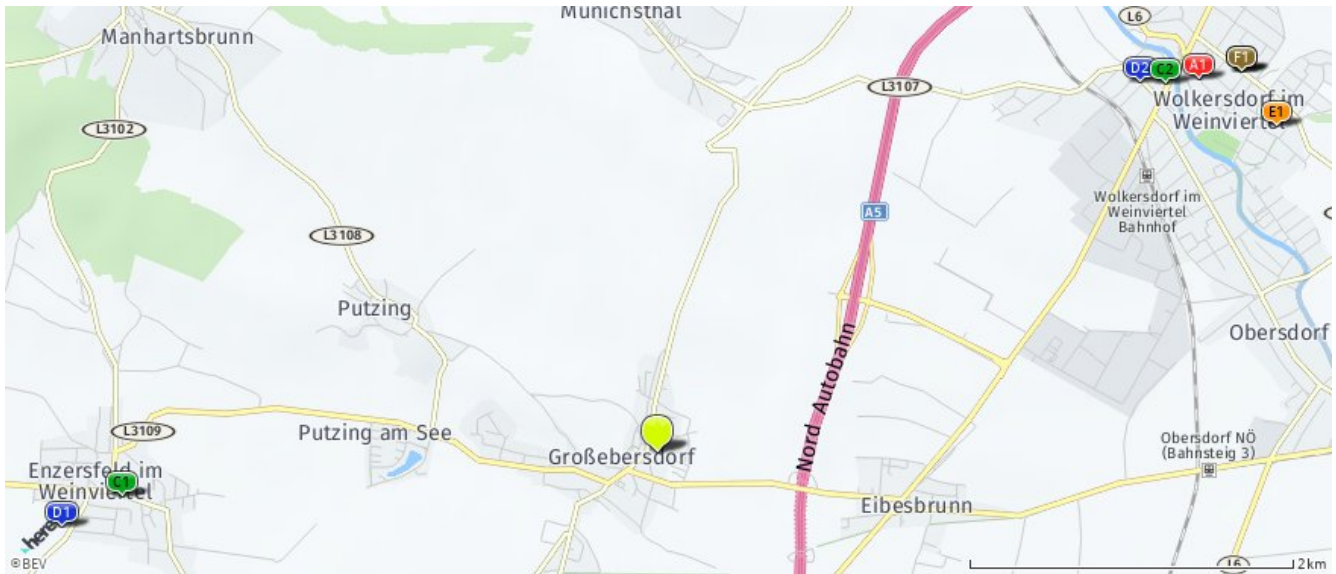


über 2 km:

- Apotheke: 4,1 km
- Ärztezentrum/Krankenhaus: 5,8 km
- Physiotherapeut: 3,3 km
- Psychotherapeut: 3,7 km
- Seniorenheim: 4,3 km
- Tierarzt: 4,3 km

Medizinische Versorgung und Therapie

Der hellgrüne Punkt markiert den Immobilienstandort, die Einrichtungen im Umkreis werden mit farblichen Pins angezeigt.
Es werden pro Kategorie immer die drei nächstgelegenen Einrichtungen angezeigt und aufgelistet.
Der Pin mit dem Zusatz „1“ zeigt immer die jeweilige Einrichtung mit der geringsten Entfernung zum Standort.



Apotheke

- A1** Plus Apotheke Wolkersdorf
Hauptstraße 16
2120 Wolkersdorf
(4,06 km / 5,47 km)
(Luftlinie / Mit Auto)
- Apotheke "Zur heiligen Dreifaltigkeit"
Brünner Straße 256
1210 Wien
(8,26 km / 9,83 km)
(Luftlinie / Mit Auto)
- Stadt-Apotheke Gerasdorf
Leopoldauer Straße 5
2201 Gerasdorf
(7,75 km / 10,59 km)
(Luftlinie / Mit Auto)

Ärztzentrum/Krankenhaus

- Facharztzentrum Hagenbrunn
Salzstraße 5
2102 Hagenbrunn
(5,79 km / 6,61 km)
(Luftlinie / Mit Auto)
- Heereskrankenanstalt Wien
Brünner Straße 238
1210 Wien
(8,77 km / 11,13 km)
(Luftlinie / Mit Auto)

Physiotherapeut

- G1** Herr Walter Steiner
Hauptstraße 16
2202 Enzersfeld im Weinviertel
(3,31 km / 3,94 km)
(Luftlinie / Mit Auto)
- G2** Frau Esther Jascha, B.Sc.
Wienerstr. 12
2120 Wolkersdorf im Weinviertel
(3,87 km / 4,99 km)
(Luftlinie / Mit Auto)
- Frau Sonja Lavicka
Hauptstraße 1
2201 Seyring
(3,42 km / 5,90 km)
(Luftlinie / Mit Auto)

Psychotherapeut

- D1** Markus Pelzelmayr
Königsbrunnerstraße 36
2202 Enzersfeld
(3,71 km / 4,32 km)
(Luftlinie / Mit Auto)
- D2** Mag.phil. Elisabeth Schneider
Alleegasse/Annagasse 2
(Eckhaus)
2120 Wolkersdorf im Weinviertel
(3,76 km / 5,54 km)
(Luftlinie / Mit Auto)
- Peter Windsberger
Fuchsgasse 8
2201 Seyring
(4,23 km / 7,23 km)
(Luftlinie / Mit Auto)

Seniorenheim

- E1** NÖ Pflege- und Betreuungszentrum Wohlthalmstraße 7
2120 Wolkersdorf im Weinviertel
(4,32 km / 5,75 km)
(Luftlinie / Mit Auto)
- CS Wohngemeinschaft für Menschen mit...
Jane-Tilden-Gasse 3
1210 Wien
(8,45 km / 10,46 km)
(Luftlinie / Mit Auto)

Tierarzt

- F1** Dipl-TA Leitner Ulrike
Kaiser Josef-Straße 36
2120 Wolkersdorf im Weinviertel
(4,30 km / 5,73 km)
(Luftlinie / Mit Auto)
- F2** VetR Mag. Gnauer Gerd
Kaiser Josef-Straße 36
2120 Wolkersdorf im Weinviertel
(4,30 km / 5,73 km)
(Luftlinie / Mit Auto)
- Dipl-TA Lehrbauer Sabine
Föhrengasse 12-14
2201 Gerasdorf bei Wien
(5,79 km / 9,67 km)
(Luftlinie / Mit Auto)

Herold Business Data ©

Öffentlicher Nahverkehr

Ergebnisinterpretation - Distanznetz

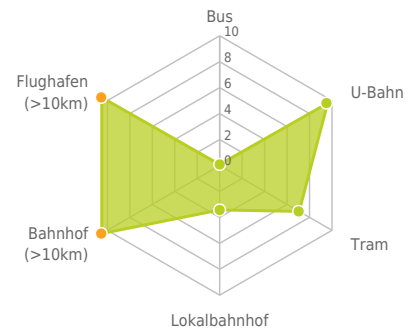
Das Distanznetz auf der rechten Seite gibt einen Überblick über die Entfernungen zur jeweils nächstgelegenen Einrichtung. Der Mittelpunkt markiert den Immobilienstandort. Je näher die Punkte beim Mittelpunkt liegen, desto geringer ist die Entfernung.

Ergebnisinterpretation - Balkendiagramm

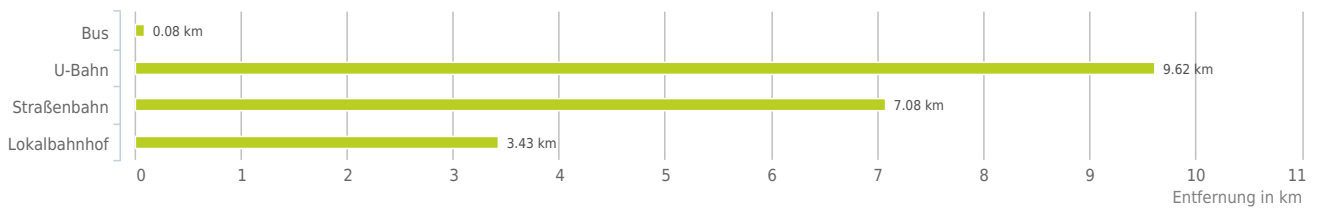
Untenstehende Kilometerangaben zeigen an wie weit die jeweils nächstgelegene Einrichtung entfernt ist (in Städten Fußweg, am Land Autodistanz).



Distanzen zum öffentlichen Verkehr [km]



Distanzen zu Einrichtungen des öffentlichen Verkehrs



bis 0,5 km:

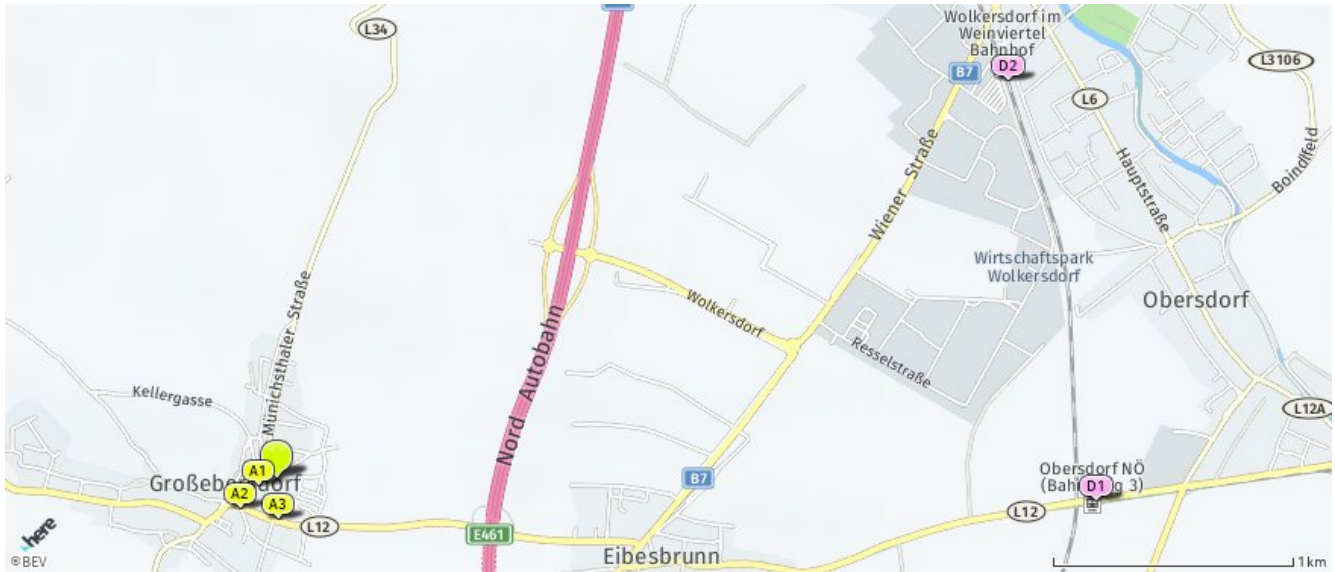
- Bus

über 2 km:

- U-Bahn: 9,6 km
- Straßenbahn: 7,2 km
- Lokalbahnhof: 3,4 km
- Bahnhof: >5 km
- Flughafen: >5 km

Öffentlicher Nahverkehr

Der hellgrüne Punkt markiert den Immobilienstandort, die Verkehrsmittel im Umkreis werden mit farblichen Pins angezeigt. Es werden pro Kategorie immer die drei nächstgelegenen Einrichtungen angezeigt und aufgelistet. Der Pin mit dem Zusatz „1“ zeigt immer die jeweilige Einrichtung mit der geringsten Entfernung zum Standort.



Bus

- A1**
(0,08 km / 0,08 km)
(Luftline / Mit Auto)
- A2**
(0,20 km / 0,24 km)
(Luftline / Mit Auto)
- A3**
(0,17 km / 0,40 km)
(Luftline / Mit Auto)

U-Bahn

- Leopoldau**
U1
Wien
(9,62 km / 13,56 km)
(Luftline / Mit Auto)

Straßenbahn

- Gerasdorf, Teichgasse**
125
Wien
(7,16 km / 9,98 km)
(Luftline / Mit Auto)
- Gerasdorf, Florianiplatz**
125
Wien
(7,08 km / 10,17 km)
(Luftline / Mit Auto)
- Gerasdorf, Franz-Welte-Weg**
125
Wien
(7,67 km / 11,63 km)
(Luftline / Mit Auto)

Lokalbahnhof

- D1 Obersdorf**
(3,43 km / 4,08 km)
(Luftline / Mit Auto)
- D2 Wolkersdorf**
(3,48 km / 4,55 km)
(Luftline / Mit Auto)
- Seyring**
(4,27 km / 9,47 km)
(Luftline / Mit Auto)

Herold Business Data ©

Grünflächen und Erholungsräume

Erklärung

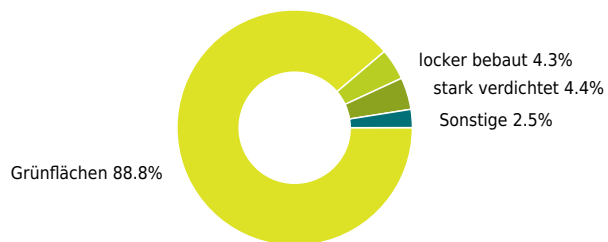
Grünflächen und Erholungsräume umfassen Wälder, Wiesen und Seen genauso wie innerstädtische Grünanlagen. Ländliche Gemeinden weisen in der Regel deutlich höhere Grünflächenanteile und Erholungsräume auf.

Ergebnis

Mit einem Grünflächenanteil von 88,8% bietet "Großebersdorf" eine hohe Freizeitqualität in der Natur.



Grünflächenanteil



Grünflächenanteil

