

Lageplan zu Objekt 2003/11022



kubic_gk
i m m o b i l i e n



Nahversorger (Bäckerei, Metzgerei, Supermarkt, Drogerie)

Ergebnisinterpretation - Distanznetz

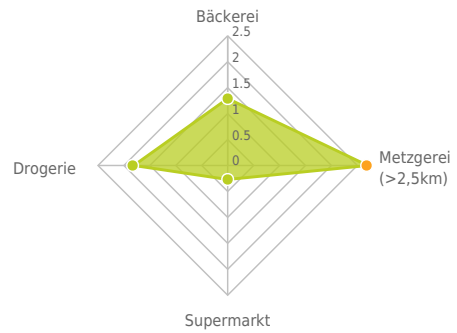
Das Distanznetz auf der rechten Seite gibt einen Überblick über die Entfernungen zur jeweils nächstgelegenen Einrichtung. Der Mittelpunkt markiert den Immobilienstandort. Je näher die Punkte beim Mittelpunkt liegen, desto geringer ist die Entfernung.

Ergebnisinterpretation - Balkendiagramm

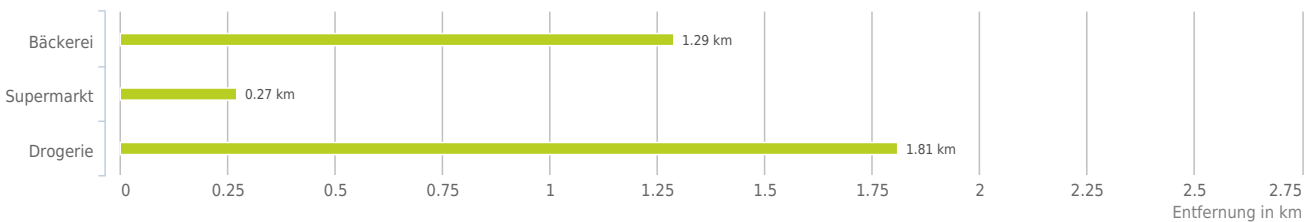
Untenstehende Kilometerangaben zeigen an wie weit der jeweils nächstgelegenen Nahversorger entfernt ist (in Städten Fußweg, am Land Autodistanz).



Distanzen zu Nahversorgern [km]



Distanzen zu den Nahversorgungseinrichtungen



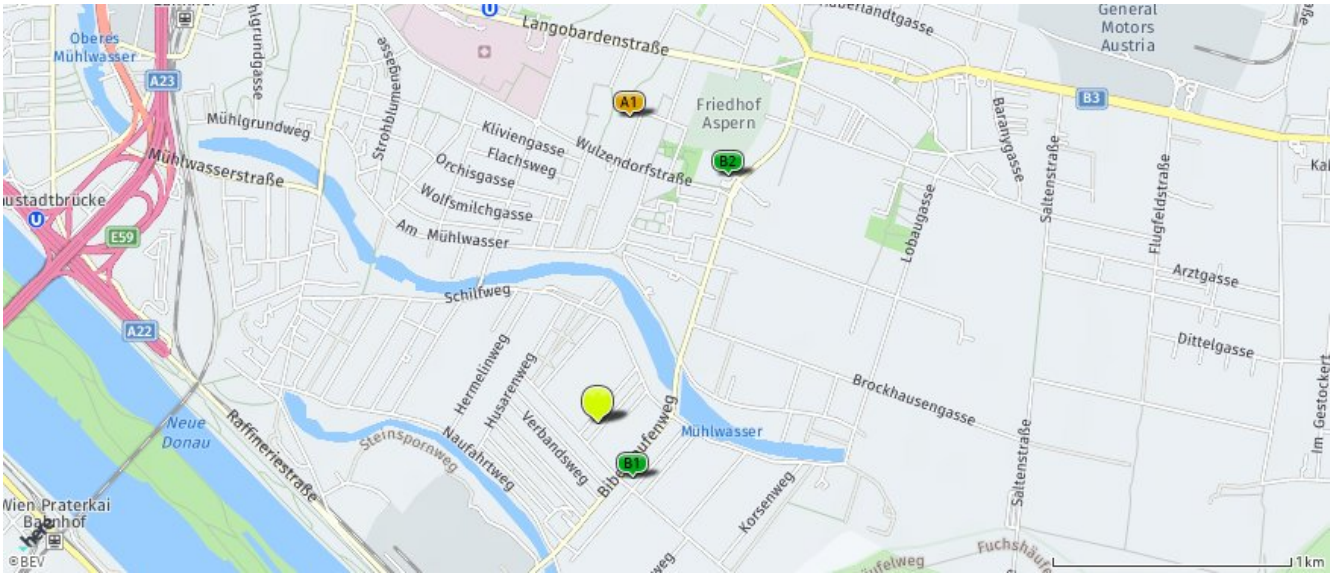
bis 0,5 km:
- Supermarkt

0,6 bis 2 km:
- Bäckerei
- Drogerie

über 2 km:
- Metzgerei: >5 km

Nahversorger (Bäckerei, Metzgerei, Supermarkt, Drogerie)

Der hellgrüne Punkt markiert den Immobilienstandort, die Nahversorger im Umkreis werden mit farblichen Pins angezeigt. Es werden pro Kategorie immer die drei nächstgelegenen Einrichtungen angezeigt und aufgelistet. Der Pin mit dem Zusatz „1“ zeigt immer die jeweilige Einrichtung mit der geringsten Entfernung zum Standort.



Bäckerei

- A1** Anker Snack & Coffee GmbH
Bergengasse 6/9
1220 Wien
(1,29 km / 1,89 km)
(Luftline / Zu Fuß)
- Ströck Gastronomiebetriebs GmbH
Siegesplatz 5
1220 Wien
(1,84 km / 2,25 km)
(Luftline / Zu Fuß)
- Ströck Gesellschaft m.b.H.
Langobardenstraße 122
1220 Wien
(1,77 km / 2,75 km)
(Luftline / Zu Fuß)

Supermarkt

- B1** Spar
Biberhaufenweg 117
1220 Wien
(0,27 km / 0,40 km)
(Luftline / Zu Fuß)
- B2** Billa
Biberhaufenweg 18A
1220 Wien
(1,17 km / 1,58 km)
(Luftline / Zu Fuß)
- Billa
Kapellenweg 36-40
1220 Wien
(1,61 km / 2,36 km)
(Luftline / Zu Fuß)

Drogerie

- Bipa
Siegesplatz 5
1220 Wien
(1,85 km / 2,27 km)
(Luftline / Zu Fuß)
- Bständig
(1,81 km / 2,66 km)
(Luftline / Zu Fuß)

Herold Business Data ©

Nahversorger (Banken, Post, Tankstellen, Trafiken)

Ergebnisinterpretation - Distanznetz

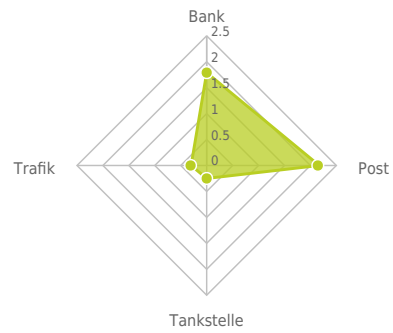
Das Distanznetz auf der rechten Seite gibt einen Überblick über die Entfernungen zur jeweils nächstgelegenen Einrichtung. Der Mittelpunkt markiert den Immobilienstandort. Je näher die Punkte beim Mittelpunkt liegen, desto geringer ist die Entfernung.

Ergebnisinterpretation - Balkendiagramm

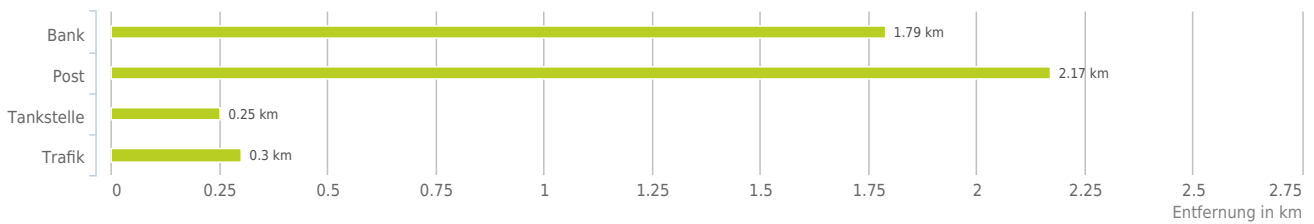
Untenstehende Kilometerangaben zeigen an wie weit der jeweils nächstgelegenen Nahversorger entfernt ist (in Städten Fußweg, am Land Autodistanz).



Distanzen zu Nahversorgern [km]



Distanzen zu den Nahversorgungseinrichtungen



bis 0,5 km:

- Tankstelle
- Trafik

0,6 bis 2 km:

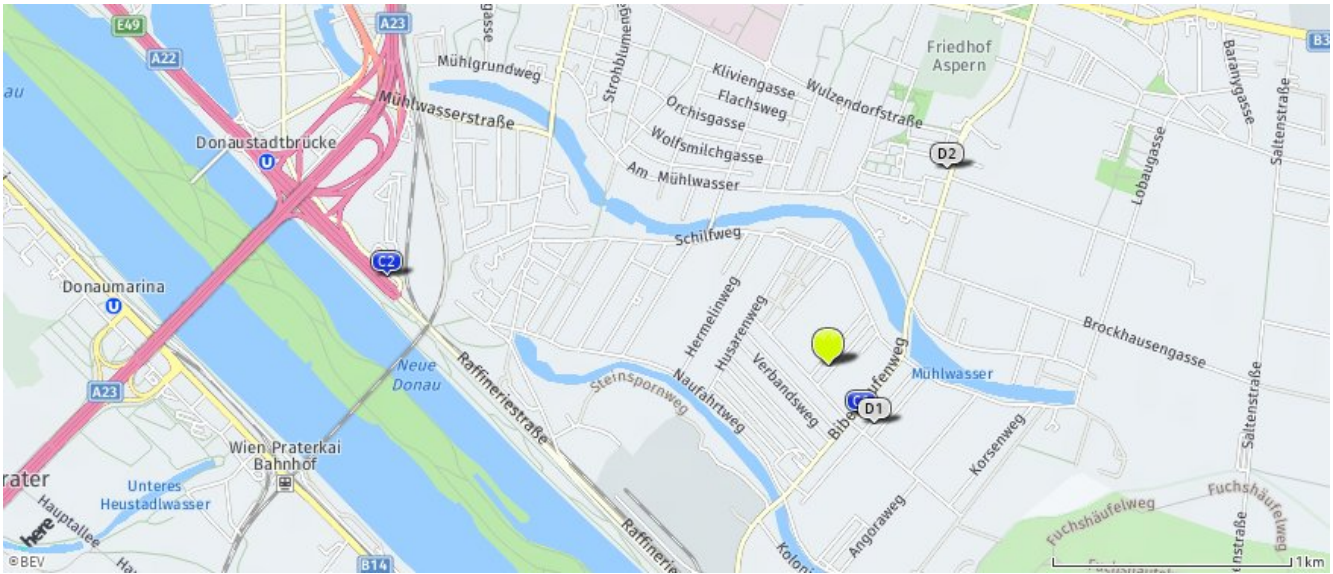
- Bank

über 2 km:

- Post: 2,2 km

Nahversorger (Banken, Post, Tankstellen, Trafiken)

Der hellgrüne Punkt markiert den Immobilienstandort, die Nahversorger im Umkreis werden mit farblichen Pins angezeigt. Es werden pro Kategorie immer die drei nächstgelegenen Einrichtungen angezeigt und aufgelistet. Der Pin mit dem Zusatz „1“ zeigt immer die jeweilige Einrichtung mit der geringsten Entfernung zum Standort.



Bank

Raiffeisenbank
Siegessplatz 25A
1220 Wien
(1,79 km / 2,19 km)
(Luftline / Zu Fuß)

Volksbank
Siegessplatz 10
1220 Wien
(1,88 km / 2,35 km)
(Luftline / Zu Fuß)

Bank Austria
(1,84 km / 2,68 km)
(Luftline / Zu Fuß)

Post

Post Filiale 1224
Lavatastraße 6
1224 Wien
(2,17 km / 3,06 km)
(Luftline / Zu Fuß)

Tankstelle

Eni
Biberhaufenweg 115
1220 Wien
(0,25 km / 0,34 km)
(Luftline / Zu Fuß)

Shell
Am Kaisermühlendamm 140
1220 Wien
(1,89 km / 2,47 km)
(Luftline / Zu Fuß)

BP
Erzherzog-Karl-Straße 253
1220 Wien
(1,94 km / 2,53 km)
(Luftline / Zu Fuß)

Trafik

D1 Trafik Eleonore Schiefer
Reiherweg 23
1220 Wien
(0,30 km / 0,42 km)
(Luftline / Zu Fuß)

D2 Trafik Markus Penka
Biberhaufenweg 78/2
1220 Wien
(0,96 km / 1,27 km)
(Luftline / Zu Fuß)

Trafik Monika Stiftner-Walder
Langobardenstraße 122SMZ Ost
1220 Wien
(1,62 km / 2,47 km)
(Luftline / Zu Fuß)

Herold Business Data ©

Gastronomie und Ausgehen

Ergebnisinterpretation - Distanznetz

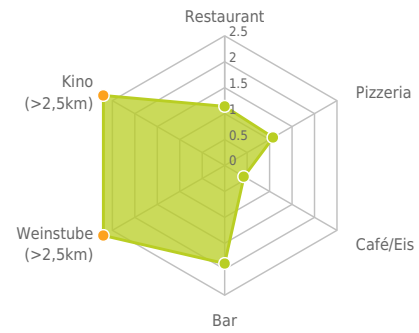
Das Distanznetz auf der rechten Seite gibt einen Überblick über die Entfernungen zur jeweils nächstgelegenen Einrichtung. Der Mittelpunkt markiert den Immobilienstandort. Je näher die Punkte beim Mittelpunkt liegen, desto geringer ist die Entfernung.

Ergebnisinterpretation - Balkendiagramm

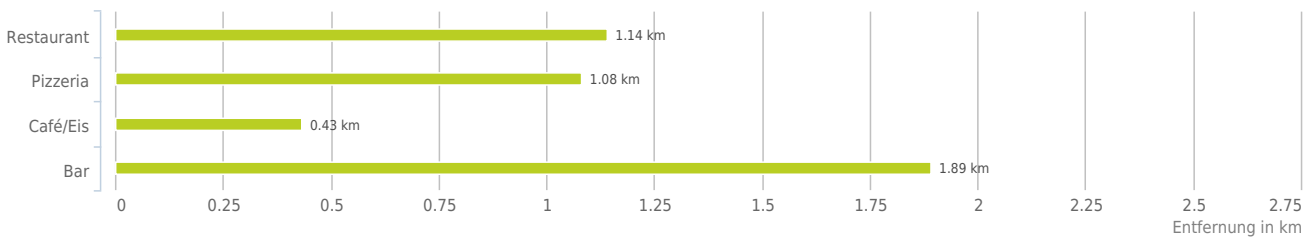
Untenstehende Kilometerangaben zeigen an wie weit die jeweils nächstgelegene Einrichtung entfernt ist (in Städten Fußweg, am Land Autodistanz).



Distanzen zu Ausgheinrichtungen [km]



Distanzen zu den Ausgheinrichtungen



bis 0,5 km:

- Café/Eis

0,6 bis 2 km:

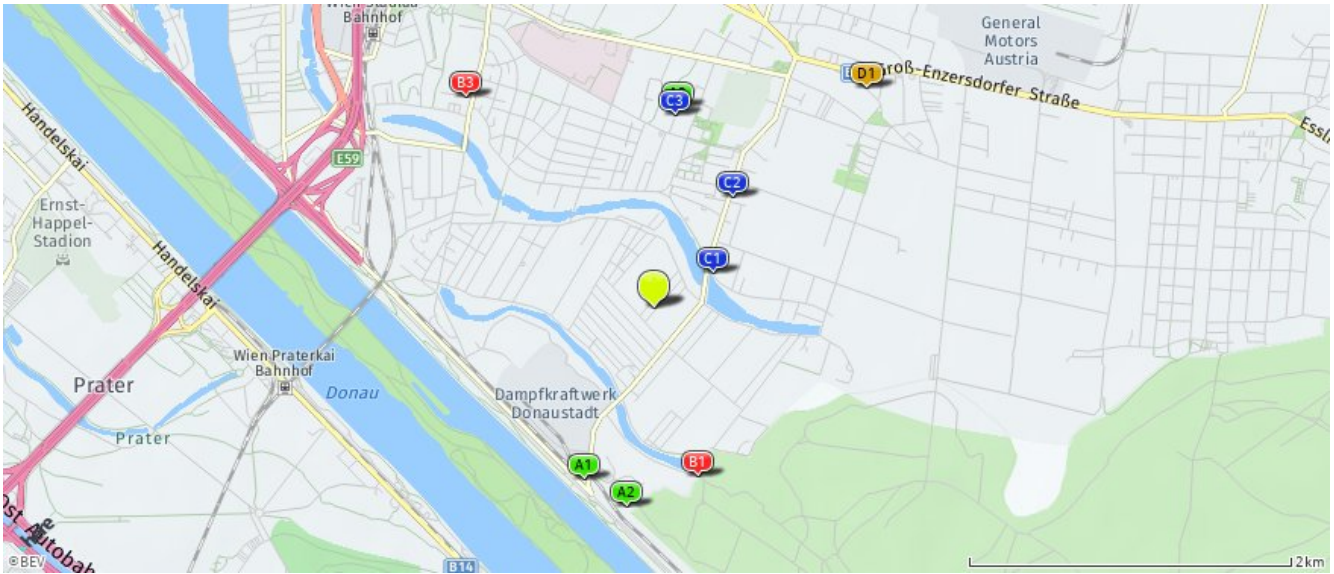
- Restaurant
- Pizza/Snack
- Bar/Lokal

über 2 km:

- Gasthaus: >5 km
- Weinlokal: >5 km
- Kino: >5 km

Gastronomie und Ausgehen

Der hellgrüne Punkt markiert den Immobilienstandort, die Einrichtungen im Umkreis werden mit farblichen Pins angezeigt.
Es werden pro Kategorie immer die drei nächstgelegenen Einrichtungen angezeigt und aufgelistet.
Der Pin mit dem Zusatz „1“ zeigt immer die jeweilige Einrichtung mit der geringsten Entfernung zum Standort.



Restaurant

- A1** Roter Hiasl
Biberhaufenweg 228
1220 Wien
(1,14 km / 1,30 km)
(Luftlinie / Zu Fuß)
- A2** Imbiss-Stube Piszecsny
Dechantweg 8c
1220 Wien
(1,24 km / 1,58 km)
(Luftlinie / Zu Fuß)
- A3** Pizzeria Vivaldi
(1,25 km / 1,86 km)
(Luftlinie / Zu Fuß)

Pizza/Snack

- B1** Zum Knusperhaus
(1,08 km / 1,57 km)
(Luftlinie / Zu Fuß)
Napoleons Schnitzelhaus
(1,81 km / 2,23 km)
(Luftlinie / Zu Fuß)
- B3** Gelateria Confetti
Hardeggasse 69
1220 Wien
(1,75 km / 2,44 km)
(Luftlinie / Zu Fuß)

Café/Eis

- C1** Kleines Strandcafe
Mühlwasserpromenade 2
1220
(0,43 km / 0,76 km)
(Luftlinie / Zu Fuß)
- C2** Handl
(0,84 km / 1,13 km)
(Luftlinie / Zu Fuß)
- C3** BiberSnack
Bergengasse 6
1220
(1,20 km / 1,80 km)
(Luftlinie / Zu Fuß)

Bar/Lokal

- D1** Tinas Beisl
(1,89 km / 2,60 km)
(Luftlinie / Zu Fuß)

Herold Business Data ©

Ausbildung und Kinderbetreuung

Ergebnisinterpretation - Distanznetz

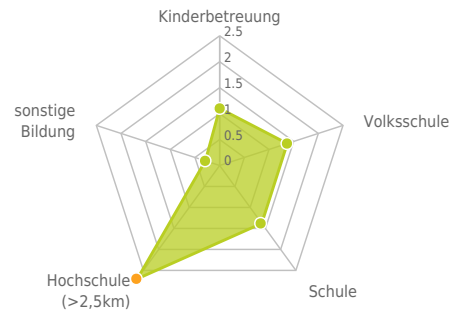
Das Distanznetz auf der rechten Seite gibt einen Überblick über die Entfernungen zur jeweils nächstgelegenen Einrichtung. Der Mittelpunkt markiert den Immobilienstandort. Je näher die Punkte beim Mittelpunkt liegen, desto geringer ist die Entfernung.

Ergebnisinterpretation - Balkendiagramm

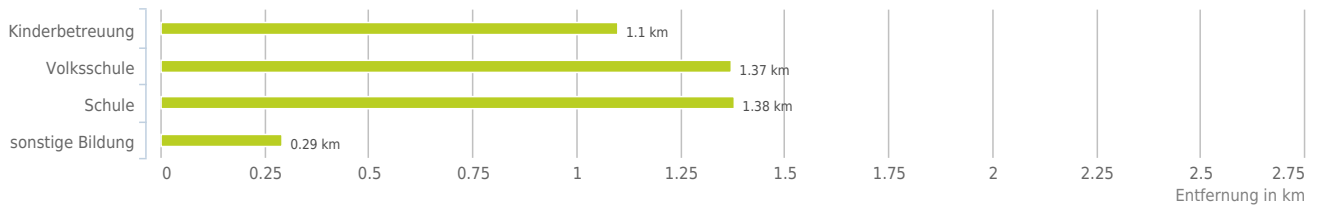
Untenstehende Kilometerangaben zeigen an wie weit die jeweils nächstgelegene Einrichtung entfernt ist (in Städten Fußweg, am Land Autodistanz).



Distanzen zu Bildungseinrichtungen [km]



Distanzen zu den Bildungseinrichtungen



bis 0,5 km:

- sonstige Bildung

0,6 bis 2 km:

- Kinderbetreuung
- Volksschule
- Schule

über 2 km:

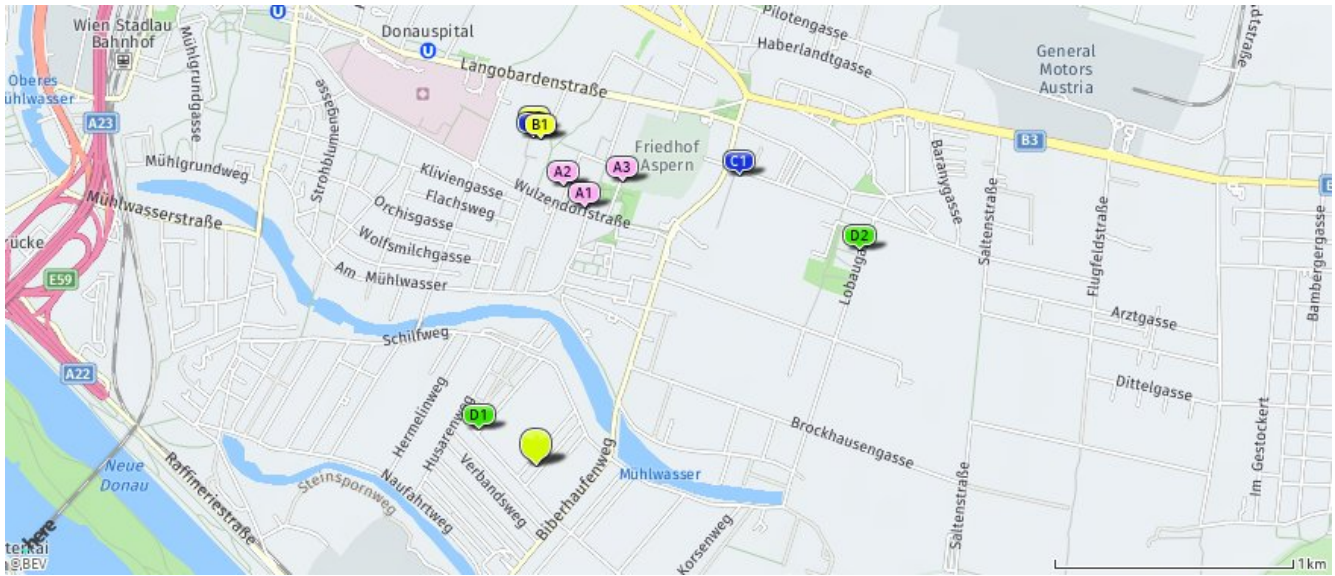
- Hochschule: >5 km

Ausbildung und Kinderbetreuung

Der hellgrüne Punkt markiert den Immobilienstandort, die Bildungs- oder Kinderbetreuungseinrichtungen im Umkreis werden mit farblichen Pins angezeigt.

Es werden pro Kategorie immer die drei nächstgelegenen Einrichtungen angezeigt und aufgelistet.

Der Pin mit dem Zusatz „1“ zeigt immer die jeweilige Einrichtung mit der geringsten Entfernung zum Standort.



Kinderbetreuung

- A1** Kindergarten
Wulzendorfstraße 87
1220 Wien
(1,10 km / 1,60 km)
(Luftlinie / Zu Fuß)
- A2** Kindergarten Kinderliebe
Wulzendorfstraße 83
1220 Wien
(1,18 km / 1,78 km)
(Luftlinie / Zu Fuß)
- A3** Kindergarten
Stavangergasse 5
1220 Wien
(1,24 km / 1,81 km)
(Luftlinie / Zu Fuß)

Volksschule

- B1** SSH Hammerfestweg 1
Hammerfestweg 1
1220 Wien
(1,37 km / 2,09 km)
(Luftlinie / Zu Fuß)
- B2** VS Hammerfestweg 1
Hammerfestweg 1
1220 Wien
(1,40 km / 2,14 km)
(Luftlinie / Zu Fuß)
- VS Oberdorfstraße 2
Oberdorfstraße 2
1220 Wien
(1,66 km / 2,29 km)
(Luftlinie / Zu Fuß)

Schule

- C1** GRg 22 Heustadelgasse 4
Heustadelgasse 4
1220 Wien
(1,48 km / 1,88 km)
(Luftlinie / Zu Fuß)
- C2** HS Plankenmaisstraße 30
Hammerfestweg 1
1220 Wien
(1,38 km / 2,11 km)
(Luftlinie / Zu Fuß)
- VS Oberdorfstraße 2
Langobardenstraße 178
1220 Wien
(1,57 km / 2,14 km)
(Luftlinie / Zu Fuß)

sonstige Bildung

- D1** Timeout Academy - Müller
& Partner KG
Ulanenweg 7
1220 Wien
(0,29 km / 0,41 km)
(Luftlinie / Zu Fuß)
- D2** activEnglish e.U.
Lobaugasse 40
1220 Wien
(1,62 km / 2,36 km)
(Luftlinie / Zu Fuß)
- Spreng Training KG
Tschudigasse 7
1220 Wien
(2,33 km / 3,47 km)
(Luftlinie / Zu Fuß)

Herold Business Data ©

Kunst und Kultur

Ergebnisinterpretation - Distanznetz

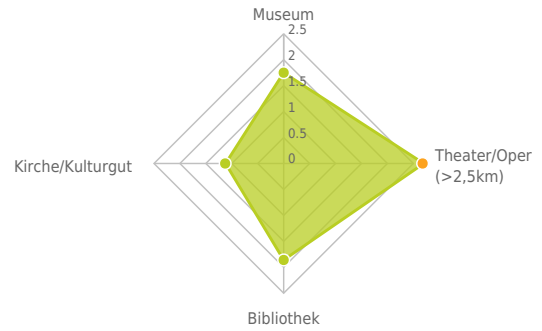
Das Distanznetz auf der rechten Seite gibt einen Überblick über die Entfernungen zur jeweils nächstgelegenen Einrichtung. Der Mittelpunkt markiert den Immobilienstandort. Je näher die Punkte beim Mittelpunkt liegen, desto geringer ist die Entfernung.

Ergebnisinterpretation - Balkendiagramm

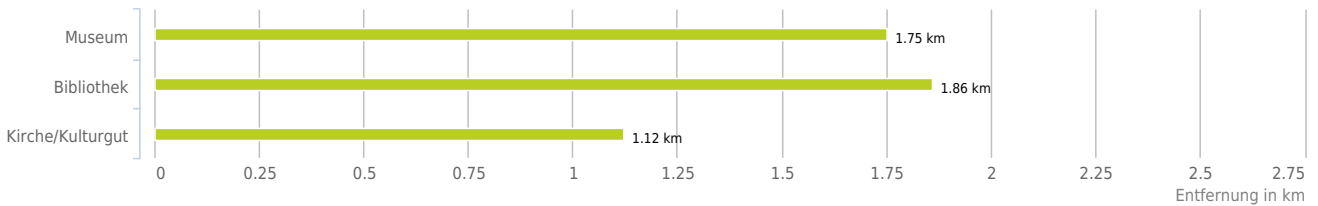
Untenstehende Kilometerangaben zeigen an wie weit die jeweils nächstgelegene Einrichtung entfernt ist (in Städten Fußweg, am Land Autodistanz).



Distanzen zu Kultureinrichtungen [km]



Distanzen zu den Kultureinrichtungen



0,6 bis 2 km:

- Museum
- Bibliothek
- Kirche/Kulturgut

über 2 km:

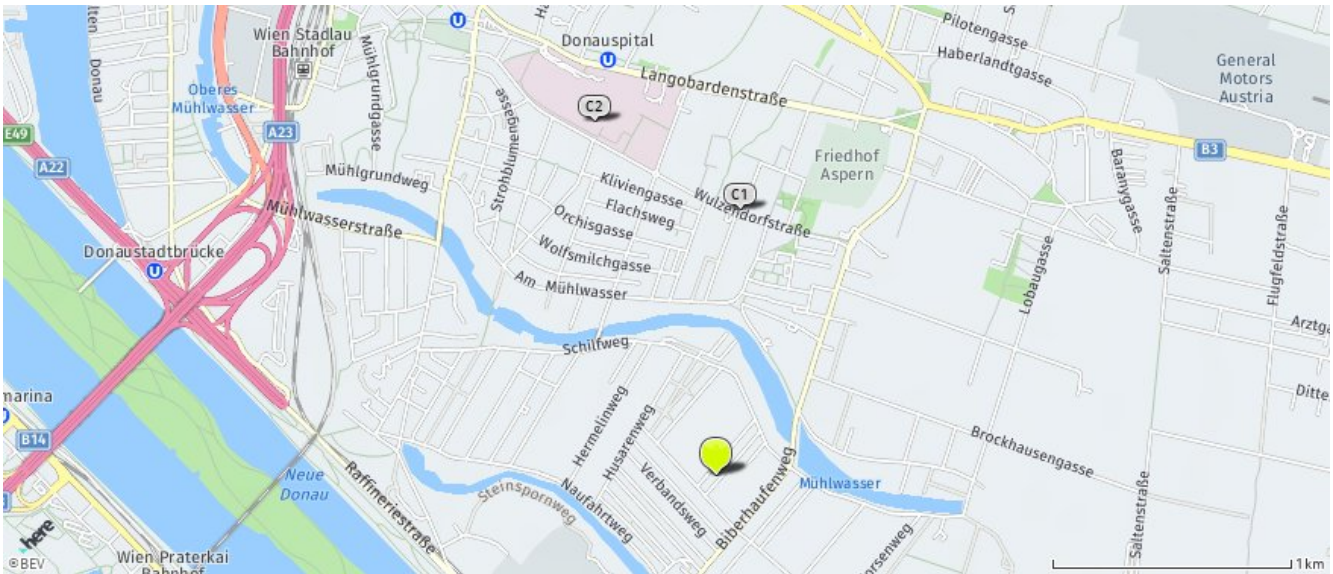
- Theater/Oper: >5 km

Kunst und Kultur

Der hellgrüne Punkt markiert den Immobilienstandort, die Kunst- und Kultureinrichtungen im Umkreis werden mit farblichen Pins angezeigt.

Es werden pro Kategorie immer die drei nächstgelegenen Einrichtungen angezeigt und aufgelistet.

Der Pin mit dem Zusatz „1“ zeigt immer die jeweilige Einrichtung mit der geringsten Entfernung zum Standort.



Museum

Museum Aspern Essling 1809
 Asperner Heldenplatz 9
 1220 Wien
 (1,75 km / 2,13 km)
 (Luftline / Zu Fuß)

Bibliothek

Zweigstelle - Aspern
 Siegesplatz 7
 1220 Wien
 (1,86 km / 2,30 km)
 (Luftline / Zu Fuß)
 Zweigstelle - Stadlau
 Erzherzog-Karl-Straße 169
 1220 Wien
 (2,48 km / 3,55 km)
 (Luftline / Zu Fuß)

Kirche/Kulturgut

C1 Aspern-St. Katharina von Siena
 (1,12 km / 1,72 km)
 (Luftline / Zu Fuß)
 C2 SMZ Ost-Donauspital
 (1,57 km / 2,39 km)
 (Luftline / Zu Fuß)
 SMZ Ost-Geriatriezentrum Donaustadt
 (1,62 km / 2,42 km)
 (Luftline / Zu Fuß)

Herold Business Data ©

Sport, Freizeit und Skigebiete

Ergebnisinterpretation - Distanznetz

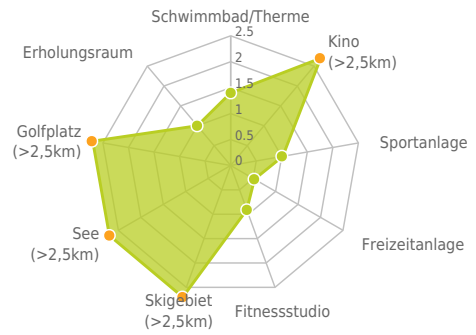
Das Distanznetz auf der rechten Seite gibt einen Überblick über die Entfernungen zur jeweils nächstgelegenen Einrichtung. Der Mittelpunkt markiert den Immobilienstandort. Je näher die Punkte beim Mittelpunkt liegen, desto geringer ist die Entfernung.

Ergebnisinterpretation - Balkendiagramm

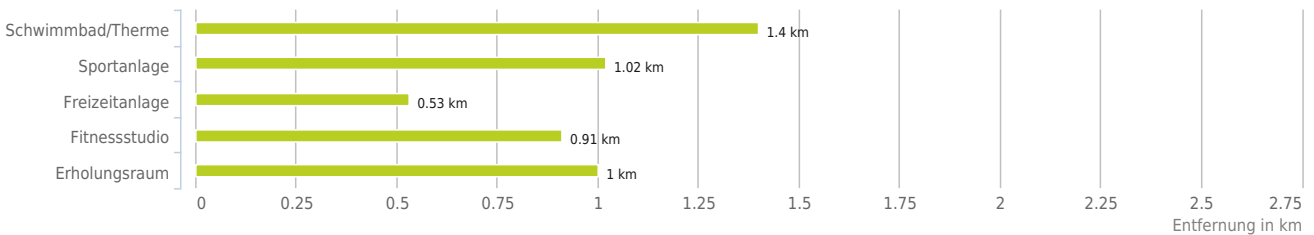
Untenstehende Kilometerangaben zeigen an wie weit die jeweils nächstgelegene Einrichtung entfernt ist (in Städten Fußweg, am Land Autodistanz).



Distanzen zu Freizeiteinrichtungen [km]



Distanzen zu den Freizeiteinrichtungen



bis 0,5 km:
- Freizeitanlage

0,6 bis 2 km:
- Schwimmbad/Therme
- Sportanlage
- Fitnessstudio
- Erholungsraum

über 2 km:
- Kino: >5 km
- Videothek: >5 km
- Skilift: >5 km
- Golfplatz: >5 km
- See: >5 km

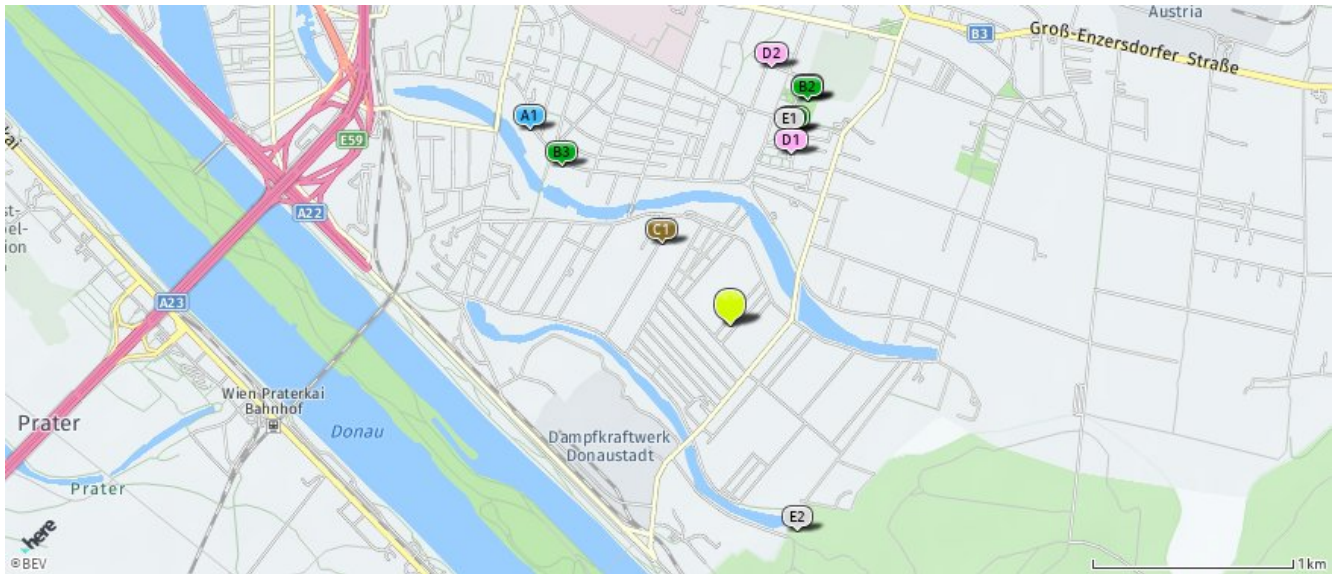
© IMMOSERVICE AUSTRIA

Sport, Freizeit und Skigebiete

Der hellgrüne Punkt markiert den Immobilienstandort, die Sport- und Freizeiteinrichtungen im Umkreis werden mit farblichen Pins angezeigt.

Es werden pro Kategorie immer die drei nächstgelegenen Einrichtungen angezeigt und aufgelistet.

Der Pin mit dem Zusatz „1“ zeigt immer die jeweilige Einrichtung mit der geringsten Entfernung zum Standort.



Schwimmbad/Therme

- A1** Strandbad Stadlau
Am Mühlwasser
1220 Wien
(1,40 km / 2,01 km)
(Luftline / Zu Fuß)

Sportanlage

- B1** Tischtennis
22., Am Müllnermais 1 ggü
1220 Wien
(1,02 km / 1,58 km)
(Luftline / Zu Fuß)
- B2** polysportiver Rasenplatz
22., Wulzendorferstraße,
Parkanlage Asperner Wies'n 98
ggü
1220 Wien
(1,18 km / 1,76 km)
(Luftline / Zu Fuß)
- B3** Reitsportanlage
22., Am Mühlwasser 30
1220 Wien
(1,15 km / 1,77 km)
(Luftline / Zu Fuß)

Freizeitanlage

- C1** Adlerwarte Kreuzenstein -
Büro Chri...
Hermelinweg
1220 Wien
(0,53 km / 1,07 km)
(Luftline / Zu Fuß)

Fitnessstudio

- D1** Robert Böheim GmbH
Vinzenz-Hauschka-Gasse 5
1220 Wien
(0,91 km / 1,45 km)
(Luftline / Zu Fuß)
- D2** Magdalena Johne
Bergengasse 3
1220 Wien
(1,30 km / 1,90 km)
(Luftline / Zu Fuß)
- Mayr & Mayr GmbH
Kaisermühlenstraße 22
1220 Wien
(2,36 km / 3,39 km)
(Luftline / Zu Fuß)

Erholungsraum

- E1** PA Am Müllnermais
1220 Wien
(1,00 km / 1,57 km)
(Luftline / Zu Fuß)
- E2** Donauauen
(1,07 km / 1,61 km)
(Luftline / Zu Fuß)
- E3** PA Asperner Wies'n
1220 Wien
(1,19 km / 1,83 km)
(Luftline / Zu Fuß)

Herold Business Data ©

Ärzte

Ergebnisinterpretation - Distanznetz

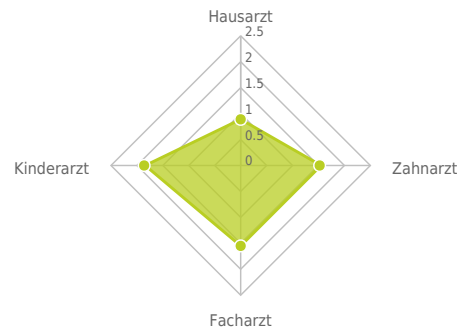
Das Distanznetz auf der rechten Seite gibt einen Überblick über die Entfernungen zur jeweils nächstgelegenen Einrichtung. Der Mittelpunkt markiert den Immobilienstandort. Je näher die Punkte beim Mittelpunkt liegen, desto geringer ist die Entfernung.

Ergebnisinterpretation - Balkendiagramm

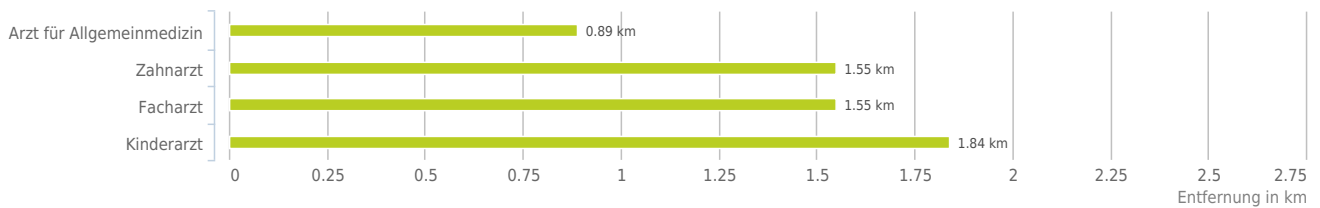
Untenstehende Kilometerangaben zeigen an wie weit die jeweils nächstgelegene Einrichtung entfernt ist (in Städten Fußweg, am Land Autodistanz).



Distanzen zu Ärzten [km]



Distanzen zu Ärzten

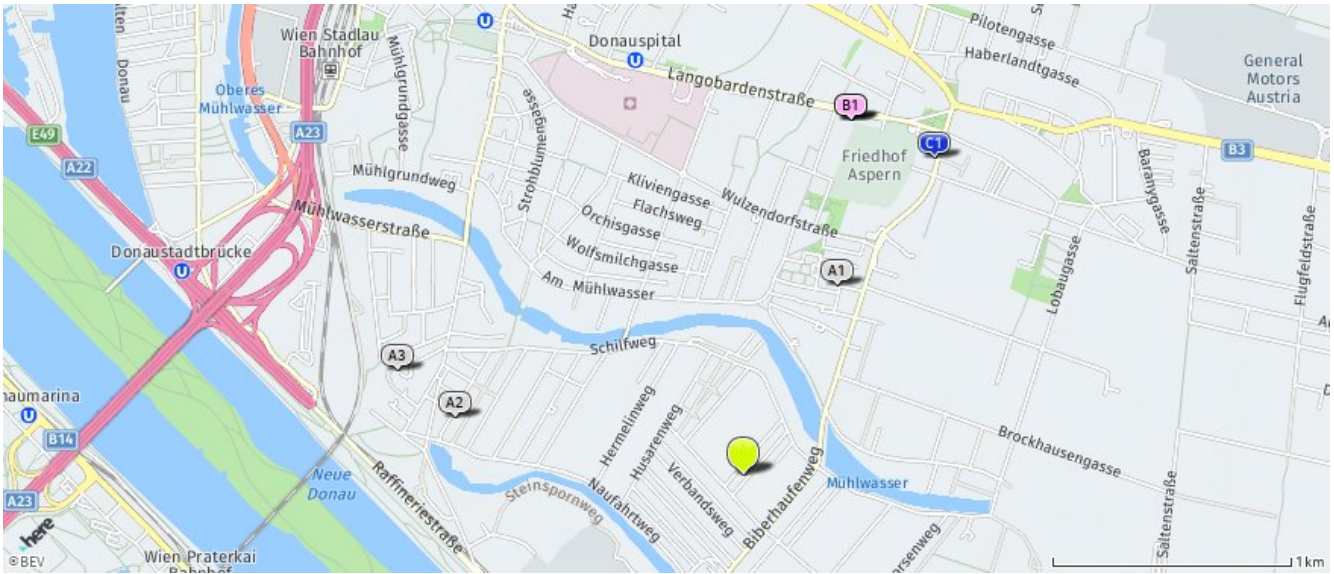


0,6 bis 2 km:

- Arzt für Allgemeinmedizin
- Zahnarzt
- Facharzt
- Kinderarzt

Ärzte

Der hellgrüne Punkt markiert den Immobilienstandort, die Arztpraxen im Umkreis werden mit farblichen Pins angezeigt. Es werden pro Kategorie immer die drei nächstgelegenen Einrichtungen angezeigt und aufgelistet. Der Pin mit dem Zusatz „1“ zeigt immer die jeweilige Einrichtung mit der geringsten Entfernung zum Standort.



Arzt für	Zahnarzt	Facharzt	Kinderarzt
Allgemeinmedizin	Dr. Zajicek Thomas	Dr. Tatzreiter Georg	Dr. Lichtenegger Christine
A1 Dr. Petra Simunek Biberhaufenweg 78/1/1 1220 Wien (0,89 km / 1,31 km) (Luftline / Zu Fuß)	B1 Langobardenstraße 176 1220 Wien (1,55 km / 2,16 km) (Luftline / Zu Fuß)	C1 Biberhaufenweg 10 1220 Wien (1,55 km / 1,88 km) (Luftline / Zu Fuß)	Aspernstraße 130 1220 Wien (1,84 km / 2,27 km) (Luftline / Zu Fuß)
A2 Dr. Cornelia Wehr Seeadlerweg 31 1220 Wien (1,23 km / 1,83 km) (Luftline / Zu Fuß)	Dr. Kiss Tibor Langobardenstraße 126 1220 Wien (1,59 km / 2,45 km) (Luftline / Zu Fuß)	C2 Dr. Daniela Karimian- Teherani Langobardenstraße 176 1220 Wien (1,55 km / 2,16 km) (Luftline / Zu Fuß)	Dr. Surböck Michael Kaisermühlenstraße 26 1220 Wien (2,39 km / 3,45 km) (Luftline / Zu Fuß)
A3 MR Dr. Gerhard Robitschek Otterweg 16/3 1220 Wien (1,52 km / 2,17 km) (Luftline / Zu Fuß)	Dr. Wotke Wilfried Langobardenstraße 126 1220 Wien (1,59 km / 2,45 km) (Luftline / Zu Fuß)	Chirurgie22 Langobardenstraße 128 1220 Wien (1,57 km / 2,30 km) (Luftline / Zu Fuß)	

Herold Business Data ©

Medizinische Versorgung und Therapie

Ergebnisinterpretation - Distanznetz

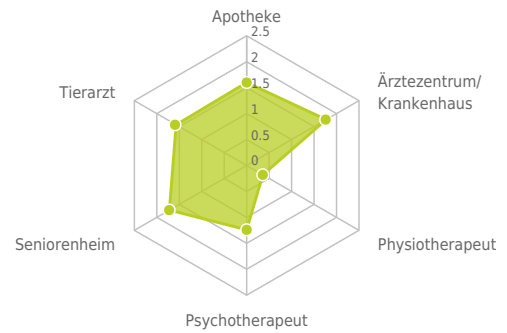
Das Distanznetz auf der rechten Seite gibt einen Überblick über die Entfernungen zur jeweils nächstgelegenen Einrichtung. Der Mittelpunkt markiert den Immobilienstandort. Je näher die Punkte beim Mittelpunkt liegen, desto geringer ist die Entfernung.

Ergebnisinterpretation - Balkendiagramm

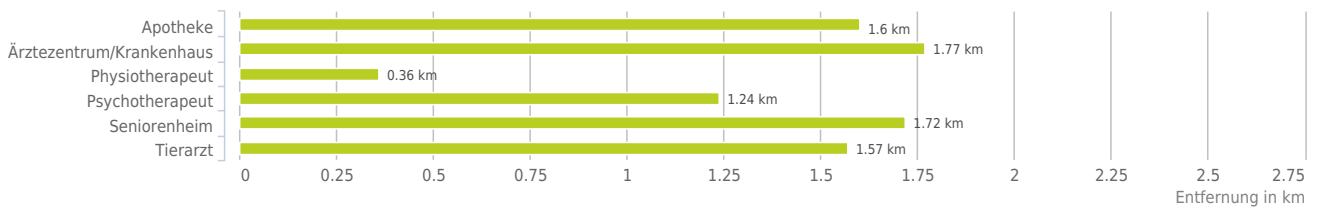
Untenstehende Kilometerangaben zeigen an wie weit die jeweils nächstgelegene Einrichtung entfernt ist (in Städten Fußweg, am Land Autodistanz).



Distanzen zu Gesundheitseinrichtungen [km]



Distanzen zu Gesundheitseinrichtungen



bis 0,5 km:

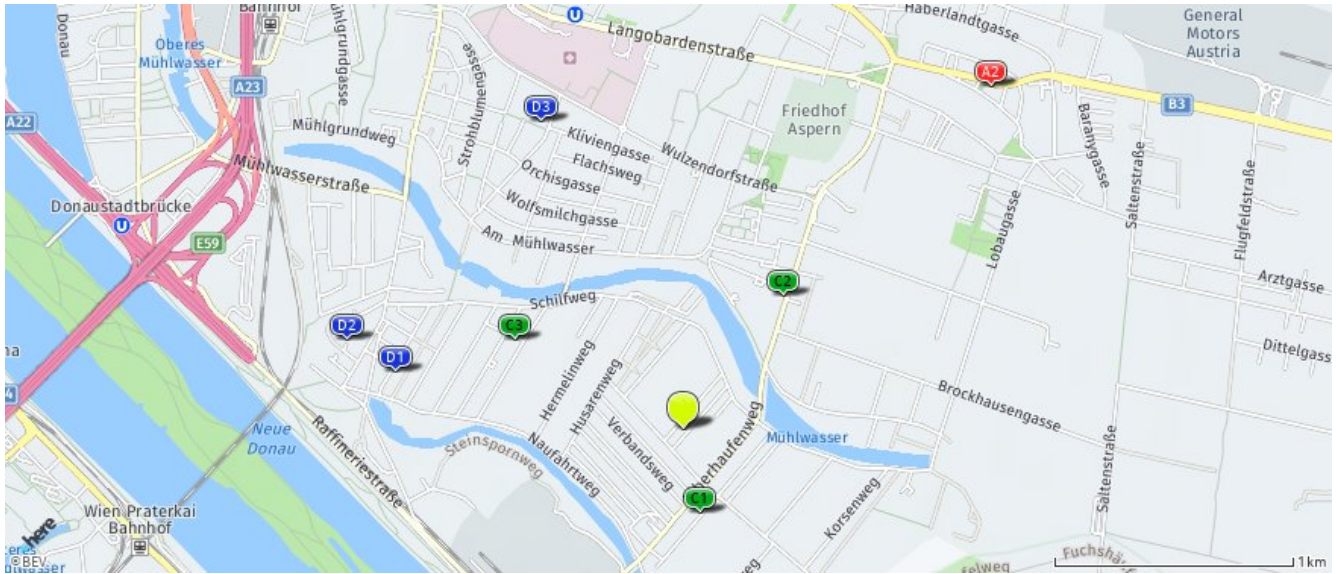
- Physiotherapeut

0,6 bis 2 km:

- Apotheke
- Ärztezentrum/Krankenhaus
- Psychotherapeut
- Seniorenheim
- Tierarzt

Medizinische Versorgung und Therapie

Der hellgrüne Punkt markiert den Immobilienstandort, die Einrichtungen im Umkreis werden mit farblichen Pins angezeigt. Es werden pro Kategorie immer die drei nächstgelegenen Einrichtungen angezeigt und aufgelistet. Der Pin mit dem Zusatz „1“ zeigt immer die jeweilige Einrichtung mit der geringsten Entfernung zum Standort.



Apotheke

Langobarden-Apotheke
Langobardenstraße 126/1
1220 Wien
(1,60 km / 2,42 km)
(Luftlinie / Zu Fuß)

A2 Apotheke "Zum Löwen von Aspern"
Groß Enzersdorfer Straße 4
1220 Wien
(1,93 km / 2,54 km)
(Luftlinie / Zu Fuß)
Apo 22 beim Donaospital
Zschokkegasse 140
1220 Wien
(1,87 km / 2,77 km)
(Luftlinie / Zu Fuß)

Ärztzentrum/Krankenhaus

Sozialmedizinisches Zentrum Ost - Donaustadt
Langobardenstraße 122
1220 Wien
(1,77 km / 2,75 km)
(Luftlinie / Zu Fuß)
Wiener Gesundheitsverbund Pflege Donaustadt
Langobardenstraße 122
1220 Wien
(1,77 km / 2,75 km)
(Luftlinie / Zu Fuß)

Physiotherapeut

C1 Frau Katharina Schotzko
Reiherweg 36
1220 Wien, Donaustadt
(0,36 km / 0,47 km)
(Luftlinie / Zu Fuß)
C2 Frau Petra Hell
Biberhaufenweg 100
1220 Wien, Donaustadt
(0,70 km / 1,02 km)
(Luftlinie / Zu Fuß)
C3 Frau Marianne Helm
Espenweg 18
1220 Wien, Donaustadt
(0,80 km / 1,42 km)
(Luftlinie / Zu Fuß)

Psychotherapeut

D1 Dr. Cornelia Wehr
Seeadlerweg 31
1220 Wien
(1,24 km / 1,83 km)
(Luftlinie / Zu Fuß)
D2 Mag. Dr. phil. Rainer Christ
Pfefferminzenweg 26
1220 Wien
(1,47 km / 2,10 km)
(Luftlinie / Zu Fuß)
D3 Mag. Charlotte Erika
Evelyne Hauens...
Tamariskengasse 41
1220 Wien, Donaustadt
(1,43 km / 2,18 km)
(Luftlinie / Zu Fuß)

Seniorenheim

Pflegewohnhaus Donaustadt
Langobardenstrasse 122a
1220 Wien
(1,72 km / 2,55 km)
(Luftlinie / Zu Fuß)
Haus Tamariske-Sonnenhof
Zschokkegasse 89
1220 Wien
(2,00 km / 2,96 km)
(Luftlinie / Zu Fuß)

Tierarzt

Dipl-TA Dr Eibl Thomas
Langobardenstraße 176/2
1220 Wien
(1,57 km / 2,13 km)
(Luftlinie / Zu Fuß)
TIERKLINIK & tierheilzentrum ASPERN
Aspernstraße 130
1220 Wien
(1,85 km / 2,27 km)
(Luftlinie / Zu Fuß)
Tierklinik Aspern
Aspernstraße 130
1220 Wien
(1,85 km / 2,27 km)
(Luftlinie / Zu Fuß)

Öffentlicher Nahverkehr

Ergebnisinterpretation - Distanznetz

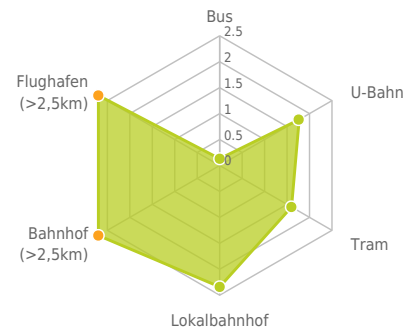
Das Distanznetz auf der rechten Seite gibt einen Überblick über die Entfernungen zur jeweils nächstgelegenen Einrichtung. Der Mittelpunkt markiert den Immobilienstandort. Je näher die Punkte beim Mittelpunkt liegen, desto geringer ist die Entfernung.

Ergebnisinterpretation - Balkendiagramm

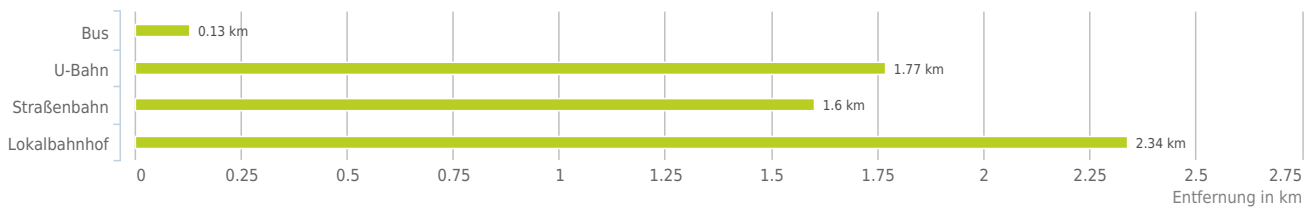
Untenstehende Kilometerangaben zeigen an wie weit die jeweils nächstgelegene Einrichtung entfernt ist (in Städten Fußweg, am Land Autodistanz).



Distanzen zum öffentlichen Verkehr [km]



Distanzen zu Einrichtungen des öffentlichen Verkehrs



bis 0,5 km:

- Bus

0,6 bis 2 km:

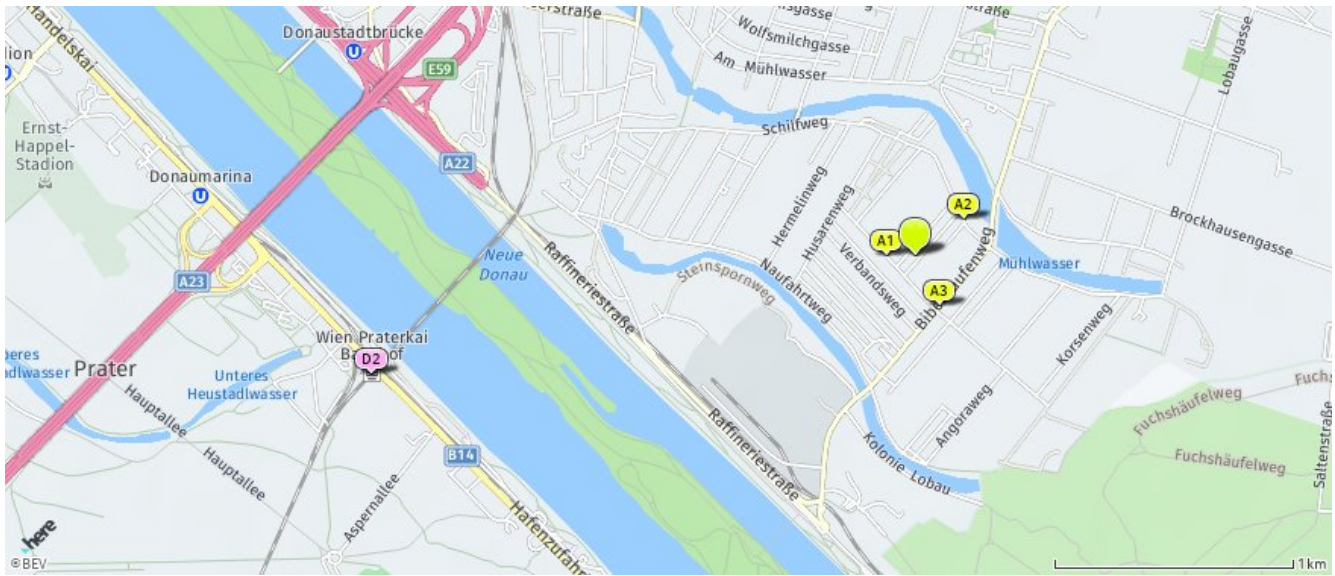
- U-Bahn
- Straßenbahn

über 2 km:

- Lokalbahnhof: 2,4 km
- Bahnhof: >5 km
- Flughafen: >5 km

Öffentlicher Nahverkehr

Der hellgrüne Punkt markiert den Immobilienstandort, die Verkehrsmittel im Umkreis werden mit farblichen Pins angezeigt. Es werden pro Kategorie immer die drei nächstgelegenen Einrichtungen angezeigt und aufgelistet. Der Pin mit dem Zusatz „1“ zeigt immer die jeweilige Einrichtung mit der geringsten Entfernung zum Standort.



Bus

- A1** Korbweidenweg
95A
Wien
(0,13 km / 0,21 km)
(Luftlinie / Zu Fuß)
- A2** Marderweg
95A
Wien
(0,25 km / 0,30 km)
(Luftlinie / Zu Fuß)
- A3** Großer Biberhaufen
93A, 95A
Wien
(0,23 km / 0,31 km)
(Luftlinie / Zu Fuß)

U-Bahn

- Donauspital
U2
Wien
(1,77 km / 2,59 km)
(Luftlinie / Zu Fuß)
- Aspernstraße
U2
Wien
(2,08 km / 2,94 km)
(Luftlinie / Zu Fuß)
- Hardeggasse
U2
Wien
(2,16 km / 3,03 km)
(Luftlinie / Zu Fuß)

Straßenbahn

- Trondheimgasse
25
Wien
(1,60 km / 2,11 km)
(Luftlinie / Zu Fuß)
- Aspern/Oberdorfstraße
25
Wien
(1,63 km / 2,21 km)
(Luftlinie / Zu Fuß)
- Langobardenstraße/Kapellenweg
25
Wien
(1,66 km / 2,34 km)
(Luftlinie / Zu Fuß)

Lokalbahnhof

- Stadlau
S80
Wien
(2,43 km / 3,44 km)
(Luftlinie / Zu Fuß)
- D2** Praterkai
S80
Wien
(2,34 km / 8,81 km)
(Luftlinie / Zu Fuß)

Herold Business Data ©

Grünflächen und Erholungsräume

Erklärung

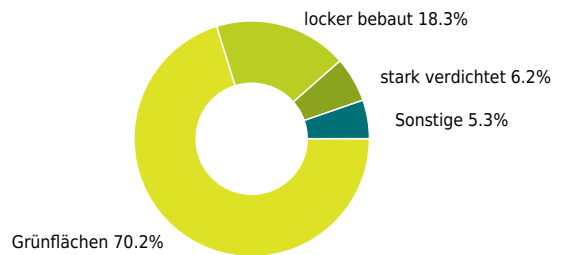
Grünflächen und Erholungsräume umfassen Wälder, Wiesen und Seen genauso wie innerstädtische Grünanlagen. Ländliche Gemeinden weisen in der Regel deutlich höhere Grünflächenanteile und Erholungsräume auf.

Ergebnis

Mit einem Grünflächenanteil von 70,2% bietet "Biberhaufen" eine hohe Freizeitqualität in der Natur.



Grünflächenanteil



Grünflächenanteil

