

Bericht

Kuntnerwiese, 3003 Gablitz



Riener Real Immobilien e.U.

Albrechtsgasse 12/Top 1/E4
3430 Tulln an der Donau
Tel.: 0680 406 33 20
E-Mail: riener@era.at
www.era.at/riener



Inhalt:

LAGEIMMO - Lageprofil	B 03
Nahversorger (Bäckerei, Metzgerei, Supermarkt, Drogerie)	B 04
Nahversorger (Banken, Post, Tankstellen, Trafiken)	B 06
Gastronomie und Ausgehen	B 08
Ausbildung und Kinderbetreuung	B 10
Kunst und Kultur	B 12
Sport, Freizeit und Skigebiete	B 14
Ärzte	B 16
Medizinische Versorgung und Therapie	B 18
Öffentlicher Nahverkehr	B 20
Haftungsausschluss	B 22

Nahversorger (Bäckerei, Metzgerei, Supermarkt, Drogerie)



Nahversorger (Banken, Post, Tankstellen, Trafiken)



Gastronomie und Ausgehen



Ausbildung und Kinderbetreuung



Kunst und Kultur



Sport, Freizeit und Skigebiete



Ärzte



Medizinische Versorgung und Therapie



Öffentlicher Nahverkehr



Kuntnerwiese, 3003 Gablitz

Ergebnisinterpretation - Distanznetz

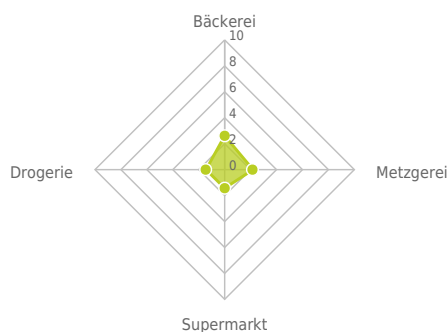
Das Distanznetz auf der rechten Seite gibt einen Überblick über die Entfernungen zur jeweils nächstgelegenen Einrichtung. Der Mittelpunkt markiert den Immobilienstandort. Je näher die Punkte beim Mittelpunkt liegen, desto geringer ist die Entfernung.

Ergebnisinterpretation - Balkendiagramm

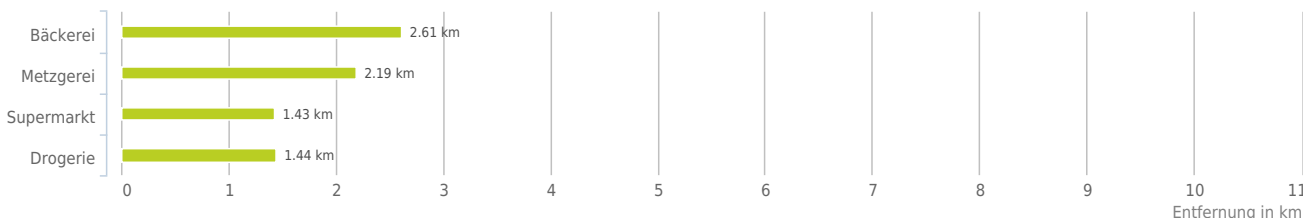
Untenstehende Kilometerangaben zeigen an wie weit der jeweils nächstgelegenen Nahversorger entfernt ist (in Städten Fußweg, am Land Autodistanz).



Distanzen zu Nahversorgern [km]



Distanzen zu den Nahversorgungseinrichtungen



0,6 bis 2 km:

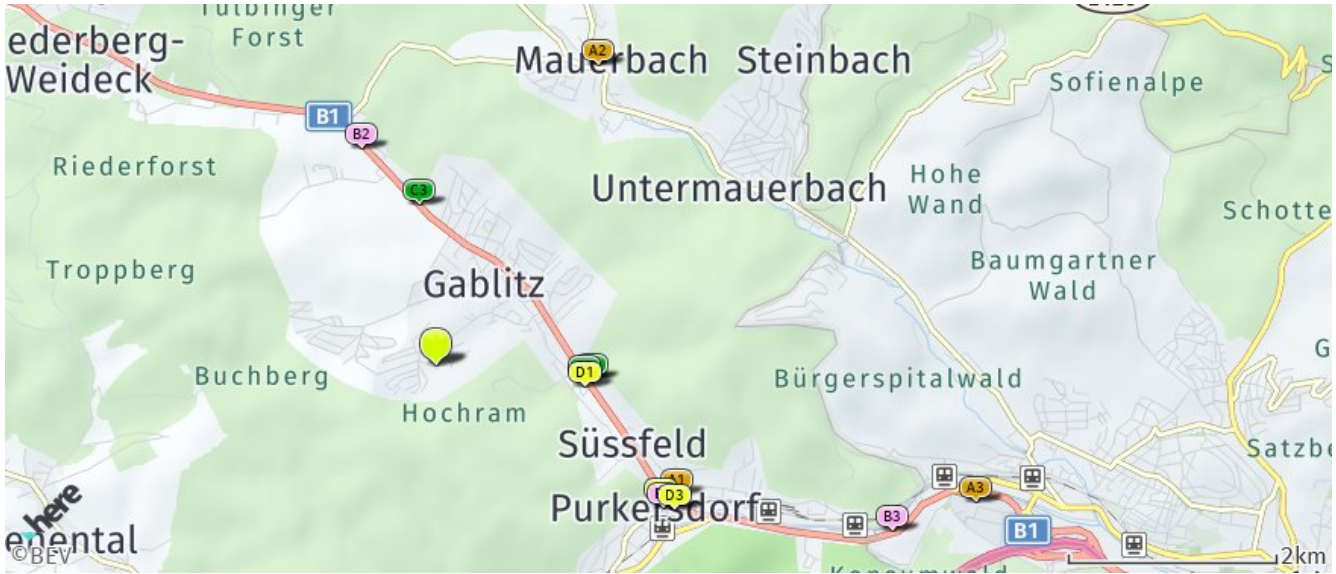
- Supermarkt
- Drogerie

über 2 km:

- Bäckerei: 2,6 km
- Metzgerei: 2,6 km

Nahversorger (Bäckerei, Metzgerei, Supermarkt, Drogerie)

Der hellgrüne Punkt markiert den Immobilienstandort, die Nahversorger im Umkreis werden mit farblichen Pins angezeigt.
Es werden pro Kategorie immer die drei nächstgelegenen Einrichtungen angezeigt und aufgelistet.
Der Pin mit dem Zusatz „1“ zeigt immer die jeweilige Einrichtung mit der geringsten Entfernung zum Standort.



Bäckerei

- A1** Andreas Friedl
Herrengasse 3
3002 Purkersdorf
(2,61 km / 3,99 km)
(Luftline / Mit Auto)
- A2** Seitner Fritz
Hauptstraße 139
3001 Mauerbach
(3,27 km / 7,22 km)
(Luftline / Mit Auto)
- A3** Rudolf Groissböck
Gesellschaft m.b.H.
Albert Schweitzer Gasse
6(BLOCK A)
1140 Wien
(5,33 km / 7,93 km)
(Luftline / Mit Auto)

Metzgerei

- B1** Fleischhauerei Rudolf
Ströbel KG.
Hauptpl. 2
3002 Purkersdorf
(2,57 km / 3,87 km)
(Luftline / Mit Auto)
- B2** Issan e.U.
Linzerstraße 177/19
3003 Gablitz
(2,19 km / 3,94 km)
(Luftline / Mit Auto)
- B3** Heinz Hotwagner GmbH
Hauptstraße 172
1140 Wien
(4,65 km / 6,05 km)
(Luftline / Mit Auto)

Supermarkt

- C1** Penny
Linzer Straße 2
3003 Gablitz
(1,50 km / 2,49 km)
(Luftline / Mit Auto)
- C2** Billa
Linzer Straße 1
3003 Gablitz
(1,43 km / 2,55 km)
(Luftline / Mit Auto)
- C3** Spar
Linzer Straße 147
3003 Gablitz
(1,54 km / 3,18 km)
(Luftline / Mit Auto)

Drogerie

- D1** Bipa
Friedrich Lintner-Platz 1
3003 Gablitz
(1,44 km / 2,53 km)
(Luftline / Mit Auto)
- D2** dm
(2,53 km / 3,86 km)
(Luftline / Mit Auto)
- D3** Bipa
Hauptplatz 11
3002 Purkersdorf
(2,66 km / 4,87 km)
(Luftline / Mit Auto)

Herold Business Data ©

Kuntnerwiese, 3003 Gablitz

Ergebnisinterpretation - Distanznetz

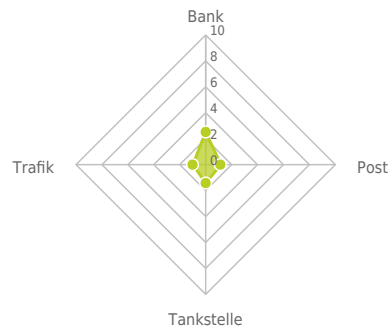
Das Distanznetz auf der rechten Seite gibt einen Überblick über die Entfernungen zur jeweils nächstgelegenen Einrichtung. Der Mittelpunkt markiert den Immobilienstandort. Je näher die Punkte beim Mittelpunkt liegen, desto geringer ist die Entfernung.

Ergebnisinterpretation - Balkendiagramm

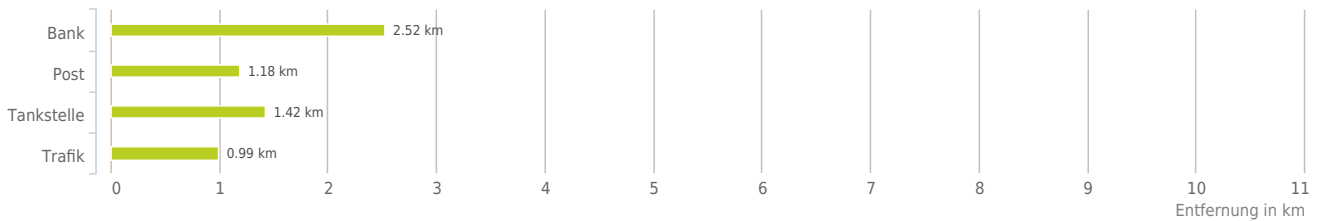
Untenstehende Kilometerangaben zeigen an wie weit der jeweils nächstgelegenen Nahversorger entfernt ist (in Städten Fußweg, am Land Autodistanz).



Distanzen zu Nahversorgern [km]



Distanzen zu den Nahversorgungseinrichtungen



0,6 bis 2 km:

- Post
- Tankstelle
- Trafik

über 2 km:

- Bank: 2,5 km

Nahversorger (Banken, Post, Tankstellen, Trafiken)

Der hellgrüne Punkt markiert den Immobilienstandort, die Nahversorger im Umkreis werden mit farblichen Pins angezeigt.
Es werden pro Kategorie immer die drei nächstgelegenen Einrichtungen angezeigt und aufgelistet.
Der Pin mit dem Zusatz „1“ zeigt immer die jeweilige Einrichtung mit der geringsten Entfernung zum Standort.



Bank	Post	Tankstelle	Trafik
A1 bank99 Linzer Straße 3 3002 Purkersdorf (2,52 km / 3,81 km) (Luftline / Mit Auto)	B1 Post Warenhaus Gstöttner Linzer Straße 62 3003 Gablitz (1,18 km / 2,04 km) (Luftline / Mit Auto)	C1 Avanti Linzer Straße 1a 3003 Gablitz (1,42 km / 2,54 km) (Luftline / Mit Auto)	D1 Trafik Reinhard Eggner Hauptstraße 17 3003 Gablitz (0,99 km / 2,32 km) (Luftline / Mit Auto)
A2 Bank Austria Hauptplatz 8 3002 Purkersdorf (2,56 km / 3,87 km) (Luftline / Mit Auto)	B2 Post DHL Linzer Straße 63/7 3002 (1,52 km / 2,56 km) (Luftline / Mit Auto)	C2 JET Linzer Straße 25 3002 Purkersdorf (2,17 km / 3,37 km) (Luftline / Mit Auto)	D2 Trafik Nikolaus Tecka Linzer Straße 2 3002 Purkersdorf (2,56 km / 3,84 km) (Luftline / Mit Auto)
A3 Erste Bank Hauptplatz 11 3002 Purkersdorf (2,62 km / 3,88 km) (Luftline / Mit Auto)	B3 Post Filiale 3002 Linzer Straße 3 3002 Purkersdorf (2,51 km / 3,78 km) (Luftline / Mit Auto)	C3 Avanti Tullnerbachstraße 77-79 3002 Purkersdorf (2,89 km / 7,00 km) (Luftline / Mit Auto)	D3 Trafik Aschauer & Beranek Gastro GmbH Deutschwaldstraße 1 3002 Purkersdorf (3,26 km / 5,65 km) (Luftline / Mit Auto)

Herold Business Data ©

Kuntnerwiese, 3003 Gablitz

Ergebnisinterpretation - Distanznetz

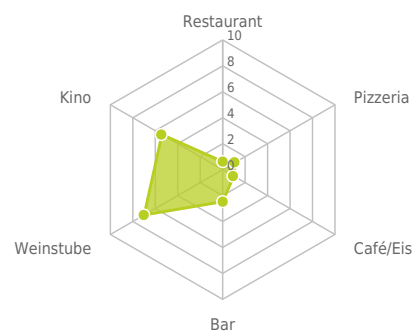
Das Distanznetz auf der rechten Seite gibt einen Überblick über die Entfernungen zur jeweils nächstgelegenen Einrichtung. Der Mittelpunkt markiert den Immobilienstandort. Je näher die Punkte beim Mittelpunkt liegen, desto geringer ist die Entfernung.

Ergebnisinterpretation - Balkendiagramm

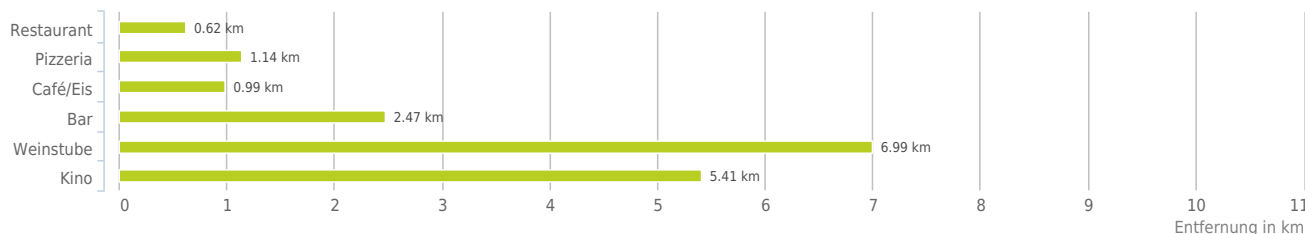
Untenstehende Kilometerangaben zeigen an wie weit die jeweils nächstgelegene Einrichtung entfernt ist (in Städten Fußweg, am Land Autodistanz).



Distanzen zu Ausgeheinrichtungen [km]



Distanzen zu den Ausgeheinrichtungen



0,6 bis 2 km:

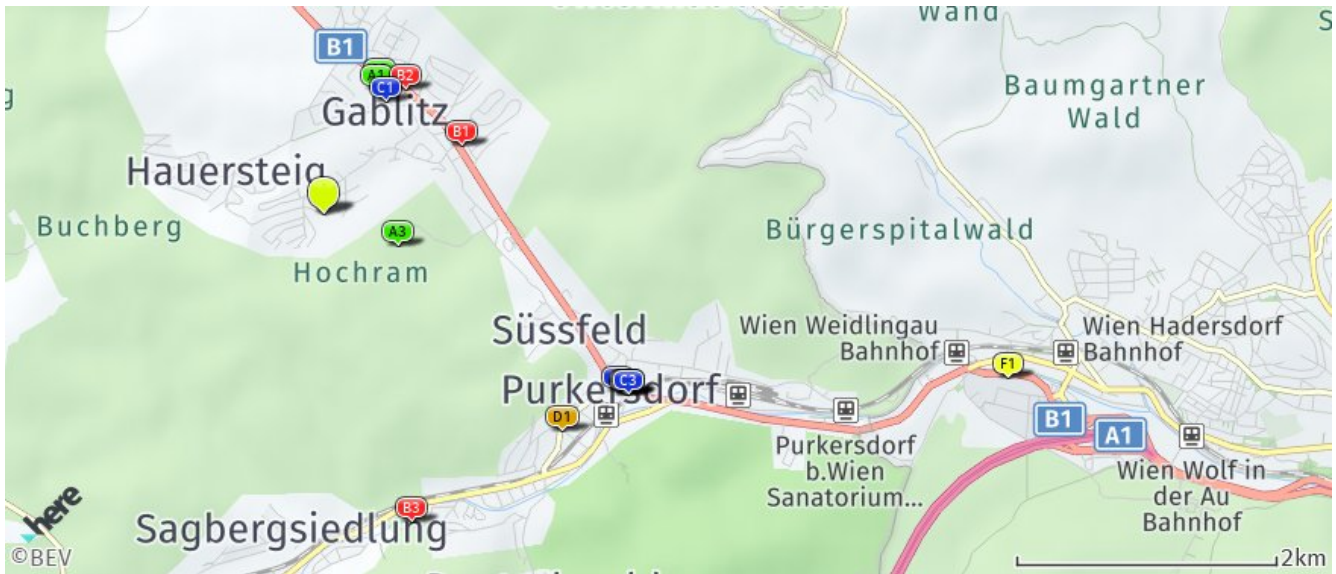
- Restaurant
- Pizza/Snack
- Café/Eis

über 2 km:

- Gasthaus: >5 km
- Bar/Lokal: 2,5 km
- Weinlokal: 7,0 km
- Kino: 5,4 km

Gastronomie und Ausgehen

Der hellgrüne Punkt markiert den Immobilienstandort, die Einrichtungen im Umkreis werden mit farblichen Pins angezeigt. Es werden pro Kategorie immer die drei nächstgelegenen Einrichtungen angezeigt und aufgelistet. Der Pin mit dem Zusatz „1“ zeigt immer die jeweilige Einrichtung mit der geringsten Entfernung zum Standort.



Restaurant

- A1** Asia Wok Restaurant
Hauptstraße 27
3003 Gablitz
(1,04 km / 2,45 km)
(Luftlinie / Mit Auto)
- A2** Pizzeria Casa Giovanni
Hauptstraße 28
3003 Gablitz
(1,09 km / 2,49 km)
(Luftlinie / Mit Auto)
- A3** Hochramalpe
Hochramalpe 1
3003 Gablitz
(0,62 km / 3,34 km)
(Luftlinie / Mit Auto)

Pizza/Snack

- B1** Gablitzer Kebap
(1,18 km / 1,66 km)
(Luftlinie / Mit Auto)
- B2** Wirscht'l Hitt'n
(1,14 km / 2,21 km)
(Luftlinie / Mit Auto)
- B3** FCP Corner
Karli-Schäfer-Gasse 20
3002 Purkersdorf
(2,47 km / 5,89 km)
(Luftlinie / Mit Auto)

Café/Eis

- C1** Dorfcafé
Hauptstraße 17
3003
(0,99 km / 2,35 km)
(Luftlinie / Mit Auto)
- C2** Stadtcafe
Hauptplatz 11
3002
(2,63 km / 3,89 km)
(Luftlinie / Mit Auto)
- C3** Cafe Purkersdorf Zeit
Hauptplatz 14
3002
(2,72 km / 4,89 km)
(Luftlinie / Mit Auto)

Bar/Lokal

- D1** Shakespeare Pub
Kaiser Josef-Straße 31
3002 Purkersdorf
(2,47 km / 4,35 km)
(Luftlinie / Mit Auto)
- D2** Stehbeisl
Hauptplatz 13
3002 Purkersdorf
(2,69 km / 4,87 km)
(Luftlinie / Mit Auto)
- D3** Drop In Café & Bar
Hauptplatz 13
3002 Purkersdorf
(2,71 km / 4,89 km)
(Luftlinie / Mit Auto)

Weinlokal

- Gruber Michael
Hauptstraße 4
3004 Ollern
(6,99 km / 11,00 km)
(Luftlinie / Mit Auto)
- Schneckenleitner Josef
Hauptstraße 13
3434 Tulbing
(8,12 km / 16,22 km)
(Luftlinie / Mit Auto)
- Toiflhütte
Toiflhütte 21
3400 Klosterneuburg
(7,22 km / 17,48 km)
(Luftlinie / Mit Auto)

Kino

- F1** Cineplexx Auhof Wien
(5,41 km / 7,10 km)
(Luftlinie / Mit Auto)

Herold Business Data ©

Kuntnerwiese, 3003 Gablitz

Ergebnisinterpretation - Distanznetz

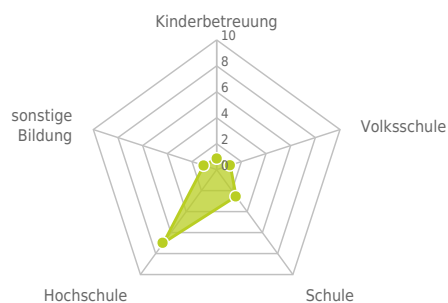
Das Distanznetz auf der rechten Seite gibt einen Überblick über die Entfernungen zur jeweils nächstgelegenen Einrichtung. Der Mittelpunkt markiert den Immobilienstandort. Je näher die Punkte beim Mittelpunkt liegen, desto geringer ist die Entfernung.

Ergebnisinterpretation - Balkendiagramm

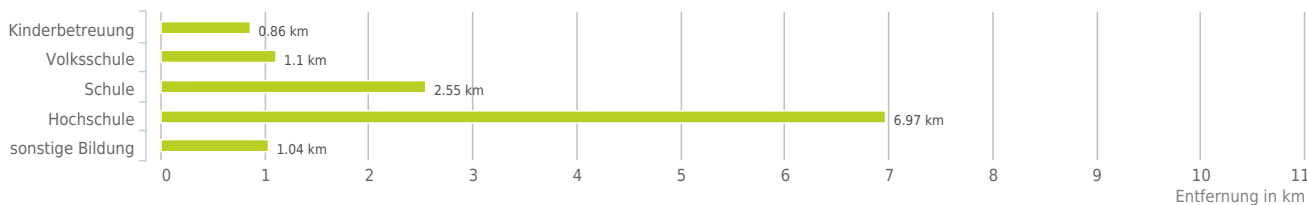
Untenstehende Kilometerangaben zeigen an wie weit die jeweils nächstgelegene Einrichtung entfernt ist (in Städten Fußweg, am Land Autodistanz).



Distanzen zu Bildungseinrichtungen [km]



Distanzen zu den Bildungseinrichtungen



0,6 bis 2 km:

- Kinderbetreuung
- Volksschule
- sonstige Bildung

über 2 km:

- Schule: 2,8 km
- Hochschule: 7,0 km

Ausbildung und Kinderbetreuung

Der hellgrüne Punkt markiert den Immobilienstandort, die Bildungs- oder Kinderbetreuungseinrichtungen im Umkreis werden mit farblichen Pins angezeigt.

Es werden pro Kategorie immer die drei nächstgelegenen Einrichtungen angezeigt und aufgelistet.

Der Pin mit dem Zusatz „1“ zeigt immer die jeweilige Einrichtung mit der geringsten Entfernung zum Standort.



Kinderbetreuung

- A1** Gablitzer Zwergerl
Linzer Straße 89
3003 Gablitz
(1,13 km / 2,23 km)
(Luftline / Mit Auto)
- A2** Kindergarten Gablitz
Kirchengasse 7
3003 Gablitz
(0,86 km / 2,43 km)
(Luftline / Mit Auto)
- A3** Kindergarten Gablitz
Lefnärgasse 13
3003 Gablitz
(1,04 km / 2,81 km)
(Luftline / Mit Auto)

Volksschule

- B1** Volksschule Gablitz
Ferdinand Ebner-Gasse 6
3003 Gablitz
(1,10 km / 2,40 km)
(Luftline / Mit Auto)
- B2** Allgemeine Sonderschule
Purkersdorf
Schwarzhubergasse 5
3002 Purkersdorf
(2,51 km / 4,19 km)
(Luftline / Mit Auto)
- B3** Volksschule Purkersdorf
Schwarzhubergasse 7
3002 Purkersdorf
(2,56 km / 4,24 km)
(Luftline / Mit Auto)

Schule

- C1** Bundesgymnasium und
Bundesrealgymna...
Herrengasse 4
3002 Purkersdorf
(2,78 km / 4,07 km)
(Luftline / Mit Auto)
- C2** Neue Niederösterreichische
Mittelschule
Alois Mayer-Gasse 4
3002 Purkersdorf
(2,55 km / 4,45 km)
(Luftline / Mit Auto)
- Landwirtschaftliche
Fachschule Tull...
Norbertinumstraße 9
3013 Tullnerbach-Lawies
(4,46 km / 11,17 km)
(Luftline / Mit Auto)

Hochschule

- Forstlicher Versuchsgarten
"Knödelh..."
(6,97 km / 10,21 km)
(Luftline / Mit Auto)
- Hochschule für Agrar- und
Umweltpädagogik
Angermayergasse 1
1130 Wien
(9,73 km / 12,73 km)
(Luftline / Mit Auto)

sonstige Bildung

- E1** atyourmice - Florian
Schober
Hauptstraße 12
3003 Gablitz
(1,04 km / 2,32 km)
(Luftline / Mit Auto)
- E2** ZIB Training GmbH
Kaiser Josef-Straße 65
3002 Purkersdorf
(2,70 km / 4,81 km)
(Luftline / Mit Auto)
- E3** Prehler & Partner GesmbH
Gablitzer Steig 7
3001 Mauerbach
(3,00 km / 7,39 km)
(Luftline / Mit Auto)

Kuntnerwiese, 3003 Gablitz

Ergebnisinterpretation - Distanznetz

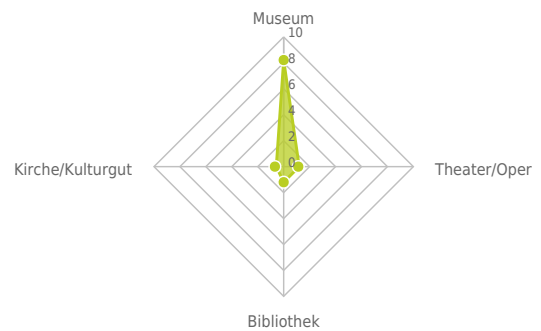
Das Distanznetz auf der rechten Seite gibt einen Überblick über die Entfernungen zur jeweils nächstgelegenen Einrichtung. Der Mittelpunkt markiert den Immobilienstandort. Je näher die Punkte beim Mittelpunkt liegen, desto geringer ist die Entfernung.

Ergebnisinterpretation - Balkendiagramm

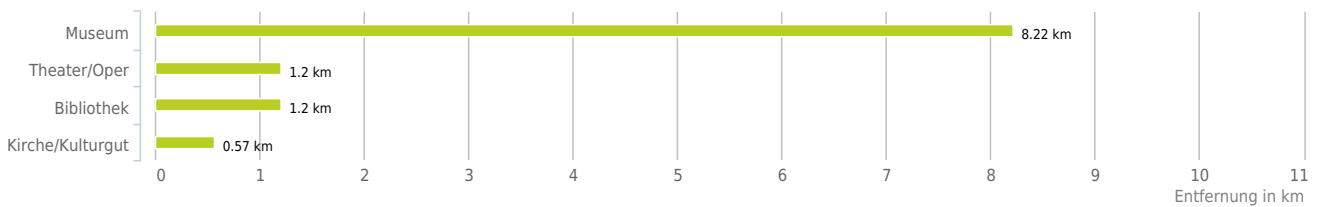
Untenstehende Kilometerangaben zeigen an wie weit die jeweils nächstgelegene Einrichtung entfernt ist (in Städten Fußweg, am Land Autodistanz).



Distanzen zu Kultureinrichtungen [km]



Distanzen zu den Kultureinrichtungen



0,6 bis 2 km:

- Theater/Oper
- Bibliothek
- Kirche/Kulturgut

über 2 km:

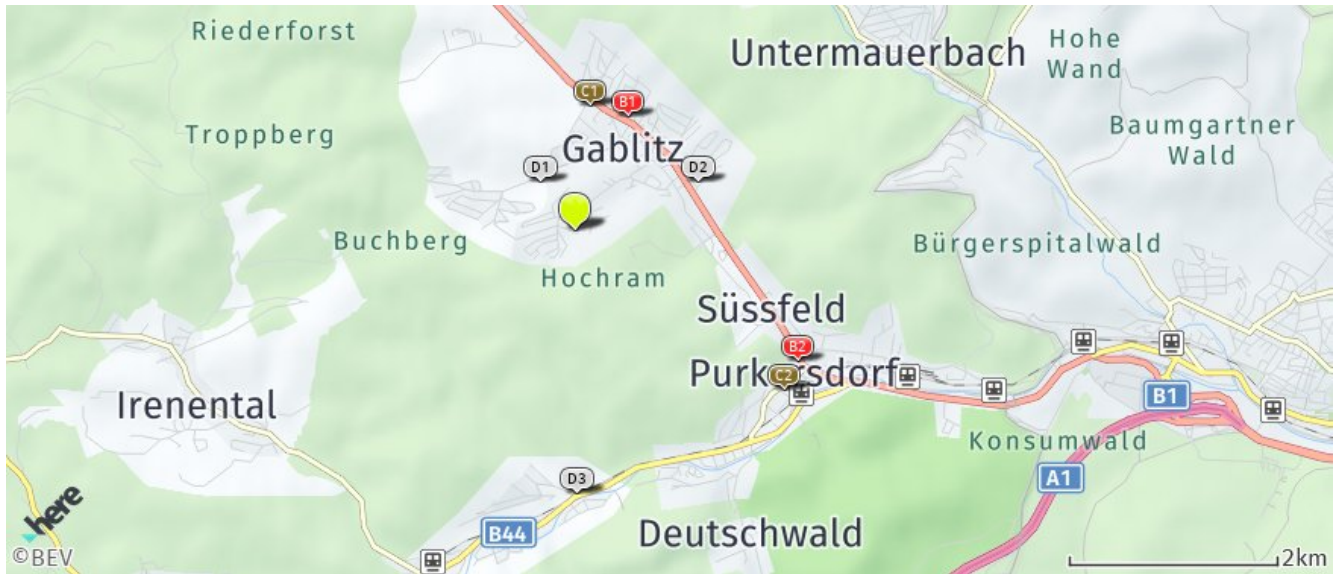
- Museum: 8,2 km

Kunst und Kultur

Der hellgrüne Punkt markiert den Immobilienstandort, die Kunst- und Kultureinrichtungen im Umkreis werden mit farblichen Pins angezeigt.

Es werden pro Kategorie immer die drei nächstgelegenen Einrichtungen angezeigt und aufgelistet.

Der Pin mit dem Zusatz „1“ zeigt immer die jeweilige Einrichtung mit der geringsten Entfernung zum Standort.



Museum

Ernst Fuchs-Museum
Hüttelbergstraße 26
1140 Wien
(8,22 km / 11,57 km)
(Luftline / Mit Auto)

Museum Breitenfurt
Kardinal Piffli-Platz 1
2384 Breitenfurt bei Wien
(8,80 km / 15,74 km)
(Luftline / Mit Auto)

Theater/Oper

B1 Theater 82er Haus
Kartentelefon
Linzerstraße 82
3003 Gablitz
(1,20 km / 2,37 km)
(Luftline / Mit Auto)

B2 Figurentheater Eva Hesse
Linzer Straße 5/14
3002 Purkersdorf
(2,47 km / 3,74 km)
(Luftline / Mit Auto)

**Theater Trittbrettl -
Heinrich Bros...**
Fünkhgasse 9
3021 Pressbaum
(5,77 km / 11,48 km)
(Luftline / Mit Auto)

Bibliothek

C1 Josef-Karner-Bücherei
Gablitz
Hauersteigstraße 5-7
3003 Gablitz
(1,20 km / 2,40 km)
(Luftline / Mit Auto)

C2 Stadtbibliothek Purkersdorf
Schwarzhubergasse 5
3002 Purkersdorf
(2,51 km / 4,19 km)
(Luftline / Mit Auto)

Bibliothek Wolfsgraben
Hauptstraße 3C
3012 Wolfsgraben
(6,01 km / 11,11 km)
(Luftline / Mit Auto)

Kirche/Kulturgut

D1 Kapelle Marienheim
(0,57 km / 1,52 km)
(Luftline / Mit Auto)

D2 Hannbaumkirche
Hamerlinggasse 4
Gablitz
(1,27 km / 1,96 km)
(Luftline / Mit Auto)

D3 Buxbaumkreuz
(2,51 km / 6,49 km)
(Luftline / Mit Auto)

Herold Business Data ©

Kuntnerwiese, 3003 Gablitz

Ergebnisinterpretation - Distanznetz

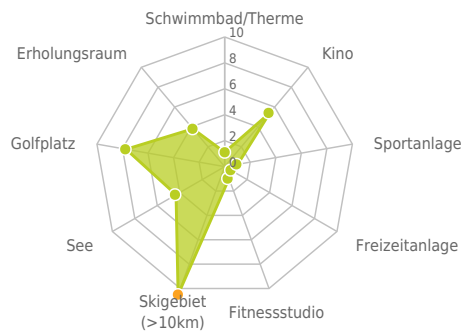
Das Distanznetz auf der rechten Seite gibt einen Überblick über die Entfernungen zur jeweils nächstgelegenen Einrichtung. Der Mittelpunkt markiert den Immobilienstandort. Je näher die Punkte beim Mittelpunkt liegen, desto geringer ist die Entfernung.

Ergebnisinterpretation - Balkendiagramm

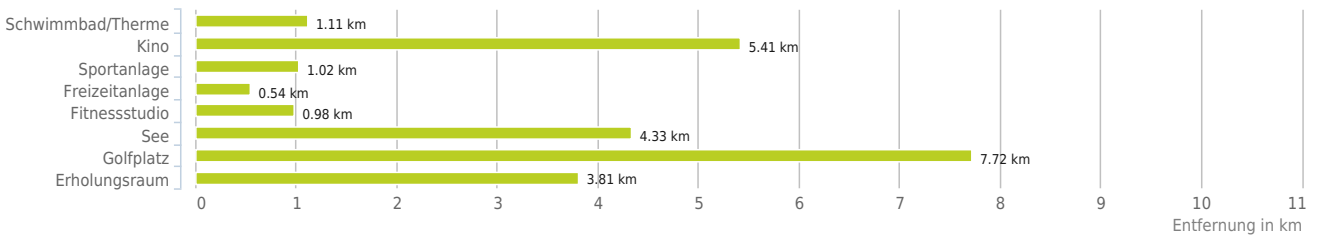
Untenstehende Kilometerangaben zeigen an wie weit die jeweils nächstgelegene Einrichtung entfernt ist (in Städten Fußweg, am Land Autodistanz).



Distanzen zu Freizeiteinrichtungen [km]



Distanzen zu den Freizeiteinrichtungen



bis 0,5 km:

- Freizeitanlage

0,6 bis 2 km:

- Schwimmbad/Therme
- Sportanlage
- Fitnessstudio

über 2 km:

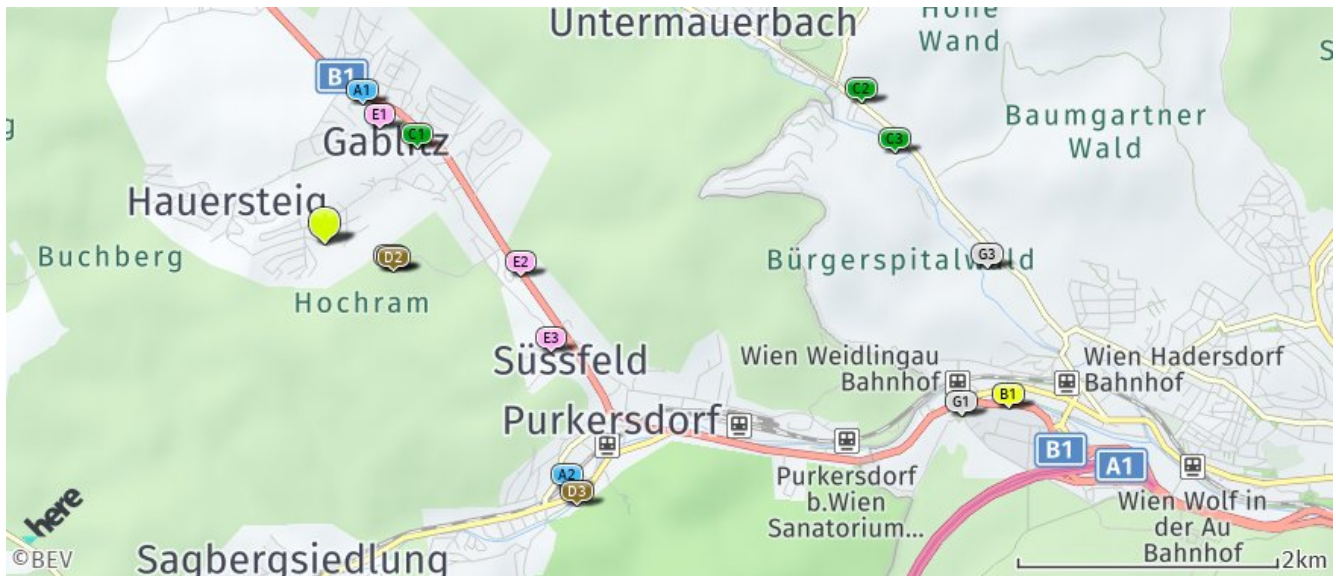
- Kino: 5,4 km
- Videothek: >5 km
- Skilift: >5 km
- Golfplatz: 7,7 km
- Erholungsraum: 5,1 km
- See: 4,3 km

Sport, Freizeit und Skigebiete

Der hellgrüne Punkt markiert den Immobilienstandort, die Sport- und Freizeiteinrichtungen im Umkreis werden mit farblichen Pins angezeigt.

Es werden pro Kategorie immer die drei nächstgelegenen Einrichtungen angezeigt und aufgelistet.

Der Pin mit dem Zusatz „1“ zeigt immer die jeweilige Einrichtung mit der geringsten Entfernung zum Standort.



Schwimmbad/Therme

- A1** Schwimmbad Gablitz
Gablitz
(1,11 km / 2,62 km)
(Luftline / Mit Auto)
- A2** Wienerwaldbad Purkersdorf
Purkersdorf
(2,65 km / 5,25 km)
(Luftline / Mit Auto)
Strandbad Pressbaum
Uferzeile 24
3021 Pressbaum
(5,45 km / 11,91 km)
(Luftline / Mit Auto)

Kino

- B1** Cineplexx Auhof Wien
(5,41 km / 7,10 km)
(Luftline / Mit Auto)

Sportanlage

- G1** Tennisplatzvermietung
Eugen Kiennast
Brauhausgasse
3003 Gablitz
(1,02 km / 1,88 km)
(Luftline / Mit Auto)
- C2** Schilift,
Sommerrodelbahn,
Mountain...
14., Mauerbachstraße 174
1140 Wien
(4,27 km / 10,62 km)
(Luftline / Mit Auto)
- G3** Tennisanlage (4 Plätze)
14., Mauerbachstraße 77
1140 Wien
(4,43 km / 11,14 km)
(Luftline / Mit Auto)

Freizeitanlage

- D1** Bootsverleih Hochramteich
Gablitz
(0,54 km / 3,28 km)
(Luftline / Mit Auto)
- D2** Eislaufen Hochramteich
Gablitz
(0,56 km / 3,29 km)
(Luftline / Mit Auto)
- D3** Lehrpfade Naturlehrpfad
Purkersdorf
(2,79 km / 5,04 km)
(Luftline / Mit Auto)

Fitnessstudio

- E1** Brigitte Grützmaier
Kirchengasse 4
3003 Gablitz
(0,98 km / 2,42 km)
(Luftline / Mit Auto)
- E2** Mag. Ernst Kabas e.U.
Linzer Straße 63
3002 Purkersdorf
(1,52 km / 2,55 km)
(Luftline / Mit Auto)
- E3** Ulrike Schmid
Konstantin Walz-Gasse 10
3002 Purkersdorf
(1,92 km / 3,51 km)
(Luftline / Mit Auto)

Golfplatz

- Golfclub Laab im Walde
Hoffeldstraße
2381 Laab im Walde
(7,72 km / 14,69 km)
(Luftline / Mit Auto)

Erholungsraum

- G1** PA Mühlbergstraße
1140 Wien
(5,07 km / 6,89 km)
(Luftline / Mit Auto)
- Hirschgarten
(3,81 km / 8,21 km)
(Luftline / Mit Auto)
- G3** Mauerbach
(5,10 km / 9,15 km)
(Luftline / Mit Auto)

See

- Wienerwaldsee
(4,33 km / 9,00 km)
(Luftline / Mit Auto)

Kuntnerwiese, 3003 Gablitz

Ergebnisinterpretation - Distanznetz

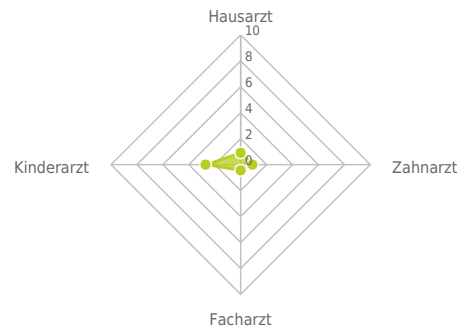
Das Distanznetz auf der rechten Seite gibt einen Überblick über die Entfernungen zur jeweils nächstgelegenen Einrichtung. Der Mittelpunkt markiert den Immobilienstandort. Je näher die Punkte beim Mittelpunkt liegen, desto geringer ist die Entfernung.

Ergebnisinterpretation - Balkendiagramm

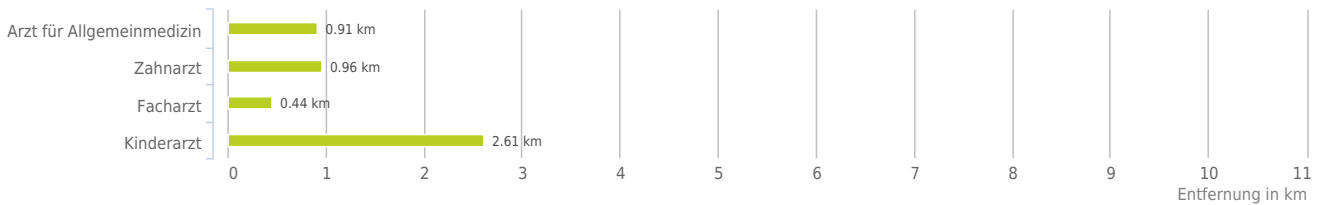
Untenstehende Kilometerangaben zeigen an wie weit die jeweils nächstgelegene Einrichtung entfernt ist (in Städten Fußweg, am Land Autodistanz).



Distanzen zu Ärzten [km]



Distanzen zu Ärzten



bis 0,5 km:

- Facharzt

0,6 bis 2 km:

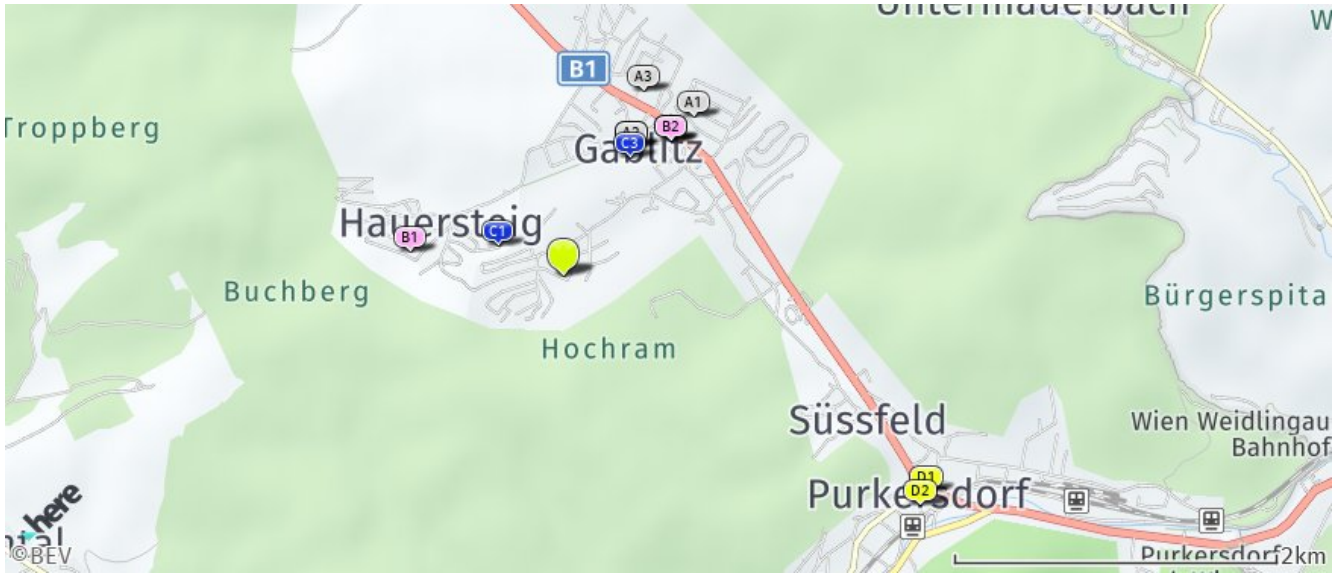
- Arzt für Allgemeinmedizin
- Zahnarzt

über 2 km:

- Kinderarzt: 2,6 km

Ärzte

Der hellgrüne Punkt markiert den Immobilienstandort, die Arztpraxen im Umkreis werden mit farblichen Pins angezeigt. Es werden pro Kategorie immer die drei nächstgelegenen Einrichtungen angezeigt und aufgelistet. Der Pin mit dem Zusatz „1“ zeigt immer die jeweilige Einrichtung mit der geringsten Entfernung zum Standort.



Arzt für Allgemeinmedizin

- A1** Dr. Fahmi Wafaa
Mozartgasse 24
3003 Gablitz
(1,27 km / 2,23 km)
(Luftline / Mit Auto)
- A2** Dr. Balas Peter
Bachgasse 2A
3003 Gablitz
(0,91 km / 2,51 km)
(Luftline / Mit Auto)
- A3** Dr. med. Schablas Nicole
Anton-Hagl-Gasse 14-16
3003 Gablitz
(1,25 km / 2,68 km)
(Luftline / Mit Auto)

Zahnarzt

- B1** Dr. stom. Pyszkowska
Iwona Wiktoria
Nestroygasse 4
3003 Gablitz
(0,96 km / 1,48 km)
(Luftline / Mit Auto)
- B2** Dr. Kriz Hertha
Hauptstraße 3
3003 Gablitz
(1,08 km / 2,13 km)
(Luftline / Mit Auto)
- B3** Dr. Kriz Karl Anton
Hauptstraße 3
3003 Gablitz
(1,08 km / 2,13 km)
(Luftline / Mit Auto)

Facharzt

- C1** Dr. Summesberger
Wolfgang
Wielandgasse 30
3003 Gablitz
(0,44 km / 1,33 km)
(Luftline / Mit Auto)
- C2** Dr. med. Haas Paulina
Bachgasse 2a
3003 Gablitz
(0,91 km / 2,51 km)
(Luftline / Mit Auto)
- C3** Dr. Oberegger Gabriela
Bachgasse 1-2
3003 Gablitz
(0,84 km / 2,54 km)
(Luftline / Mit Auto)

Kinderarzt

- D1** Dr. Dvoran Rainer
Bachgasse 4
3002 Purkersdorf
(2,61 km / 3,87 km)
(Luftline / Mit Auto)
- D2** Dr. Levin-Leitner Christa
Karl Kurz-Gasse 2
3002 Purkersdorf
(2,62 km / 3,95 km)
(Luftline / Mit Auto)
- Dr. Fischmeister Gustav
Geneestraße 13
3013 Tullnerbach
(5,32 km / 10,86 km)
(Luftline / Mit Auto)

Herold Business Data ©

Kuntnerwiese, 3003 Gablitz

Ergebnisinterpretation - Distanznetz

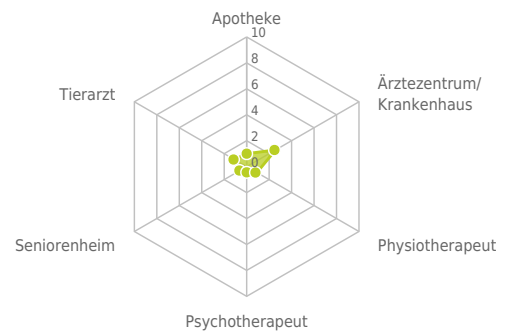
Das Distanznetz auf der rechten Seite gibt einen Überblick über die Entfernungen zur jeweils nächstgelegenen Einrichtung. Der Mittelpunkt markiert den Immobilienstandort. Je näher die Punkte beim Mittelpunkt liegen, desto geringer ist die Entfernung.

Ergebnisinterpretation - Balkendiagramm

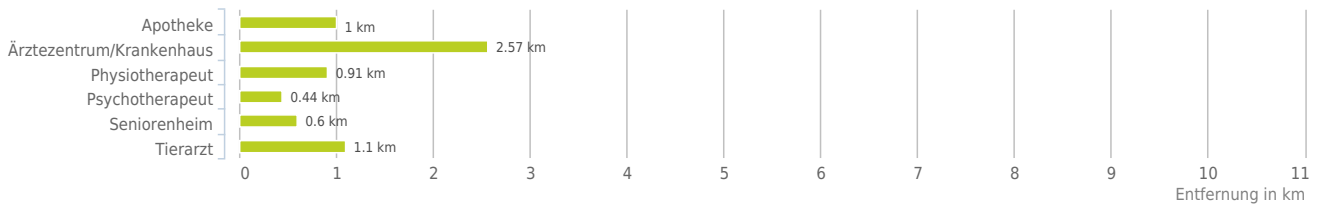
Untenstehende Kilometerangaben zeigen an wie weit die jeweils nächstgelegene Einrichtung entfernt ist (in Städten Fußweg, am Land Autodistanz).



Distanzen zu Gesundheitseinrichtungen [km]



Distanzen zu Gesundheitseinrichtungen



0,6 bis 2 km:

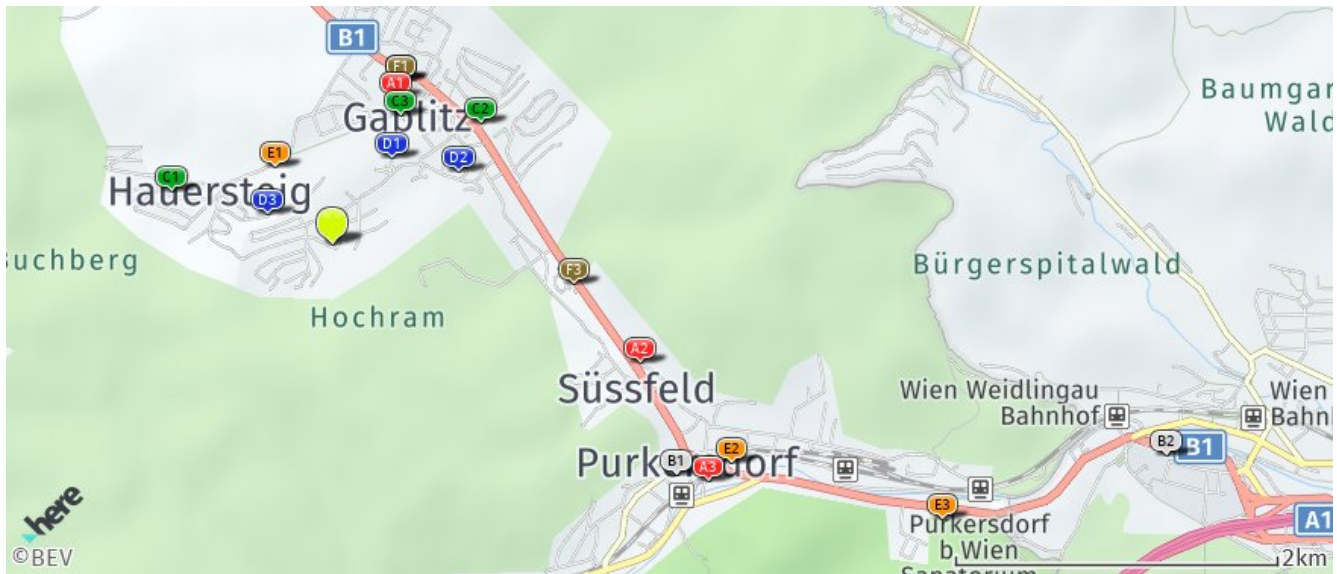
- Apotheke
- Physiotherapeut
- Psychotherapeut
- Seniorenheim
- Tierarzt

über 2 km:

- Ärztezentrum/Krankenhaus: 2,6 km

Medizinische Versorgung und Therapie

Der hellgrüne Punkt markiert den Immobilienstandort, die Einrichtungen im Umkreis werden mit farblichen Pins angezeigt.
Es werden pro Kategorie immer die drei nächstgelegenen Einrichtungen angezeigt und aufgelistet.
Der Pin mit dem Zusatz „1“ zeigt immer die jeweilige Einrichtung mit der geringsten Entfernung zum Standort.



Apotheke

- A1** Apotheke Waldstern
Hauptstraße 23
3003 Gablitz
(1,00 km / 2,41 km)
(Luftline / Mit Auto)
- A2** Apotheke zum Eichberg
Linzer Straße 40
3002 Purkersdorf
(2,04 km / 3,20 km)
(Luftline / Mit Auto)
- A3** Apotheke "Zum Schutzengel"
Wiener Straße 6
3002 Purkersdorf
(2,75 km / 4,76 km)
(Luftline / Mit Auto)

Ärztzentrum/Krankenhau us

- B1** Praxisgemeinschaft Schloß Purkersdorf
Hauptplatz 6
3002 Purkersdorf
(2,57 km / 3,95 km)
(Luftline / Mit Auto)
- B2** Ärztezentrum Auhofcenter
Albert Schweitzer Gasse 6
1140 Wien
(5,33 km / 7,93 km)
(Luftline / Mit Auto)
- Sonderkrankenanstalt der Justizanst...
Weidlingbachstraße 14
3021 Pressbaum
(5,75 km / 11,56 km)
(Luftline / Mit Auto)

Physiotherapeut

- C1** Frau Karin Lechner
Anzengrubergasse 16a
3003 Gablitz
(1,05 km / 1,45 km)
(Luftline / Mit Auto)
- C2** Frau Elisabeth Längauer
Kupetzstr. 1
3003 Gablitz
(1,20 km / 1,87 km)
(Luftline / Mit Auto)
- C3** Frau Monika Hartl
Bachgasse 2a
3003 Gablitz
(0,91 km / 2,51 km)
(Luftline / Mit Auto)

Psychotherapeut

- D1** Hedwig Leonore Langner
Hochbuchstraße 48b
3003 Gablitz
(0,65 km / 0,96 km)
(Luftline / Mit Auto)
- D2** Margarete Katsivellaris
Hochbuchstraße 22
3003 Gablitz
(0,90 km / 1,30 km)
(Luftline / Mit Auto)
- D3** Dr. med. Andrea Summesberger
Wielandgasse 30
3003 Gablitz
(0,44 km / 1,33 km)
(Luftline / Mit Auto)

Seniorenheim

- E1** Pensionisten- und Pflegeheim Marien...
Hauersteigstraße 51
3003 Gablitz
(0,60 km / 1,51 km)
(Luftline / Mit Auto)
- E2** SeneCura Sozialzentrum Purkersdorf
Bahnhofstraße 2
3002 Purkersdorf
(2,82 km / 4,95 km)
(Luftline / Mit Auto)
- E3** Seniorenzentrum Hoffmannpark gemein...
Wiener Strasse 64+66
3002 Purkersdorf
(4,14 km / 5,45 km)
(Luftline / Mit Auto)

Tierarzt

- F1** Tierarztpraxis Gablitz Dipl- Tzt. Dr...
Hauptstraße 28
3003 Gablitz
(1,10 km / 2,50 km)
(Luftline / Mit Auto)
- F2** Tierarztpraxis Gablitz Mag.med.vet....
Hauptstraße 28
3003 Gablitz
(1,10 km / 2,50 km)
(Luftline / Mit Auto)
- F3** Tierklinik Purkersdorf
Linzer Straße 63
3002 Purkersdorf
(1,52 km / 2,55 km)
(Luftline / Mit Auto)

Kuntnerwiese, 3003 Gablitz

Ergebnisinterpretation - Distanznetz

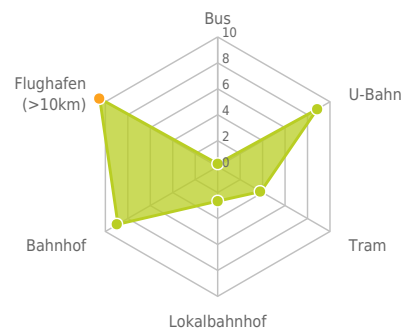
Das Distanznetz auf der rechten Seite gibt einen Überblick über die Entfernungen zur jeweils nächstgelegenen Einrichtung. Der Mittelpunkt markiert den Immobilienstandort. Je näher die Punkte beim Mittelpunkt liegen, desto geringer ist die Entfernung.

Ergebnisinterpretation - Balkendiagramm

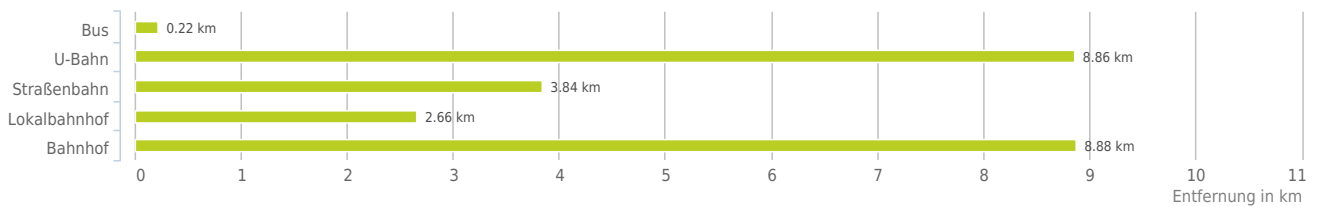
Untenstehende Kilometerangaben zeigen an wie weit die jeweils nächstgelegene Einrichtung entfernt ist (in Städten Fußweg, am Land Autodistanz).



Distanzen zum öffentlichen Verkehr [km]



Distanzen zu Einrichtungen des öffentlichen Verkehrs



bis 0,5 km:

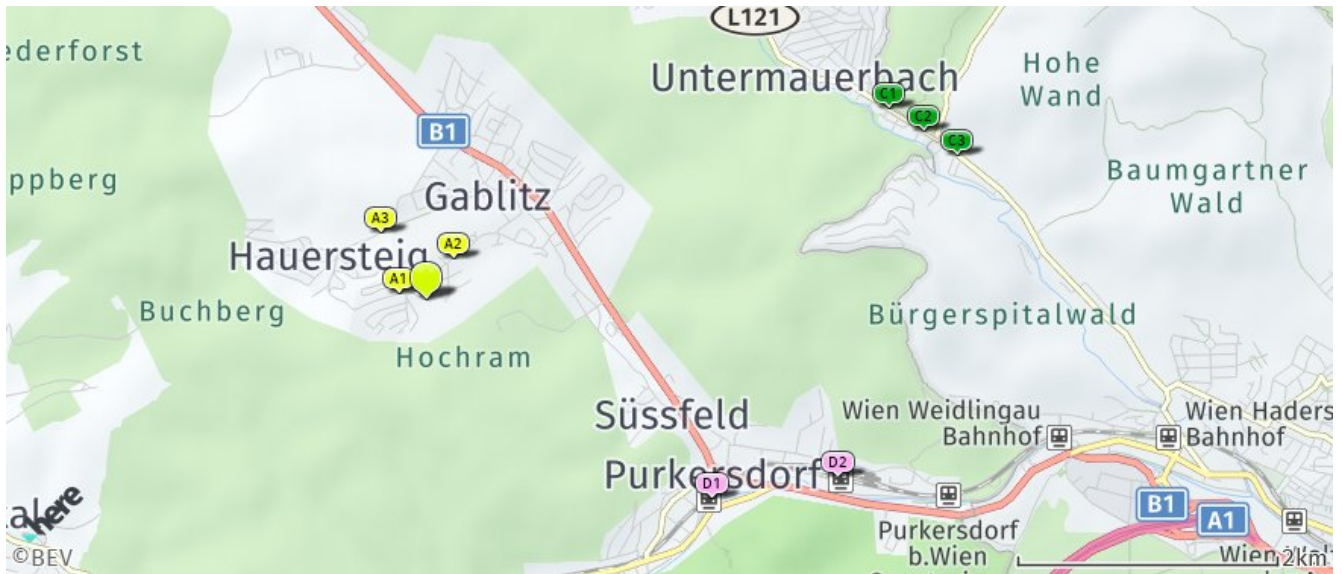
- Bus

über 2 km:

- U-Bahn: 8,9 km
- Straßenbahn: 3,8 km
- Lokalbahnhof: 2,7 km
- Bahnhof: 8,9 km
- Flughafen: >5 km

Öffentlicher Nahverkehr

Der hellgrüne Punkt markiert den Immobilienstandort, die Verkehrsmittel im Umkreis werden mit farblichen Pins angezeigt. Es werden pro Kategorie immer die drei nächstgelegenen Einrichtungen angezeigt und aufgelistet. Der Pin mit dem Zusatz „1“ zeigt immer die jeweilige Einrichtung mit der geringsten Entfernung zum Standort.



Bus

- A1** Gablitz Daniel-Gran-Gasse
(0,22 km / 0,23 km)
(Luftline / Mit Auto)
- A2** Gablitz Hochbuch
(0,38 km / 0,65 km)
(Luftline / Mit Auto)
- A3** Gablitz Marienheim
(0,63 km / 1,53 km)
(Luftline / Mit Auto)

U-Bahn

- Hütteldorf
U4
Wien
(8,86 km / 11,56 km)
(Luftline / Mit Auto)

Straßenbahn

- C1** Mauerbach,
Steinbachstraße
450
Wien
(3,84 km / 9,92 km)
(Luftline / Mit Auto)
- C2** Sofienalpenstraße
450
Wien
(4,04 km / 10,24 km)
(Luftline / Mit Auto)
- C3** Hohe-Wand-Wiese
450
Wien
(4,22 km / 10,56 km)
(Luftline / Mit Auto)

Lokalbahnhof

- D1** Purkersdorf Zentrum
(2,66 km / 4,60 km)
(Luftline / Mit Auto)
- D2** Unter Purkersdorf
(3,44 km / 4,89 km)
(Luftline / Mit Auto)
- Unter Tullnerbach
(3,41 km / 8,28 km)
(Luftline / Mit Auto)

Bahnhof

- Wien Hütteldorf
(8,88 km / 10,96 km)
(Luftline / Mit Auto)

Herold Business Data ©

Haftungsausschluss



Die terravistor GmbH ist bestrebt, die zur Verfügung gestellten Informationen, Daten (Daten von externen Datenquellen werden nicht auf Richtigkeit überprüft und es besteht kein Anspruch auf Vollständigkeit – z. Bsp. LAGEImmo), Grafiken, Auswertungen und Berechnungen (z. Bsp. RENDITEImmo) nach bestem Wissen und Gewissen aufzubereiten, darzustellen und aktuell zu halten und legt größten Wert auf die Qualität und Zuverlässigkeit Ihrer Immoservices.

Dennoch übernehmen weder die terravistor GmbH noch Kunden der terravistor GmbH Haftungen für Schäden, die sich aus der Weitergabe und Nutzung der angebotenen Informationen ergeben können, auch wenn diese auf die Nutzung und Weitergabe von allenfalls unvollständigen bzw. fehlerhaften Informationen zurückzuführen sind.

Die terravistor GmbH und die Kunden der terravistor GmbH übernehmen aus diesen Gründen keine Gewährleistung und/oder Haftung für die Quantität, Qualität oder Richtigkeit der gespeicherten oder übermittelten Inhalte (Daten und Informationen).

Verweise auf fremde Webseiten liegen außerhalb des Verantwortungsbereiches der terravistor GmbH. Eine Haftung für die Inhalte von verlinkten Seiten ist ausgeschlossen, zumal die terravistor GmbH keinen Einfluss auf Inhalte wie Gestaltung von gelinkten Seiten hat.