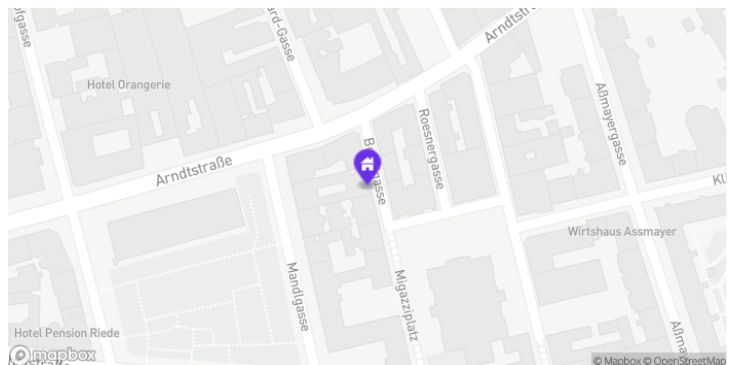


Bendlgasse 4 1120 Wien



N ● Wien



📅 26.8.2024

🕒 11:39

citywalx

Citywalx GmbH
Hegelgasse 19/11, 1010 Wien
Österreich

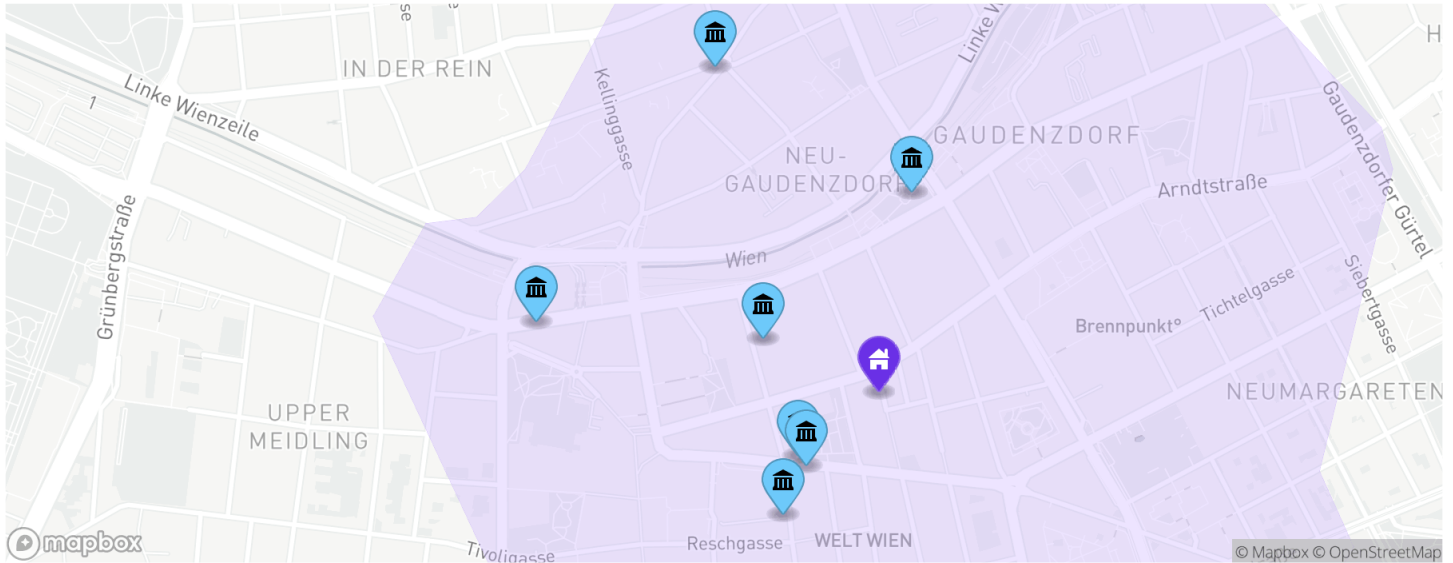
UID-Nummer
ATU 76334307

Firmenbuchnummer
FN 545073 d (Handelsgericht Wien)

Kontakt
office@citywalx.net

Quellen und Hinweise
<https://app.citywalx.net/sources-and-legal>

02 Alle POIs \ Mobilität



10min

54

ÖPNV

34

Parken

5

Ladestationen

1

Car Sharing

ÖPNV (zwei Nächstgelegene)

	Linien	Entfernung (Luftlinie)
Wien Niederhofstraße U	63A	191 m
Wien Längenfeldgasse	U6	292 m

Parken (zwei Nächstgelegene)

	Entfernung (Luftlinie)
Parken	267 m
Parken	273 m

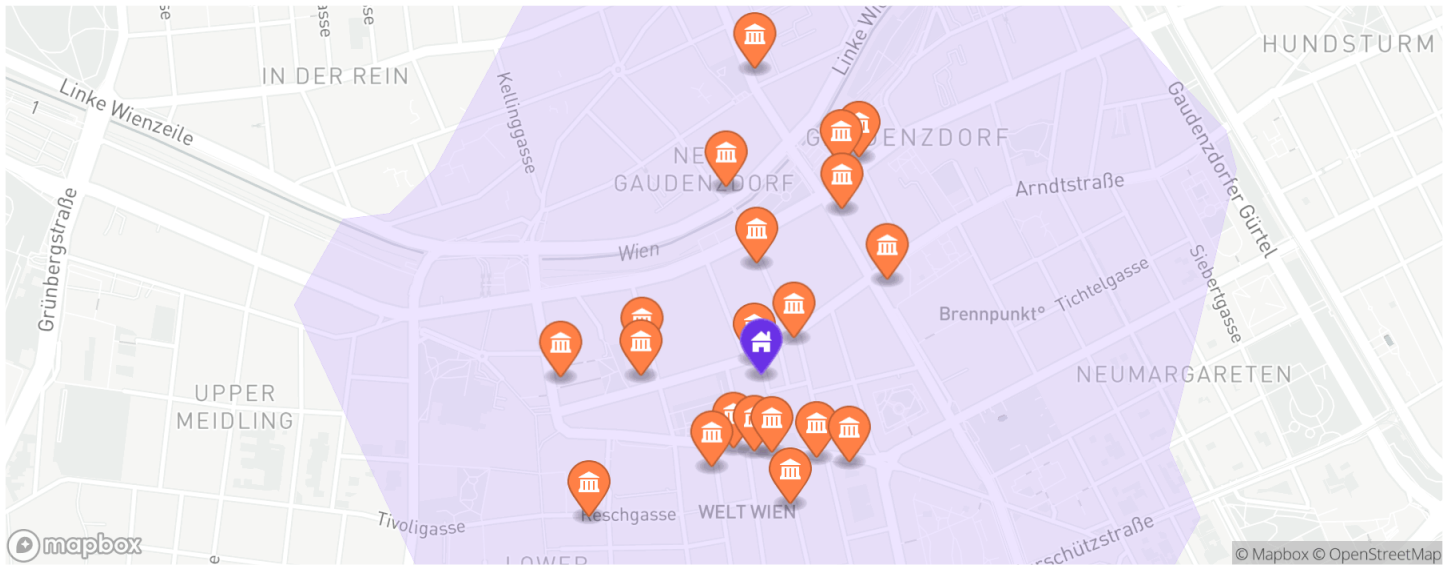
Ladestationen (zwei Nächstgelegene)

	Entfernung (Luftlinie)
Niederhofstraße	199 m
Sparkassaplatz	585 m

Car Sharing (nächstgelegene)

	Entfernung (Luftlinie)
Stadtauto carsharing	763 m

02 Alle POIs \ Einkaufen



10min

- 23**
Supermärkte
- 8**
Drogeriemarkt
- 22**
Gemischtwaren
- 7**
Elektronik
- 25**
Essen & Trinken
- 13**
Haus & Garten
- 22**
Hobby & Freizeit
- 9**
Mobilität
- 22**
Mode & Accessoires
- 7**
Schönheit & Gesundheit

Supermärkte (zwei Nächstgelegene)

	Entfernung (Luftlinie)
ETSAN	288 m
Spar	299 m

Drogeriemarkt (zwei Nächstgelegene)

	Entfernung (Luftlinie)
Bipa	335 m
dm	373 m

Gemischtwaren (zwei Nächstgelegene)

	Entfernung (Luftlinie)
Trafik	96 m
Tabak Trafik	131 m

Elektronik (zwei Nächstgelegene)

	Entfernung (Luftlinie)
Video Game Store	465 m
Neuroth	480 m

Essen & Trinken (zwei Nächstgelegene)

	Entfernung (Luftlinie)
Bäckerei Schwarz	122 m
Hüftgold	184 m

Haus & Garten (zwei Nächstgelegene)

	Entfernung (Luftlinie)
Werkmit	183 m
stecklingsexpress.at Growshop	319 m

Hobby & Freizeit (zwei Nächstgelegene)

	Entfernung (Luftlinie)
Percent	118 m
LEIPA Austria & CEE GmbH	209 m

Mobilität (zwei Nächstgelegene)

	Entfernung (Luftlinie)
Reifen Müllner	287 m
Edis Fahrrad	406 m

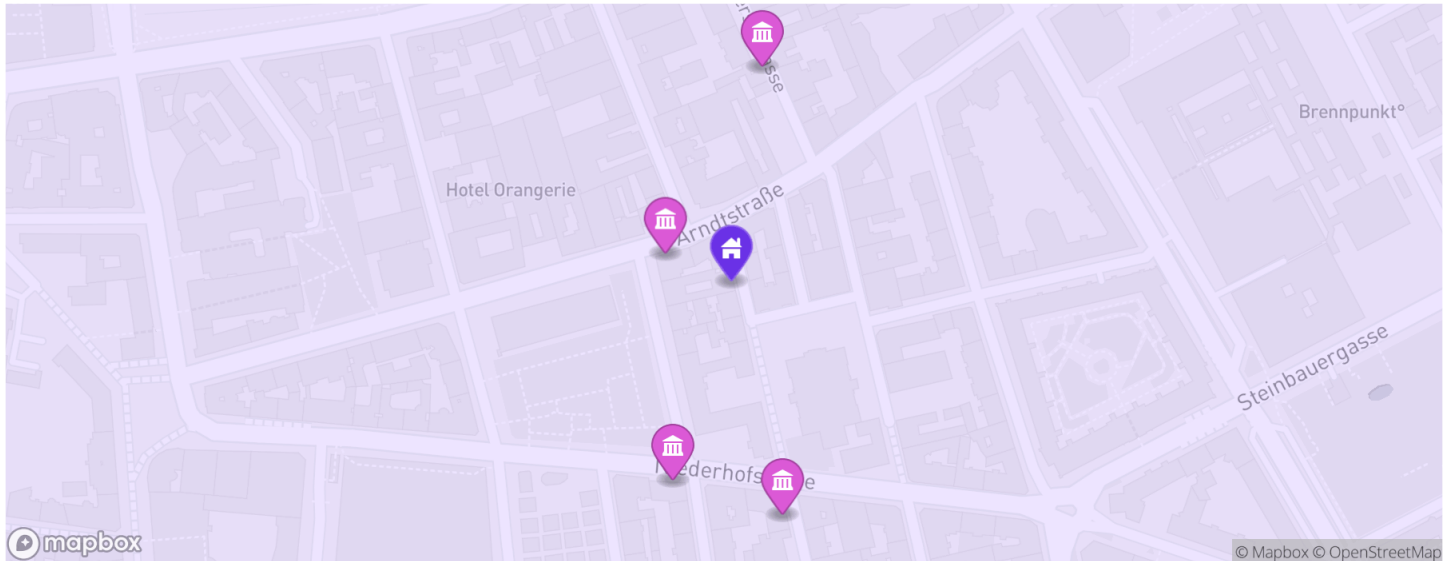
Mode & Accessoires (zwei Nächstgelegene)

	Entfernung (Luftlinie)
Eva	29 m
Jewelmiss	171 m

Schönheit & Gesundheit (zwei Nächstgelegene)

	Entfernung (Luftlinie)
Kosmetik Beauty Fun	249 m
Spellitz United Optics	468 m

02 Alle POIs \ Gastronomie



10min

85
Restaurants

40
Bars / Cafés

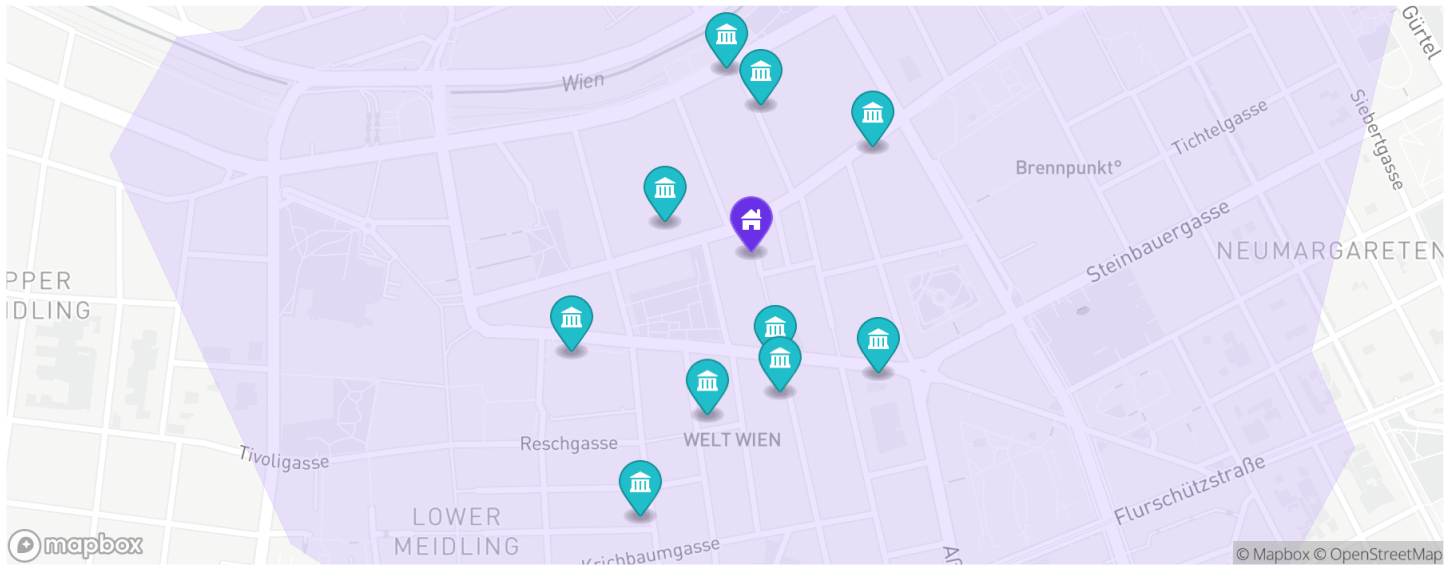
Restaurants (zwei Nächstgelegene)

	Entfernung (Luftlinie)
Giersterbräu	125 m
Pizzeria Pummarò	140 m

Bars / Cafés (zwei Nächstgelegene)

	Entfernung (Luftlinie)
Cafe Arslan	61 m
La Crèmerie	125 m

02 Alle POIs \ Dienstleistungen



10min

20
Post

15
Bank

38
Personenbezogene Dienstleistung

57
Sachbezogene Dienstleistung

14
Unterkünfte & Mieträume

Post (zwei Nächstgelegene)

	Entfernung (Luftlinie)
Briefkasten	209 m
Briefkasten	241 m

Bank (zwei Nächstgelegene)

	Entfernung (Luftlinie)
Bankautomat	332 m
bank99	352 m

Personenbezogene Dienstleistung (zwei Nächstgelegene)

	Entfernung (Luftlinie)
Hairstyling by Nina	128 m
Friseur Sonay	259 m

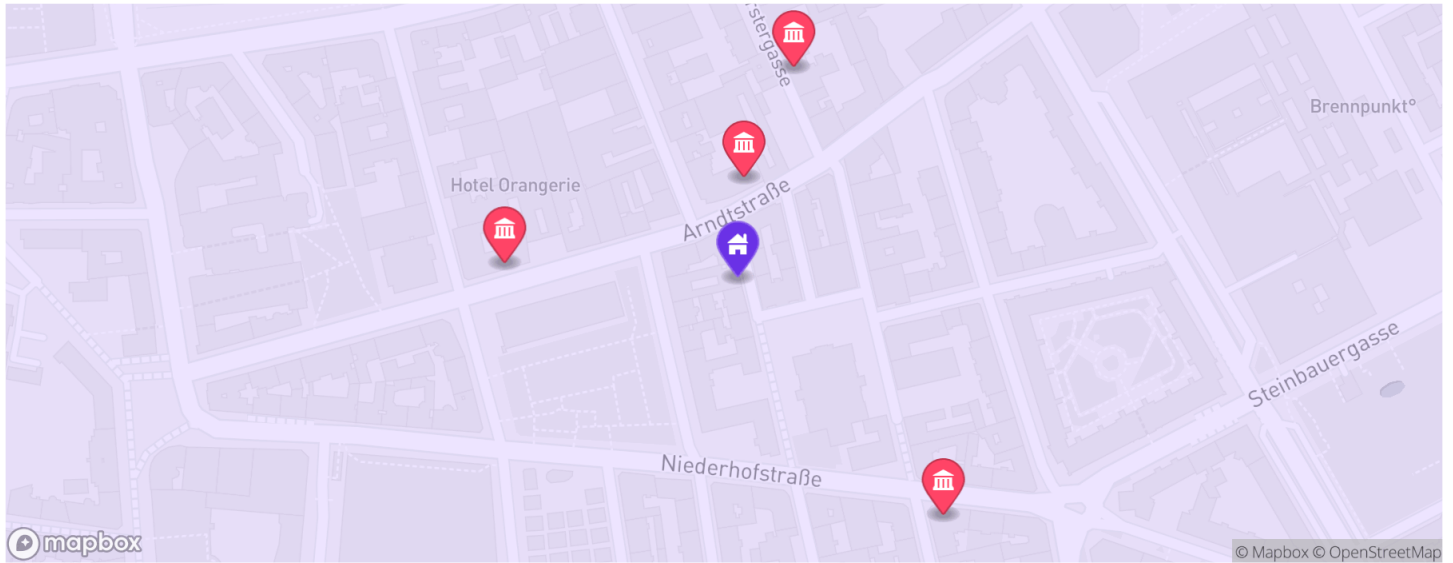
Sachbezogene Dienstleistung (zwei Nächstgelegene)

	Entfernung (Luftlinie)
Bräuer & Seebacher	154 m
UKO Autoglas	165 m

Unterkünfte & Mieträume (zwei Nächstgelegene)

	Entfernung (Luftlinie)
Kolpinghaus Wien-Meidling	163 m
graetzlhotel	197 m

02 Alle POIs \ Gesundheit



10min

57

Ärzte

8

Apotheken

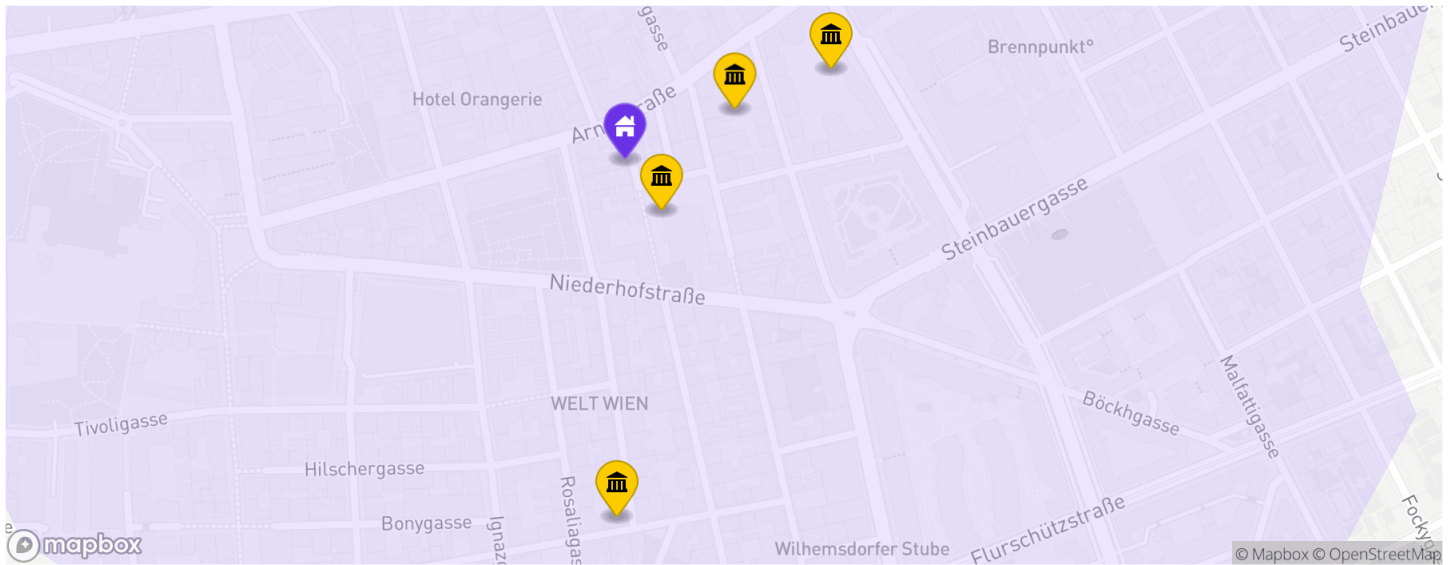
Ärzte (zwei Nächstgelegene)

	Entfernung (Luftlinie)
Dr. Wolfgang Preinfalk	57 m
DENTAC - Dr. Josef Piribauer	129 m

Apotheken (zwei Nächstgelegene)

	Entfernung (Luftlinie)
Schubert-Apotheke	206 m
Apotheke Meidling	226 m

02 Alle POIs \ Kultur



 **10min**

45
Museum

11
Religiöse Einrichtungen

Museum (zwei Nächstgelegene)

	Entfernung (Luftlinie)
Lesende mit Kind	284 m
Kinder- und Jugendraum JIM	304 m

Religiöse Einrichtungen (zwei Nächstgelegene)

	Entfernung (Luftlinie)
St. Johannes Nepomuk	65 m
Gurdwara Singh Sabha	152 m

02 Alle POIs \ Bildung



10min

14
Kinderbetreuung

12
Schulen

6
Hochschulen

Kinderbetreuung (zwei Nächstgelegene)

	Entfernung (Luftlinie)
Kindergarten	164 m
Kindergruppe Kuschelbär	174 m

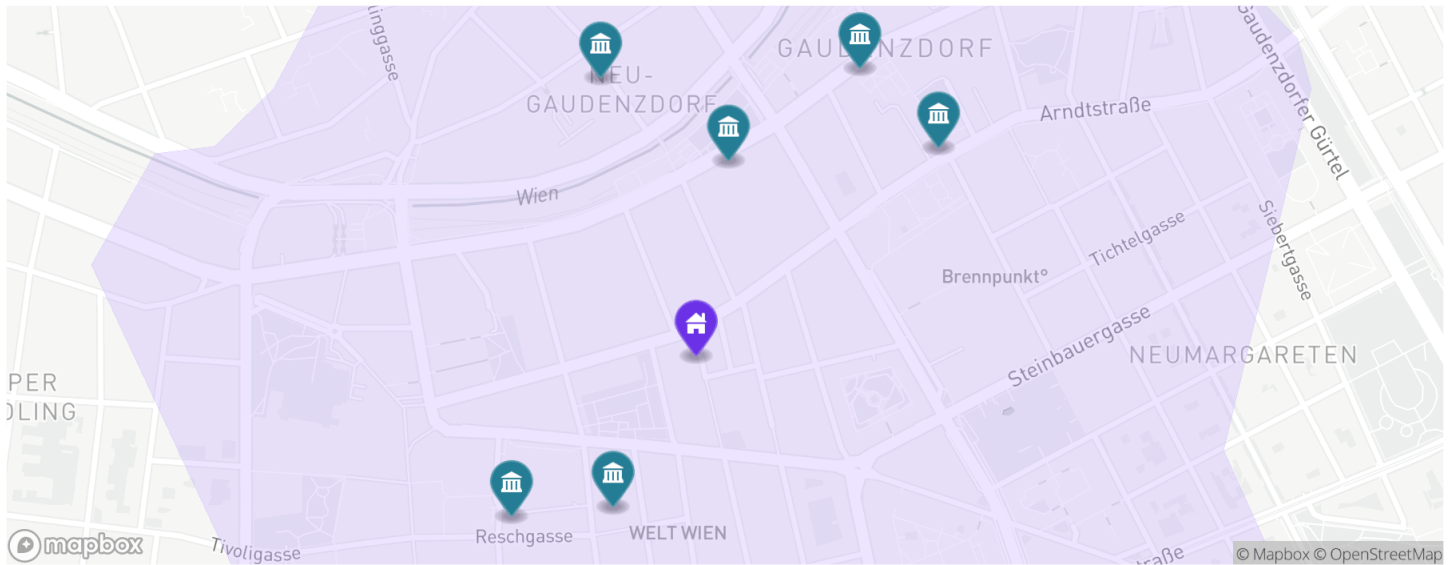
Schulen (zwei Nächstgelegene)

	Entfernung (Luftlinie)
VHS Volkshochschule Meidling	252 m
Bundesgymnasium und Bundesrealgymnasium Diefenbachgasse	396 m

Hochschulen (zwei Nächstgelegene)

	Entfernung (Luftlinie)
Richard Wagner Konservatorium	260 m
Vienna Konservatorium	581 m

02 Alle POIs \ Öffentlich



10min

5
Soziale Einrichtungen

9
Staatliche Institutionen

4
Polizeiwachen

Soziale Einrichtungen (zwei Nächstgelegene)

	Entfernung (Luftlinie)
Bildungsberatung in Wien	238 m
Streetwork Meidling	455 m

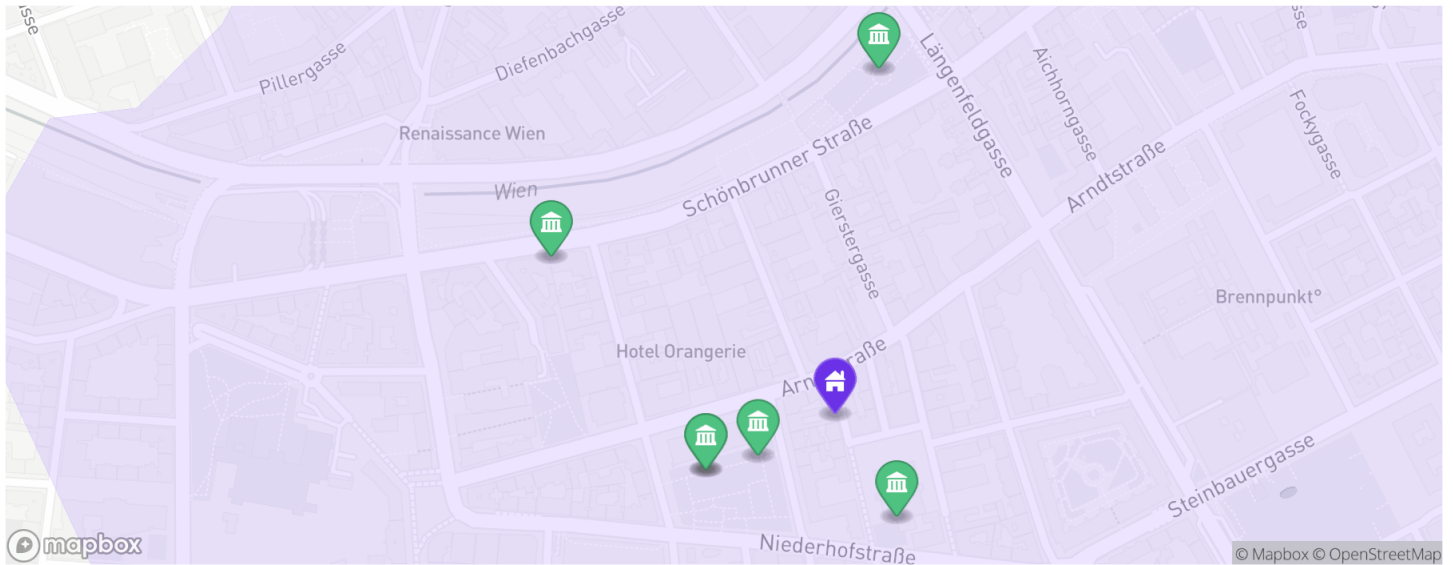
Staatliche Institutionen (zwei Nächstgelegene)

	Entfernung (Luftlinie)
Marktaufsicht	235 m
Amtshaus Niederhofstraße	390 m

Polizeiwachen (zwei Nächstgelegene)

	Entfernung (Luftlinie)
Polizeiinspektion Storchengasse	373 m
Polizeiinspektion Arndtstraße	511 m

02 Alle POIs \ Erholung und Freizeit



10min

6
Freizeit

92
Parks & Öffentliche Freiräume

22
Sport

Freizeit (zwei Nächstgelegene)

	Entfernung (Luftlinie)
Stempel - Brunnen	287 m
Tanzschule Mühlsiegl	384 m

Parks & Öffentliche Freiräume (zwei Nächstgelegene)

	Entfernung (Luftlinie)
Spielplatz	104 m
Spielplatz	115 m

Sport (zwei Nächstgelegene)

	Entfernung (Luftlinie)
Sportplatz	171 m
Sportplatz	171 m