

Lageplan zu Wohnbauprojekt 2003/10988



kubicok
i m m o b i l i e n



Nahversorger (Bäckerei, Metzgerei, Supermarkt, Drogerie)

Ergebnisinterpretation - Distanznetz

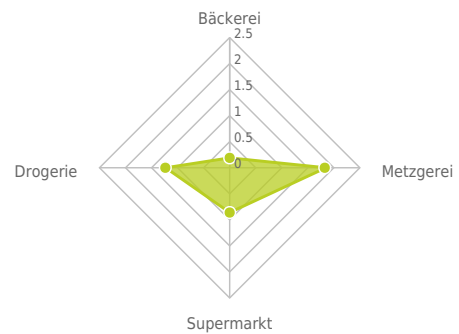
Das Distanznetz auf der rechten Seite gibt einen Überblick über die Entfernungen zur jeweils nächstgelegenen Einrichtung. Der Mittelpunkt markiert den Immobilienstandort. Je näher die Punkte beim Mittelpunkt liegen, desto geringer ist die Entfernung.

Ergebnisinterpretation - Balkendiagramm

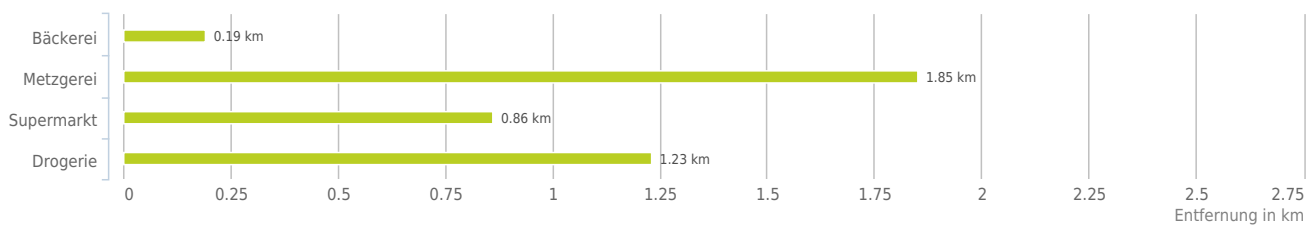
Untenstehende Kilometerangaben zeigen an wie weit der jeweils nächstgelegenen Nahversorger entfernt ist (in Städten Fußweg, am Land Autodistanz).



Distanzen zu Nahversorgern [km]



Distanzen zu den Nahversorgungseinrichtungen



bis 0,5 km:

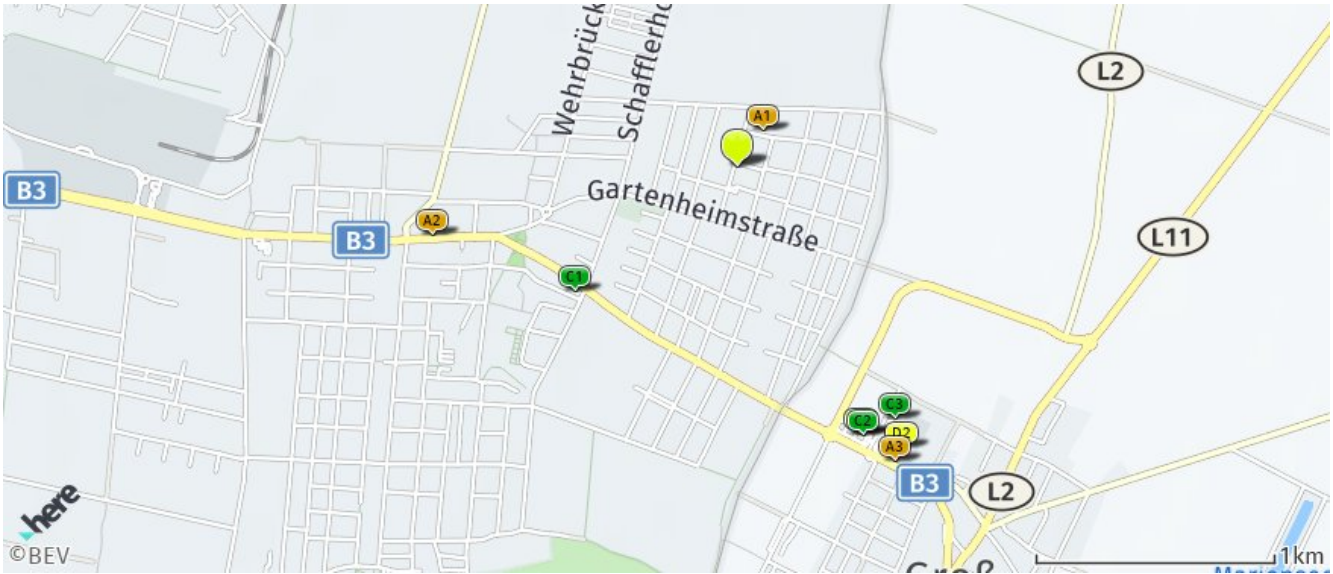
- Bäckerei

0,6 bis 2 km:

- Metzgerei
- Supermarkt
- Drogerie

Nahversorger (Bäckerei, Metzgerei, Supermarkt, Drogerie)

Der hellgrüne Punkt markiert den Immobilienstandort, die Nahversorger im Umkreis werden mit farblichen Pins angezeigt. Es werden pro Kategorie immer die drei nächstgelegenen Einrichtungen angezeigt und aufgelistet. Der Pin mit dem Zusatz „1“ zeigt immer die jeweilige Einrichtung mit der geringsten Entfernung zum Standort.



Bäckerei

- A1** Robert Fibi KG
Greinzgasse 3-5/7
1220 Wien
(0,19 km / 0,24 km)
(Luftline / Zu Fuß)
- A2** Othmar Müller GmbH
Eßlinger Hauptstraße 73
1220 Wien
(1,31 km / 1,51 km)
(Luftline / Zu Fuß)
- A3** Othmar Müller GmbH
Wiener Straße 12
2301 Groß-Enzersdorf
(1,40 km / 1,89 km)
(Luftline / Zu Fuß)

Metzgerei

- Neumayer Gesellschaft m.b.H.
Kirchenplatz 4
2301 Groß-Enzersdorf
(1,85 km / 2,39 km)
(Luftline / Zu Fuß)
- Neumayer GesmbH
Kirchenplatz 4
2301 Groß-Enzersdorf
(1,85 km / 2,39 km)
(Luftline / Zu Fuß)

Supermarkt

- C1** Billa
Eßlinger Hauptstraße 128
1220 Wien
(0,86 km / 1,18 km)
(Luftline / Zu Fuß)
- C2** Penny
Eurostraße 6
2301 Groß-Enzersdorf
(1,24 km / 1,85 km)
(Luftline / Zu Fuß)
- C3** Merkur
(1,25 km / 1,88 km)
(Luftline / Zu Fuß)

Drogerie

- D1** Bipa
Eurostraße 6
2301 Groß-Enzersdorf
(1,23 km / 1,74 km)
(Luftline / Zu Fuß)
- D2** dm
(1,36 km / 1,89 km)
(Luftline / Zu Fuß)
- CMC Beauty Lounge
Kaiser Franz Josef-Straße 1
2301 Groß-Enzersdorf
(2,02 km / 2,60 km)
(Luftline / Zu Fuß)

Herold Business Data ©

Nahversorger (Banken, Post, Tankstellen, Trafiken)

Ergebnisinterpretation - Distanznetz

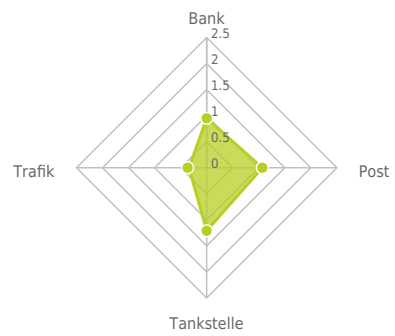
Das Distanznetz auf der rechten Seite gibt einen Überblick über die Entfernungen zur jeweils nächstgelegenen Einrichtung. Der Mittelpunkt markiert den Immobilienstandort. Je näher die Punkte beim Mittelpunkt liegen, desto geringer ist die Entfernung.

Ergebnisinterpretation - Balkendiagramm


Untenstehende Kilometerangaben zeigen an wie weit der jeweils nächstgelegenen Nahversorger entfernt ist (in Städten Fußweg, am Land Autodistanz).



Distanzen zu Nahversorgern [km]



Distanzen zu den Nahversorgungseinrichtungen



bis 0,5 km:

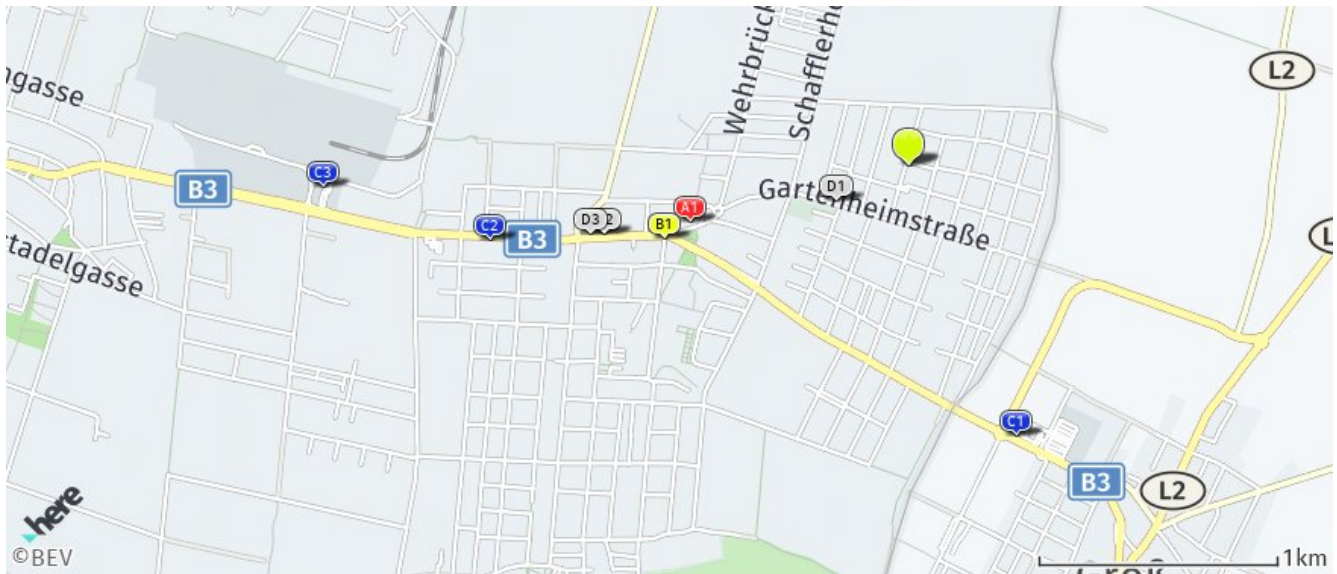
- Trafik

0,6 bis 2 km:

- Bank
- Post
- Tankstelle

Nahversorger (Banken, Post, Tankstellen, Trafiken)

Der hellgrüne Punkt markiert den Immobilienstandort, die Nahversorger im Umkreis werden mit farblichen Pins angezeigt.
Es werden pro Kategorie immer die drei nächstgelegenen Einrichtungen angezeigt und aufgelistet.
Der Pin mit dem Zusatz „1“ zeigt immer die jeweilige Einrichtung mit der geringsten Entfernung zum Standort.



Bank

- A1** Volksbank
Gartenheimstraße 9
1220 Wien
(0,95 km / 1,14 km)
(Luftline / Zu Fuß)
- Bank Austria
Hauptplatz 11
2301 Groß-Enzersdorf
(1,94 km / 2,54 km)
(Luftline / Zu Fuß)
- bank99
Dr. Anton Krabichler-Platz 1
2301 Groß-Enzersdorf
(2,01 km / 2,57 km)
(Luftline / Zu Fuß)

Post

- B1** Post 1322 Wien-Eßling
Eßlinger Hauptstraße 84-86
1220 Wien
(1,07 km / 1,27 km)
(Luftline / Zu Fuß)
- Post Filiale 2301
Dr. Anton Krabichler-Platz 1
2301 Groß-Enzersdorf
(2,02 km / 2,57 km)
(Luftline / Zu Fuß)

Tankstelle

- C1** ET
Wiener Straße 26
2301 Groß-Enzersdorf
(1,21 km / 1,65 km)
(Luftline / Zu Fuß)
- C2** Avanti
Eßlinger Hauptstraße 32
1220 Wien
(1,78 km / 1,99 km)
(Luftline / Zu Fuß)
- C3** Shell
Seestadtsraße 6
1220 Wien
(2,46 km / 2,98 km)
(Luftline / Zu Fuß)

Trafik

- D1** Trafik Michael Hussl
Gartenheimstraße 47
1220 Wien
(0,34 km / 0,48 km)
(Luftline / Zu Fuß)
- D2** Trafik Josef Sagmeister
Eßlinger Hauptstraße 73
1220 Wien
(1,31 km / 1,51 km)
(Luftline / Zu Fuß)
- D3** Trafik Josef Sagmeister
Eßlinger Hauptstraße 67
1220 Wien
(1,37 km / 1,57 km)
(Luftline / Zu Fuß)

Herold Business Data ©

Gastronomie und Ausgehen

Ergebnisinterpretation - Distanznetz

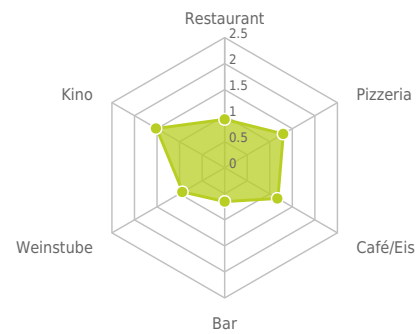
Das Distanznetz auf der rechten Seite gibt einen Überblick über die Entfernungen zur jeweils nächstgelegenen Einrichtung. Der Mittelpunkt markiert den Immobilienstandort. Je näher die Punkte beim Mittelpunkt liegen, desto geringer ist die Entfernung.

Ergebnisinterpretation - Balkendiagramm


Untenstehende Kilometerangaben zeigen an wie weit die jeweils nächstgelegene Einrichtung entfernt ist (in Städten Fußweg, am Land Autodistanz).



Distanzen zu Ausgheinrichtungen [km]



Distanzen zu den Ausgheinrichtungen



0,6 bis 2 km:

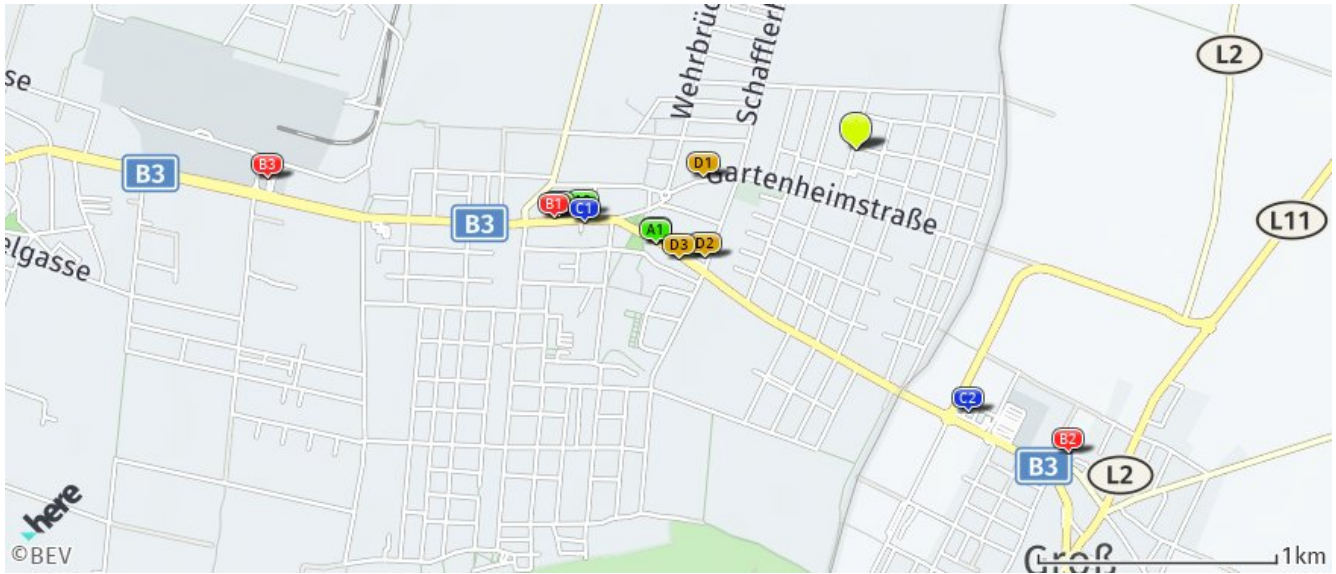
- Restaurant
- Pizza/Snack
- Café/Eis
- Bar/Lokal
- Weinlokal
- Kino

über 2 km:

- Gasthaus: >5 km

Gastronomie und Ausgehen

Der hellgrüne Punkt markiert den Immobilienstandort, die Einrichtungen im Umkreis werden mit farblichen Pins angezeigt.
Es werden pro Kategorie immer die drei nächstgelegenen Einrichtungen angezeigt und aufgelistet.
Der Pin mit dem Zusatz „1“ zeigt immer die jeweilige Einrichtung mit der geringsten Entfernung zum Standort.



Restaurant

- A1** Zum Hopfbär
Eßlinger Hauptstraße 104
1220 Wien
(0,93 km / 1,30 km)
(Luftline / Zu Fuß)
- A2** Restaurant Schloß Eßling
(1,18 km / 1,39 km)
(Luftline / Zu Fuß)
- A3** Yu Yu
Eßlinger Hauptstraße 75
1220 Wien
(1,28 km / 1,48 km)
(Luftline / Zu Fuß)

Pizza/Snack

- B1** My Kebapizza
Eßlinger Hauptstraße 73
1220 Wien
(1,30 km / 1,50 km)
(Luftline / Zu Fuß)
- B2** Masda Kebap
Dr. Karl Renner-Ring 1b
2301 Groß-Enzersdorf
(1,55 km / 2,34 km)
(Luftline / Zu Fuß)
- B3** McDonald's
Seestadtstraße 4
1220 Wien
(2,47 km / 3,00 km)
(Luftline / Zu Fuß)

Café/Eis

- C1** Fredi's Cafe
Eßlinger Hauptstraße 76
1220
(1,18 km / 1,37 km)
(Luftline / Zu Fuß)
- C2** Aida
Eurostraße 4
2301
(1,20 km / 1,70 km)
(Luftline / Zu Fuß)
- Eissalon Isola Bella
Kaiser Franz Josef-Straße 4
2301
(2,02 km / 2,64 km)
(Luftline / Zu Fuß)

Bar/Lokal

- D1** Livin'Room27
Gartenheimstraße 27
1220 Wien
(0,65 km / 0,82 km)
(Luftline / Zu Fuß)
- D2** Kaffeemühle
Eßlinger Hauptstraße 125
1220 Wien
(0,78 km / 1,04 km)
(Luftline / Zu Fuß)
- D3** Fredi's Bar
Eßlinger Hauptstraße 120
1220 Wien
(0,87 km / 1,21 km)
(Luftline / Zu Fuß)

Weinlokal

- E1** Zum Hopfbär e.U.
Eßlinger Hauptstraße 104
1220 Wien
(0,93 km / 1,29 km)
(Luftline / Zu Fuß)

Kino

- Autokino Center Wien
Autokinostraße 2
2301 Groß-Enzersdorf
(1,51 km / 2,07 km)
(Luftline / Zu Fuß)

Herold Business Data ©

Ausbildung und Kinderbetreuung

Ergebnisinterpretation - Distanznetz

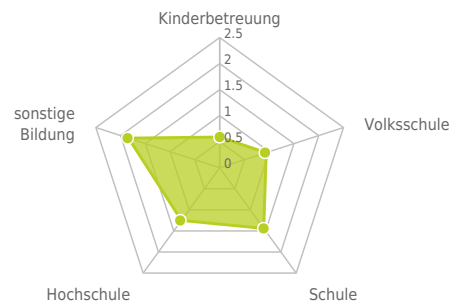
Das Distanznetz auf der rechten Seite gibt einen Überblick über die Entfernungen zur jeweils nächstgelegenen Einrichtung. Der Mittelpunkt markiert den Immobilienstandort. Je näher die Punkte beim Mittelpunkt liegen, desto geringer ist die Entfernung.

Ergebnisinterpretation - Balkendiagramm

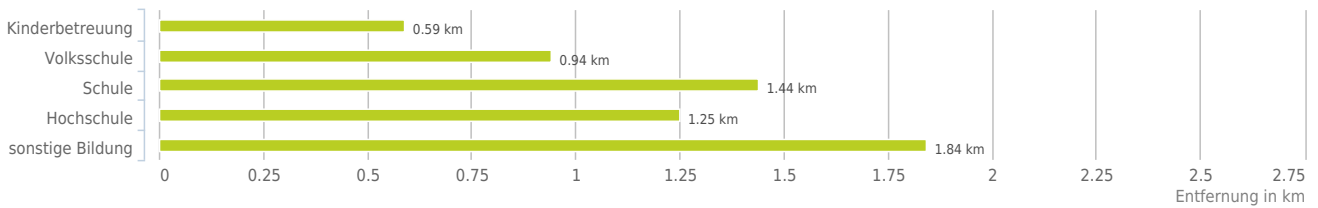
Untenstehende Kilometerangaben zeigen an wie weit die jeweils nächstgelegene Einrichtung entfernt ist (in Städten Fußweg, am Land Autodistanz).



Distanzen zu Bildungseinrichtungen [km]



Distanzen zu den Bildungseinrichtungen



0,6 bis 2 km:

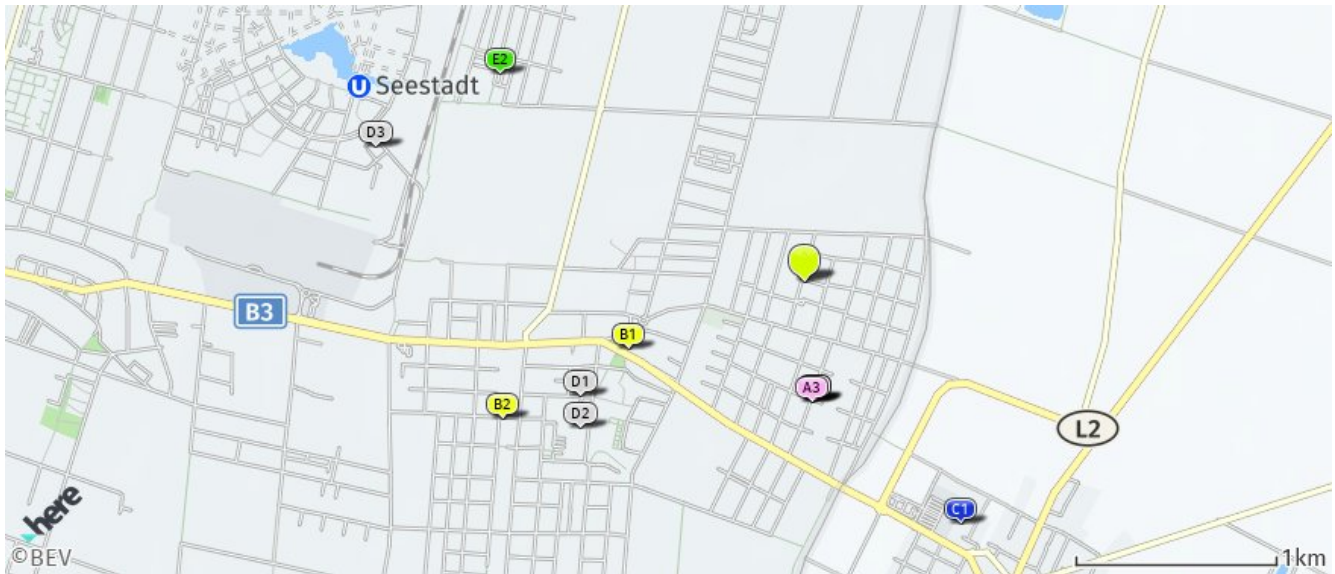
- Kinderbetreuung
- Volksschule
- Schule
- Hochschule
- sonstige Bildung

Ausbildung und Kinderbetreuung

Der hellgrüne Punkt markiert den Immobilienstandort, die Bildungs- oder Kinderbetreuungseinrichtungen im Umkreis werden mit farblichen Pins angezeigt.

Es werden pro Kategorie immer die drei nächstgelegenen Einrichtungen angezeigt und aufgelistet.

Der Pin mit dem Zusatz „1“ zeigt immer die jeweilige Einrichtung mit der geringsten Entfernung zum Standort.



Kinderbetreuung

- A1** Smiley Kids III
Haffnergasse 56
1220 Wien
(0,59 km / 0,78 km)
(Luftline / Zu Fuß)
- A2** Smiley Kids IV
Haffnergasse 56
1220 Wien
(0,59 km / 0,78 km)
(Luftline / Zu Fuß)
- A3** Smiley Kids II
Ibachstraße 24
1220 Wien
(0,60 km / 0,79 km)
(Luftline / Zu Fuß)

Volksschule

- B1** VS Eßlinger Hauptstraße 97
Eßlinger Hauptstraße 97
1220 Wien
(0,94 km / 1,24 km)
(Luftline / Zu Fuß)
- B2** VS Viktor-Wittner-Gasse 50
Viktor-Wittner-Gasse 50
1220 Wien
(1,65 km / 2,11 km)
(Luftline / Zu Fuß)
- Volksschule Groß-Enzersdorf
Kaiser Franz Josef-Straße 8
2301 Groß-Enzersdorf
(2,10 km / 2,82 km)
(Luftline / Zu Fuß)

Schule

- C1** Expositur Groß-Enzersdorf des BG Gä...
Freiherr-von-Smola-Straße 3
2301 Groß-Enzersdorf
(1,44 km / 2,12 km)
(Luftline / Zu Fuß)

Hochschule

- D1** BOKU - Außenstelle Essling
Schlachthammerstraße 86
1220 Wien
(1,25 km / 1,58 km)
(Luftline / Zu Fuß)
- D2** Versuchsgarten Essling
(1,34 km / 1,69 km)
(Luftline / Zu Fuß)
- D3** Privatuniversität Schloss Seeburg
(2,24 km / 3,12 km)
(Luftline / Zu Fuß)

sonstige Bildung

- Dr. Walz Veronika
Hofäckerstraße 1
2301 Groß-Enzersdorf
(1,96 km / 2,51 km)
(Luftline / Zu Fuß)
- E2** Bildungsmanufaktur k@k OG
Cankarstraße 21
1220 Wien
(1,84 km / 2,68 km)
(Luftline / Zu Fuß)
- (Daniela) Georgiev OG
Kaiser Franz Josef-Straße 7
2301 Groß-Enzersdorf
(2,08 km / 2,72 km)
(Luftline / Zu Fuß)

Kunst und Kultur

Ergebnisinterpretation - Distanznetz

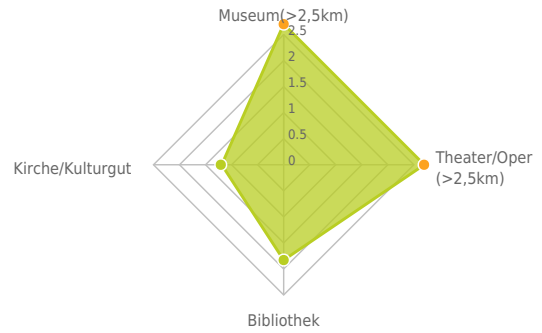
Das Distanznetz auf der rechten Seite gibt einen Überblick über die Entfernungen zur jeweils nächstgelegenen Einrichtung. Der Mittelpunkt markiert den Immobilienstandort. Je näher die Punkte beim Mittelpunkt liegen, desto geringer ist die Entfernung.

Ergebnisinterpretation - Balkendiagramm

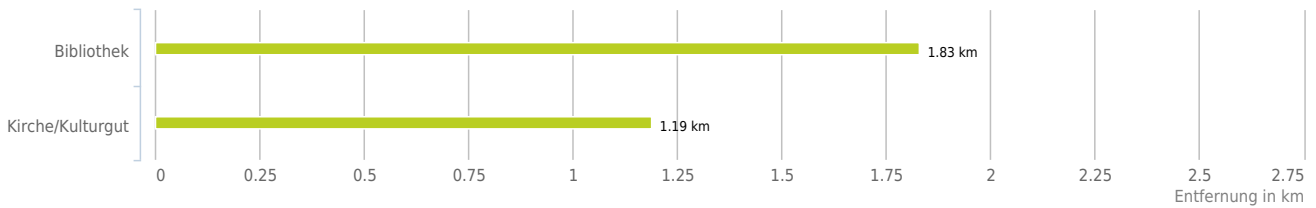
Untenstehende Kilometerangaben zeigen an wie weit die jeweils nächstgelegene Einrichtung entfernt ist (in Städten Fußweg, am Land Autodistanz).



Distanzen zu Kultureinrichtungen [km]



Distanzen zu den Kultureinrichtungen



0,6 bis 2 km:

- Bibliothek
- Kirche/Kulturgut

über 2 km:

- Museum: >5 km
- Theater/Oper: >5 km

Kunst und Kultur

Der hellgrüne Punkt markiert den Immobilienstandort, die Kunst- und Kultureinrichtungen im Umkreis werden mit farblichen Pins angezeigt.

Es werden pro Kategorie immer die drei nächstgelegenen Einrichtungen angezeigt und aufgelistet.

Der Pin mit dem Zusatz „1“ zeigt immer die jeweilige Einrichtung mit der geringsten Entfernung zum Standort.



Bibliothek

Kinderbücherei der Pfarre Groß-Enze...

Kirchenplatz 20
2301 Groß-Enzersdorf
(1,83 km / 2,34 km)
(Luftline / Zu Fuß)

Kirche/Kulturgut

- B1** Schloss Essling
Eßlinger Hauptstraße 81-87
Wien
(1,19 km / 1,39 km)
(Luftline / Zu Fuß)
- B2** Pfarrkirche Eßling
(1,22 km / 1,42 km)
(Luftline / Zu Fuß)
Maria Schutz
(1,85 km / 2,36 km)
(Luftline / Zu Fuß)

Herold Business Data ©

Sport, Freizeit und Skigebiete

Ergebnisinterpretation - Distanznetz

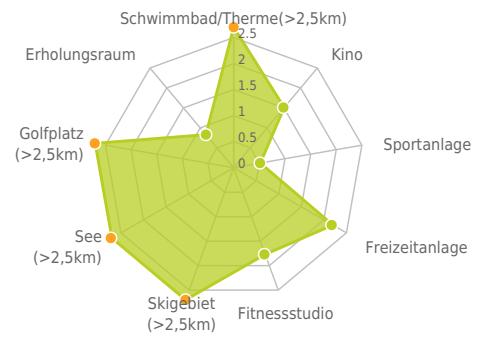
Das Distanznetz auf der rechten Seite gibt einen Überblick über die Entfernungen zur jeweils nächstgelegenen Einrichtung. Der Mittelpunkt markiert den Immobilienstandort. Je näher die Punkte beim Mittelpunkt liegen, desto geringer ist die Entfernung.

Ergebnisinterpretation - Balkendiagramm

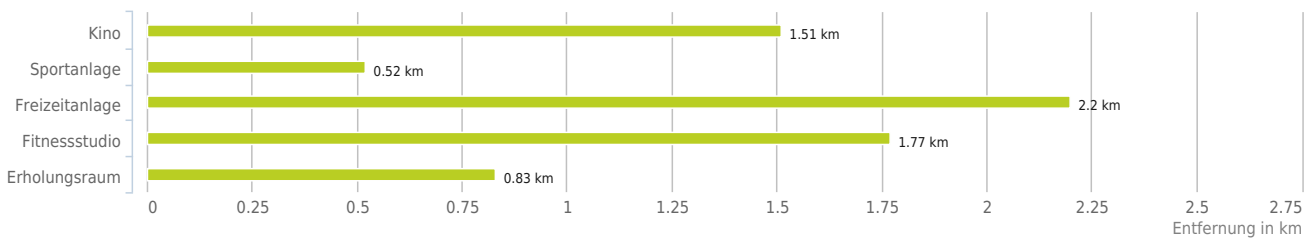
Untenstehende Kilometerangaben zeigen an wie weit die jeweils nächstgelegene Einrichtung entfernt ist (in Städten Fußweg, am Land Autodistanz).



Distanzen zu Freizeiteinrichtungen [km]



Distanzen zu den Freizeiteinrichtungen



bis 0,5 km:

- Sportanlage

0,6 bis 2 km:

- Kino
- Fitnessstudio
- Erholungsraum

über 2 km:

- Schwimmbad/Therme: >5 km
- Videothek: >5 km
- Freizeitanlage: 2,2 km
- Skilift: >5 km
- Golfplatz: >5 km
- See: >5 km

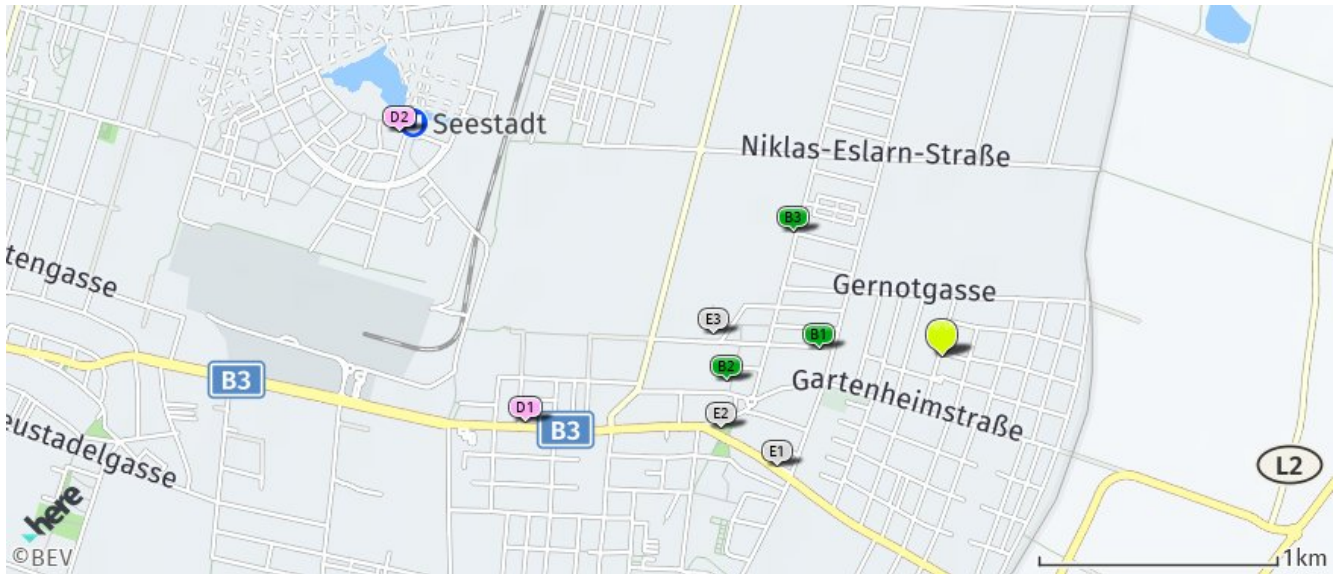
© IMMOSERVICE AUSTRIA

Sport, Freizeit und Skigebiete

Der hellgrüne Punkt markiert den Immobilienstandort, die Sport- und Freizeiteinrichtungen im Umkreis werden mit farblichen Pins angezeigt.

Es werden pro Kategorie immer die drei nächstgelegenen Einrichtungen angezeigt und aufgelistet.

Der Pin mit dem Zusatz „1“ zeigt immer die jeweilige Einrichtung mit der geringsten Entfernung zum Standort.



Kino

Autokino Center Wien
Autokinostraße 2
2301 Groß-Enzersdorf
(1,51 km / 2,07 km)
(Luftlinie / Zu Fuß)

Sportanlage

B1 Tennisanlage (4 Plätze),
Beachvolle...
22., Schafflerhofstraße 49A
1220 Wien
(0,52 km / 0,88 km)
(Luftlinie / Zu Fuß)

B2 Turnsaal 405 m²
Turnsaal 405 m²
22., Simonsgasse 23
1220 Wien
(0,91 km / 1,13 km)
(Luftlinie / Zu Fuß)

B3 Reitsportanlage (Reithalle,
Viereck...
22., Wehrbrückstraße 47
1220 Wien
(0,81 km / 1,17 km)
(Luftlinie / Zu Fuß)

Freizeitanlage

NationalparkCampLobau
Lobastraße
2301 Groß-Enzersdorf
(2,20 km / 2,87 km)
(Luftlinie / Zu Fuß)

Fitnessstudio

D1 Johne Fitness GmbH
Eßlinger Hauptstraße 27-29
1220 Wien
(1,77 km / 1,99 km)
(Luftlinie / Zu Fuß)

D2 GATE 9 Seestadt GmbH
Janis-Joplin-Promenade 26
1220 Wien
(2,46 km / 3,42 km)
(Luftlinie / Zu Fuß)

Erholungsraum

E1 PA Eßlinger Hauptstraße
1220 Wien
(0,83 km / 1,14 km)
(Luftlinie / Zu Fuß)

E2 Bill-Grah-Park
1220 Wien
(0,98 km / 1,18 km)
(Luftlinie / Zu Fuß)

E3 PA Rosenbergstraße
1220 Wien
(0,97 km / 1,33 km)
(Luftlinie / Zu Fuß)

Ärzte

Ergebnisinterpretation - Distanznetz

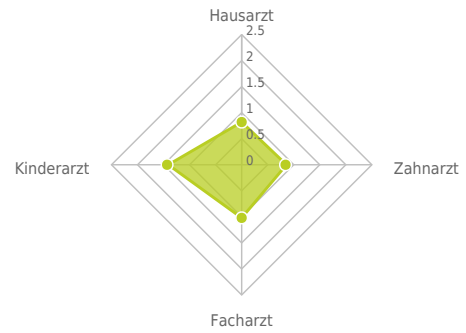
Das Distanznetz auf der rechten Seite gibt einen Überblick über die Entfernungen zur jeweils nächstgelegenen Einrichtung. Der Mittelpunkt markiert den Immobilienstandort. Je näher die Punkte beim Mittelpunkt liegen, desto geringer ist die Entfernung.

Ergebnisinterpretation - Balkendiagramm

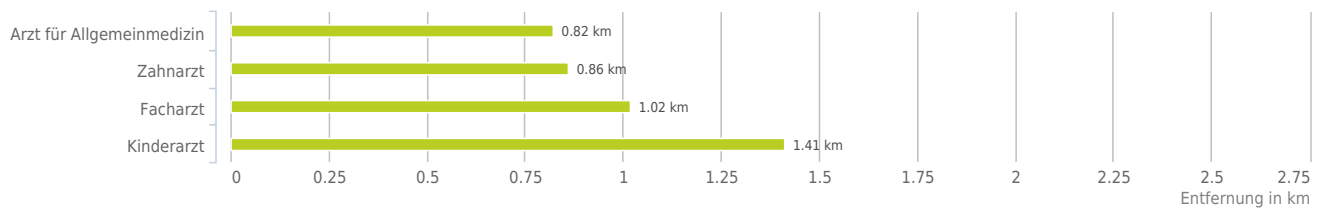
Untenstehende Kilometerangaben zeigen an wie weit die jeweils nächstgelegene Einrichtung entfernt ist (in Städten Fußweg, am Land Autodistanz).



Distanzen zu Ärzten [km]



Distanzen zu Ärzten

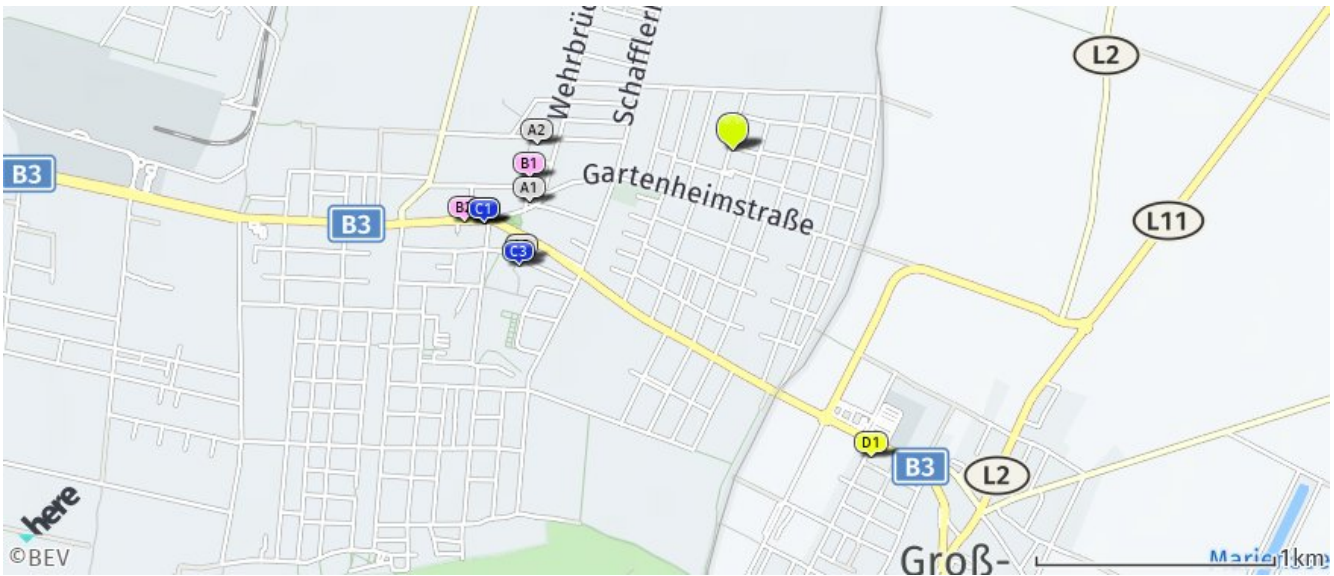


0,6 bis 2 km:

- Arzt für Allgemeinmedizin
- Zahnarzt
- Facharzt
- Kinderarzt

Ärzte

Der hellgrüne Punkt markiert den Immobilienstandort, die Arztpraxen im Umkreis werden mit farblichen Pins angezeigt. Es werden pro Kategorie immer die drei nächstgelegenen Einrichtungen angezeigt und aufgelistet. Der Pin mit dem Zusatz „1“ zeigt immer die jeweilige Einrichtung mit der geringsten Entfernung zum Standort.



Arzt für

Allgemeinmedizin

A1 Dr. Werner-Heinz Kallay

Gartenheimstraße 15
1220 Wien
(0,88 km / 1,11 km)
(Luftlinie / Zu Fuß)

A2 Dr. Kamyar Valipour

Rosenbergstraße 42/3/2
1220 Wien
(0,82 km / 1,24 km)
(Luftlinie / Zu Fuß)

A3 Dr. Sabine Mayr-Schlesinger

Colerusgasse 32/5/1
1220 Wien
(1,00 km / 1,34 km)
(Luftlinie / Zu Fuß)

Zahnarzt

B1 Dr. Schiedlbauer Andreas

Simonsgasse 25
1220 Wien
(0,86 km / 1,13 km)
(Luftlinie / Zu Fuß)

B2 Dr. Bamer Johannes

Eßlinger Hauptstraße 76
1220 Wien
(1,17 km / 1,36 km)
(Luftlinie / Zu Fuß)

Dr. Scarlet Valerica

Anton Krabichler Platz 1
2301 Groß-Enzersdorf
(2,02 km / 2,58 km)
(Luftlinie / Zu Fuß)

Facharzt

C1 Dr. Kollar Bruno

Eßlinger Hauptstraße 84-86
1220 Wien
(1,09 km / 1,28 km)
(Luftlinie / Zu Fuß)

C2 Dr. Valipour Reza

Eßlinger Hauptstraße 84
1220 Wien
(1,09 km / 1,28 km)
(Luftlinie / Zu Fuß)

C3 Dr. Bonatz Sigrid

Colerusgasse 32
1220 Wien
(1,02 km / 1,36 km)
(Luftlinie / Zu Fuß)

Kinderarzt

D1 Dr. Martins da Cunha

Antonio
Prinz Eugen-Straße 1a
2301 Groß-Enzersdorf
(1,41 km / 1,88 km)
(Luftlinie / Zu Fuß)

Medizinische Versorgung und Therapie

Ergebnisinterpretation - Distanznetz

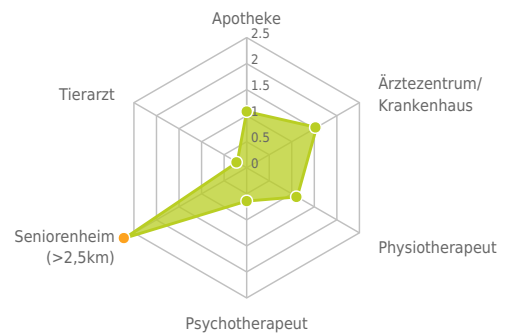
Das Distanznetz auf der rechten Seite gibt einen Überblick über die Entfernungen zur jeweils nächstgelegenen Einrichtung. Der Mittelpunkt markiert den Immobilienstandort. Je näher die Punkte beim Mittelpunkt liegen, desto geringer ist die Entfernung.

Ergebnisinterpretation - Balkendiagramm


Untenstehende Kilometerangaben zeigen an wie weit die jeweils nächstgelegene Einrichtung entfernt ist (in Städten Fußweg, am Land Autodistanz).



Distanzen zu Gesundheitseinrichtungen [km]



Distanzen zu Gesundheitseinrichtungen



bis 0,5 km:

- Tierarzt

0,6 bis 2 km:

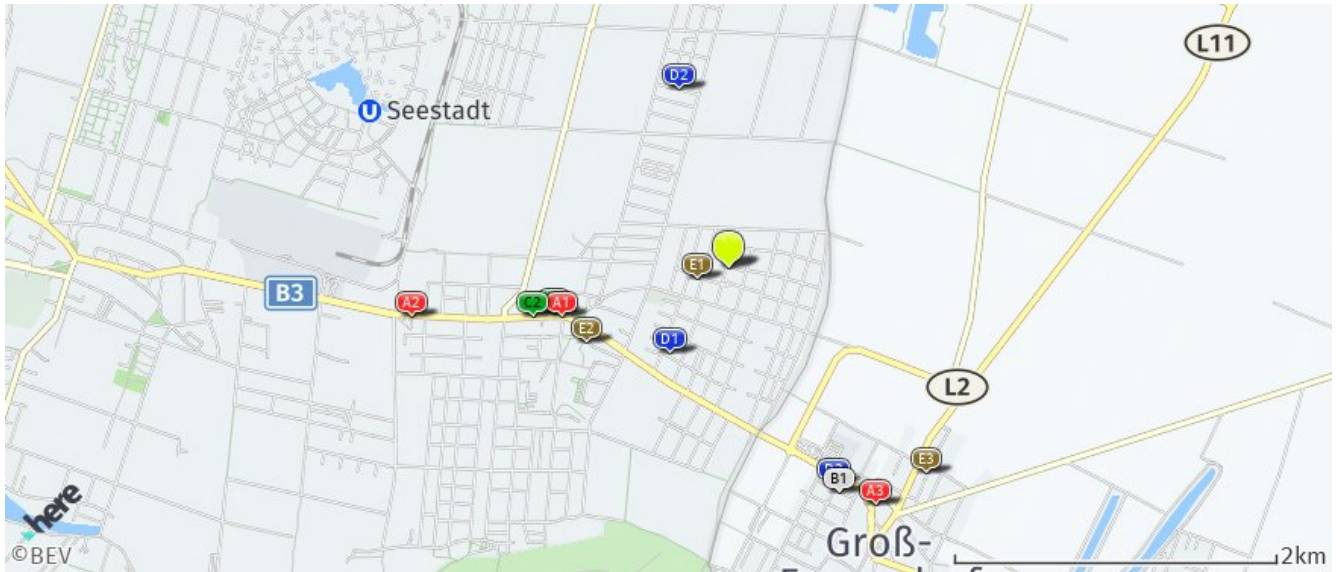
- Apotheke
- Ärztezentrum/Krankenhaus
- Physiotherapeut
- Psychotherapeut

über 2 km:

- Seniorenheim: >5 km

Medizinische Versorgung und Therapie

Der hellgrüne Punkt markiert den Immobilienstandort, die Einrichtungen im Umkreis werden mit farblichen Pins angezeigt. Es werden pro Kategorie immer die drei nächstgelegenen Einrichtungen angezeigt und aufgelistet. Der Pin mit dem Zusatz „1“ zeigt immer die jeweilige Einrichtung mit der geringsten Entfernung zum Standort.



Apotheke

- A1** Raphael-Donner-Apotheke
Esslinger Hauptstraße 84-86
1220 Wien
(1,08 km / 1,27 km)
(Luftlinie / Zu Fuß)
- A2** Auwald-Apotheke
Eßlinger Hauptstraße 8
1220 Wien
(1,99 km / 2,20 km)
(Luftlinie / Zu Fuß)
- A3** Stadt-Apotheke "Zur hl. Dreifaltigk...
Kirchenplatz 16 a
2301 Groß-Enzersdorf
(1,72 km / 2,22 km)
(Luftlinie / Zu Fuß)

Ärztzentrum/Krankenhaus

- B1** Ärztezentrums
Enzersdorf
Esslinggasse 7
2301 Groß-Enzersdorf
(1,55 km / 2,06 km)
(Luftlinie / Zu Fuß)

Physiotherapeut

- C1** Frau Christiane Geisler
Esslinger Hauptstr.89
1220 Wien
(1,12 km / 1,32 km)
(Luftlinie / Zu Fuß)
- C2** Frau Wanda Dorffner
Esslinger Hauptstr. 70
1220 Wien
(1,26 km / 1,45 km)
(Luftlinie / Zu Fuß)
- Frau Maria Spannbaauer,
MSc.
Elisabethstraße 8
2301 Groß-Enzersdorf
(1,98 km / 2,55 km)
(Luftlinie / Zu Fuß)

Psychotherapeut

- D1** Gerhard Bauer
Tauschinskygasse 5
1220 Wien
(0,64 km / 0,81 km)
(Luftlinie / Zu Fuß)
- D2** Dr. phil. Brigitte Bischof
Zifferergasse 16
1220 Wien
(1,15 km / 1,68 km)
(Luftlinie / Zu Fuß)
- D3** Mag. (FH) Gabriele Anudu
Weinlingergasse 29
2301 Gross-Enzersdorf
(1,48 km / 2,05 km)
(Luftlinie / Zu Fuß)

Tierarzt

- E1** Dipl.-TA Jutta Nehring
Waldheimstraße 32
1220 Wien
(0,21 km / 0,25 km)
(Luftlinie / Zu Fuß)
- E2** Tierarztzentrum Essling -
Dipl.-TA D...
Colerusgasse 32/5
1220 Wien
(1,00 km / 1,34 km)
(Luftlinie / Zu Fuß)
- E3** Mag. Mengler Nicole
Fasanweg 19
2301 Groß-Enzersdorf
(1,76 km / 2,27 km)
(Luftlinie / Zu Fuß)

Herold Business Data ©

Öffentlicher Nahverkehr

Ergebnisinterpretation - Distanznetz

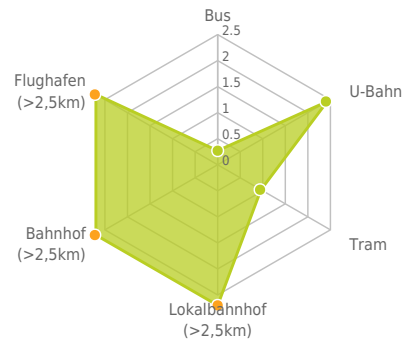
Das Distanznetz auf der rechten Seite gibt einen Überblick über die Entfernungen zur jeweils nächstgelegenen Einrichtung. Der Mittelpunkt markiert den Immobilienstandort. Je näher die Punkte beim Mittelpunkt liegen, desto geringer ist die Entfernung.

Ergebnisinterpretation - Balkendiagramm

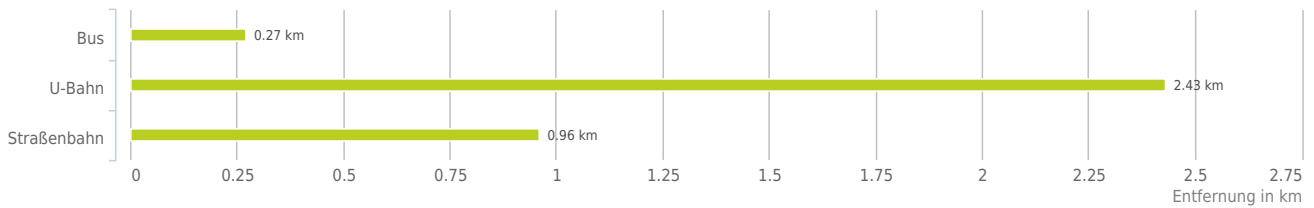
Untenstehende Kilometerangaben zeigen an wie weit die jeweils nächstgelegene Einrichtung entfernt ist (in Städten Fußweg, am Land Autodistanz).



Distanzen zum öffentlichen Verkehr [km]



Distanzen zu Einrichtungen des öffentlichen Verkehrs



bis 0,5 km:

- Bus

0,6 bis 2 km:

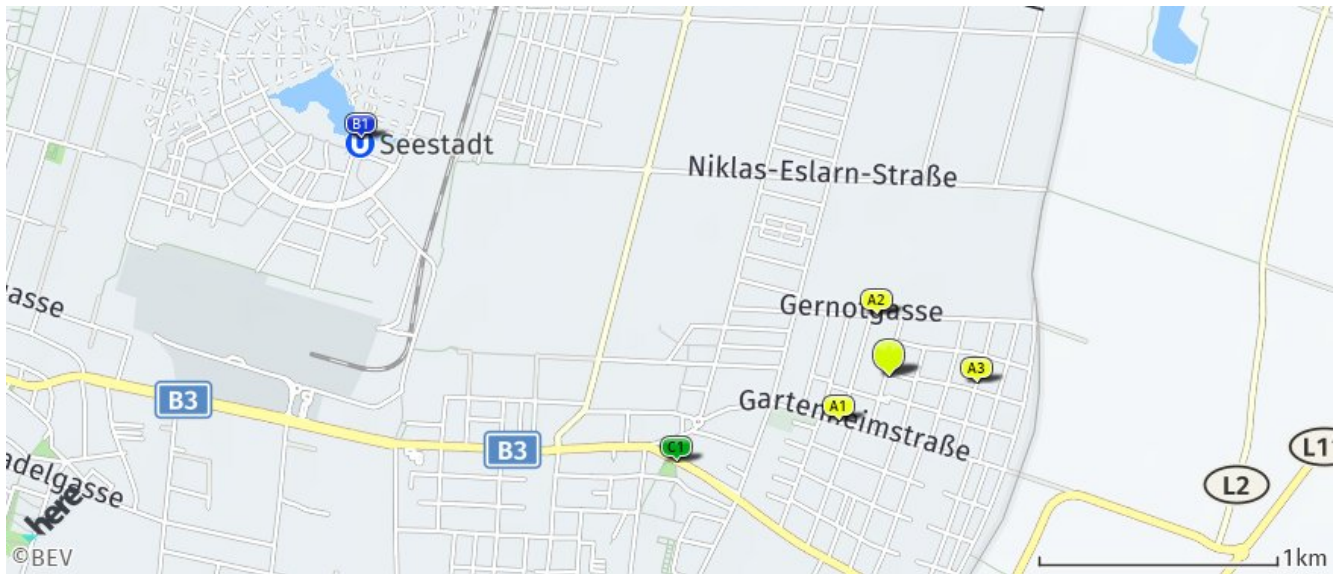
- Straßenbahn

über 2 km:

- U-Bahn: 2,4 km
- Lokalbahn: >5 km
- Bahnhof: >5 km
- Flughafen: >5 km

Öffentlicher Nahverkehr

Der hellgrüne Punkt markiert den Immobilienstandort, die Verkehrsmittel im Umkreis werden mit farblichen Pins angezeigt. Es werden pro Kategorie immer die drei nächstgelegenen Einrichtungen angezeigt und aufgelistet. Der Pin mit dem Zusatz „1“ zeigt immer die jeweilige Einrichtung mit der geringsten Entfernung zum Standort.



Bus

- A1** Adam-Betz-Gasse
98A
Wien
(0,28 km / 0,36 km)
(Luftline / Zu Fuß)
- A2** Schoeppegasse
98A
Wien
(0,27 km / 0,37 km)
(Luftline / Zu Fuß)
- A3** Deindorfstraße
98A
Wien
(0,37 km / 0,43 km)
(Luftline / Zu Fuß)

U-Bahn

- B1** Seestadt
U2
Wien
(2,43 km / 0,00 km)
(Luftline / Zu Fuß)

Straßenbahn

- C1** Eßling Schule
391
Wien
(0,96 km / 1,23 km)
(Luftline / Zu Fuß)

Herold Business Data ©

Grünflächen und Erholungsräume

Erklärung

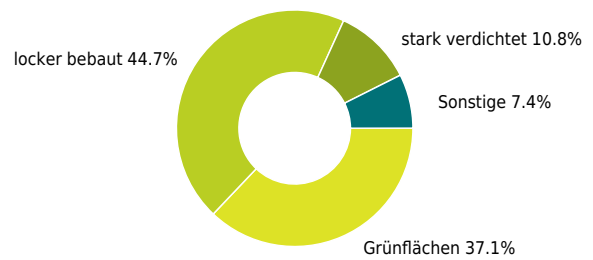
Grünflächen und Erholungsräume umfassen Wälder, Wiesen und Seen genauso wie innerstädtische Grünanlagen. Ländliche Gemeinden weisen in der Regel deutlich höhere Grünflächenanteile und Erholungsräume auf.

Ergebnis

Mit einem Grünflächenanteil von 37,1% bietet "Englisch Feld" eine hohe Freizeitqualität in der Natur.



Grünflächenanteil



Grünflächenanteil

