

Lageplan zu Obj. 11152



kubic₉k
i m m o b i l i e n



Die abgefragte Adresse wird mit einem kleinen roten Quadrat auf der Karte lokalisiert. Wohnumfeld/Zählsprenkel sind um das Quadrat herum gelb eingefärbt. Falls dargestellt, ist der Stadtteil dunkelgelb und der Bezirk orange eingefärbt.



Einrichtung	Name	Entfernung (Luftlinie/Fußweg)
Apotheke	Stadt-Apotheke "Zur hl. Dreifaltigk... Kirchenplatz 16 a, 2301 Groß-Enzersdorf	0,99 km/1,09 km
Arzt für Allgemeinmedizin	Dr. Martha Böck Colerusgasse 32/5/1, 1220 Wien	1,07 km/1,22 km
Bank	Volksbank Gartenheimstraße 9, 1220 Wien	1,22 km/1,30 km
Bar/Lokal	Fredi's Bar Eßlinger Hauptstraße 120, 1220 Wien	0,95 km/0,99 km
Bibliothek	Kinderbücherei der Pfarre Groß-Enze... Kirchenplatz 20, 2301 Groß-Enzersdorf	1,07 km/1,21 km
Bus	Eßling, Stadtgrenze 26A, 88A, Wien	0,13 km/0,20 km
Bäckerei	Othmar Müller GmbH Wiener Straße 12, 2301 Groß-Enzersdorf	0,65 km/0,76 km
Café/Eis	Aida Eurostraße 4, 2301	0,42 km/0,61 km
Drogerie	Bipa Eurostraße 6, 2301 Groß-Enzersdorf	0,47 km/0,65 km
Erholungsraum	PA Eßlinger Hauptstraße	0,91 km/0,97 km
Facharzt	OMedR Dr. Elfar Mohammed Dr. Karl Renner-Ring 8, 2301 Groß-Enzersdorf	1,09 km/1,23 km
Fitnessstudio	Johne Fitness GmbH Eßlinger Hauptstraße 27-29, 1220 Wien	1,95 km/2,06 km
Freizeitanlage	NationalparkCampLobau Lobaustraße, 2301 Groß-Enzersdorf	1,34 km/1,74 km
Hochschule	BOKU - Außenstelle Essling Schlachthammerstraße 86, 1220 Wien	1,25 km/1,45 km
Kinderarzt	Dr. Martins da Cunha Antonio Prinz Eugen-Straße 1a, 2301 Groß-Enzersdorf	0,61 km/0,75 km
Kinderbetreuung	Smiley Kids I Ibachstraße 24, 1220 Wien	0,32 km/0,50 km
Kino	Autokino Center Wien Autokinostraße 2, 2301 Groß-Enzersdorf	0,60 km/0,90 km
Kirche/Kulturgut	Maria Schutz	1,08 km/1,23 km
Metzgerei	Neumayer Gesellschaft m.b.H. Kirchenplatz 4, 2301 Groß-Enzersdorf	1,07 km/1,26 km
Physiotherapeut	Frau Christiane Geisler Esslinger Hauptstr.89, 1220 Wien	1,34 km/1,39 km
Pizza/Snack	Masda Kebap Dr. Karl Renner-Ring 1b, 2301 Groß-Enzersdorf	0,88 km/1,21 km
Post	Post 1322 Wien-Eßling Eßlinger Hauptstraße 84-86, 1220 Wien	1,27 km/1,34 km



Psychotherapeut	Gerhard Bauer Tauschinskygasse 5, 1220 Wien	0,60 km/0,75 km
Restaurant	Wok Haus Soja Wiener Straße 8, 2301 Groß-Enzersdorf	0,92 km/1,02 km
Schule	Expositur Groß-Enzersdorf des BG Gä... Freiherr-von-Smola-Straße 3, 2301 Groß-Enzersdorf	0,75 km/1,09 km
Sportanlage	Reitsportanlage 22., Esslinger Hauptstraße 192, 1220 Wien	0,14 km/0,21 km
Straßenbahn	Eßling Schule 391, Wien	1,13 km/1,19 km
Supermarkt	Penny Eurostraße 6, 2301 Groß-Enzersdorf	0,49 km/0,75 km
Tankstelle	JET Wiener Straße 26, 2301 Groß-Enzersdorf	0,42 km/0,52 km
Tierarzt	Tierarztzentrum Essling - Dipl-TA D... Colerusgasse 32/5, 1220 Wien	1,07 km/1,22 km
Trafik	Trafik Michael Hussl Gartenheimstraße 47, 1220 Wien	0,86 km/1,18 km
Volksschule	VS Eßlinger Hauptstraße 97 Eßlinger Hauptstraße 97, 1220 Wien	1,13 km/1,33 km
Weinlokal	Zum Hopfbär e.U. Eßlinger Hauptstraße 104, 1220 Wien	1,07 km/1,11 km
Zahnarzt	Dr. Scarlat George-Daniel, M.Sc. Dr. Anton Krabichler-Platz 1, 2301 Groß-Enzersdorf	1,22 km/1,45 km
sonstige Bildung	Dr. Walz Veronika Hofäckerstraße 1, 2301 Groß-Enzersdorf	1,16 km/1,38 km
Ärztzentrum/Krankenhaus	Ärztzentrum Groß Enzersdorf Esslinggasse 7, 2301 Groß-Enzersdorf	0,76 km/0,93 km



Nahversorger (Bäckerei, Metzgerei, Supermarkt, Drogerie)

Ergebnisinterpretation - Distanznetz

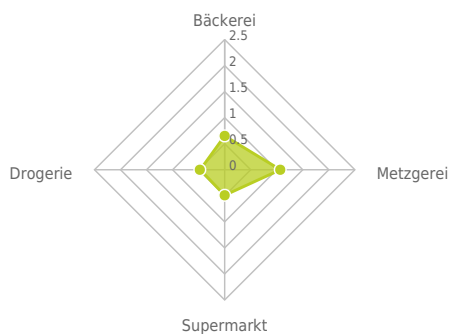
Das Distanznetz auf der rechten Seite gibt einen Überblick über die Entfernungen zur jeweils nächstgelegenen Einrichtung. Der Mittelpunkt markiert den Immobilienstandort. Je näher die Punkte beim Mittelpunkt liegen, desto geringer ist die Entfernung.

Ergebnisinterpretation - Balkendiagramm

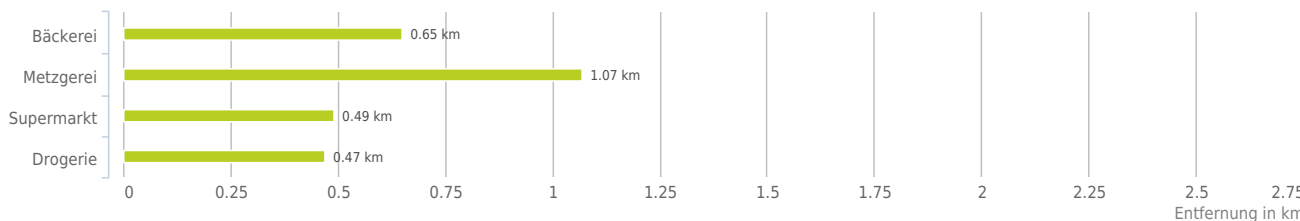
Untenstehende Kilometerangaben zeigen an wie weit der jeweils nächstgelegenen Nahversorger entfernt ist (in Städten Fußweg, am Land Autodistanz).



Distanzen zu Nahversorgern [km]



Distanzen zu den Nahversorgungseinrichtungen



bis 0,5 km:

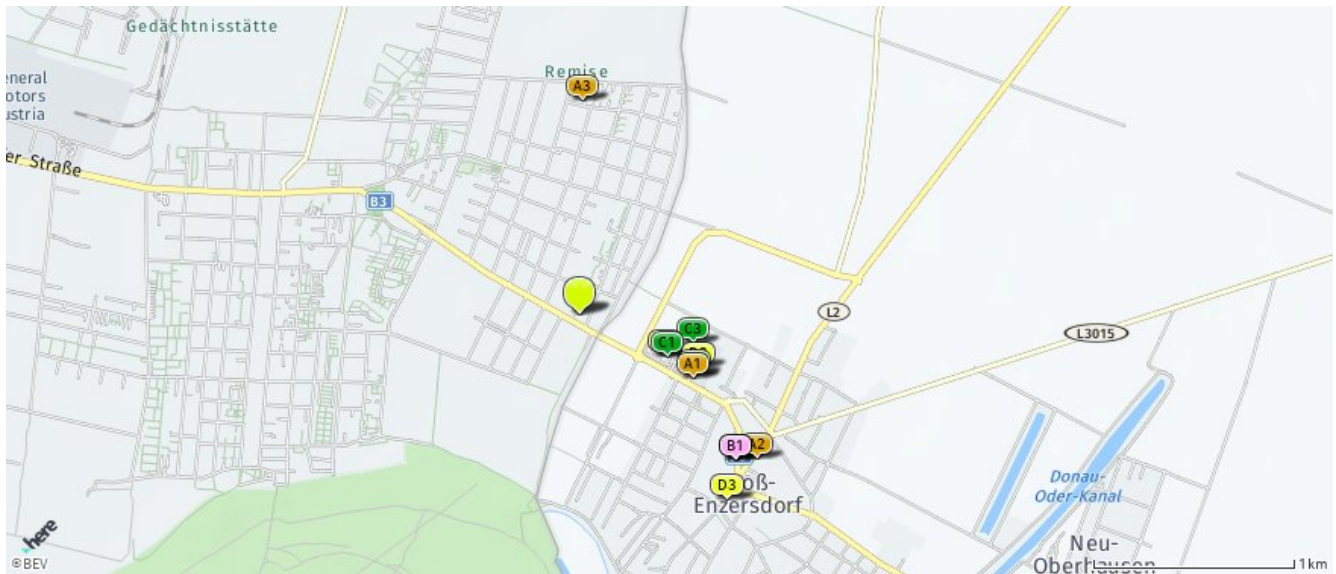
- Supermarkt
- Drogerie

0,6 bis 2 km:

- Bäckerei
- Metzgerei

Nahversorger (Bäckerei, Metzgerei, Supermarkt, Drogerie)

Der hellgrüne Punkt markiert den Immobilienstandort, die Nahversorger im Umkreis werden mit farblichen Pins angezeigt. Es werden pro Kategorie immer die drei nächstgelegenen Einrichtungen angezeigt und aufgelistet. Der Pin mit dem Zusatz „1“ zeigt immer die jeweilige Einrichtung mit der geringsten Entfernung zum Standort.



Bäckerei

- A1** Othmar Müller GmbH
Wiener Straße 12
2301 Groß-Enzersdorf
(0,65 km / 0,76 km)
(Luftline / Zu Fuß)
- A2** Othmar Müller GmbH
Kirchenplatz 23
2301 Groß-Enzersdorf
(1,14 km / 1,26 km)
(Luftline / Zu Fuß)
- A3** Robert Fibi KG
Greinzgasse 3-5/7
1220 Wien
(1,07 km / 1,37 km)
(Luftline / Zu Fuß)

Metzgerei

- B1** Neumayer Gesellschaft
m.b.H.
Kirchenplatz 4
2301 Groß-Enzersdorf
(1,07 km / 1,26 km)
(Luftline / Zu Fuß)
- B2** Neumayer GesmbH
Kirchenplatz 4
2301 Groß-Enzersdorf
(1,07 km / 1,26 km)
(Luftline / Zu Fuß)

Supermarkt

- C1** Penny
Eurostraße 6
2301 Groß-Enzersdorf
(0,49 km / 0,75 km)
(Luftline / Zu Fuß)
- C2** Hofer
(0,65 km / 0,77 km)
(Luftline / Zu Fuß)
- C3** Merkur
(0,59 km / 0,80 km)
(Luftline / Zu Fuß)

Drogerie

- D1** Bipa
Eurostraße 6
2301 Groß-Enzersdorf
(0,47 km / 0,65 km)
(Luftline / Zu Fuß)
- D2** dm
(0,65 km / 0,81 km)
(Luftline / Zu Fuß)
- D3** CMC Beauty Lounge
Kaiser Franz Josef-Straße 1
2301 Groß-Enzersdorf
(1,19 km / 1,47 km)
(Luftline / Zu Fuß)

Herold Business Data ©

Nahversorger (Banken, Post, Tankstellen, Trafiken)

Ergebnisinterpretation - Distanznetz

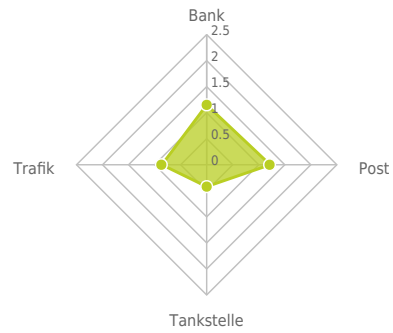
Das Distanznetz auf der rechten Seite gibt einen Überblick über die Entfernungen zur jeweils nächstgelegenen Einrichtung. Der Mittelpunkt markiert den Immobilienstandort. Je näher die Punkte beim Mittelpunkt liegen, desto geringer ist die Entfernung.

Ergebnisinterpretation - Balkendiagramm

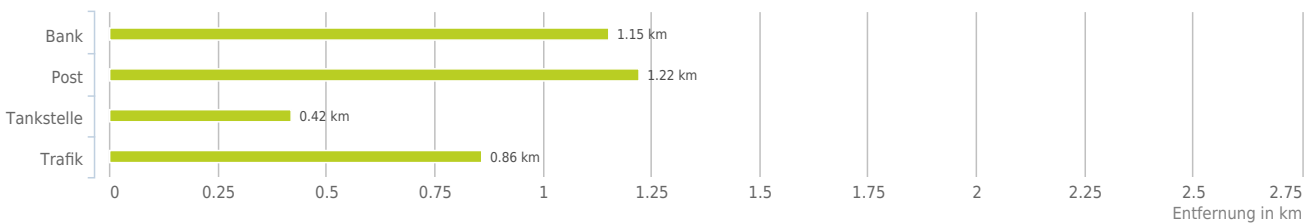
Untenstehende Kilometerangaben zeigen an wie weit der jeweils nächstgelegenen Nahversorger entfernt ist (in Städten Fußweg, am Land Autodistanz).



Distanzen zu Nahversorgern [km]



Distanzen zu den Nahversorgungseinrichtungen

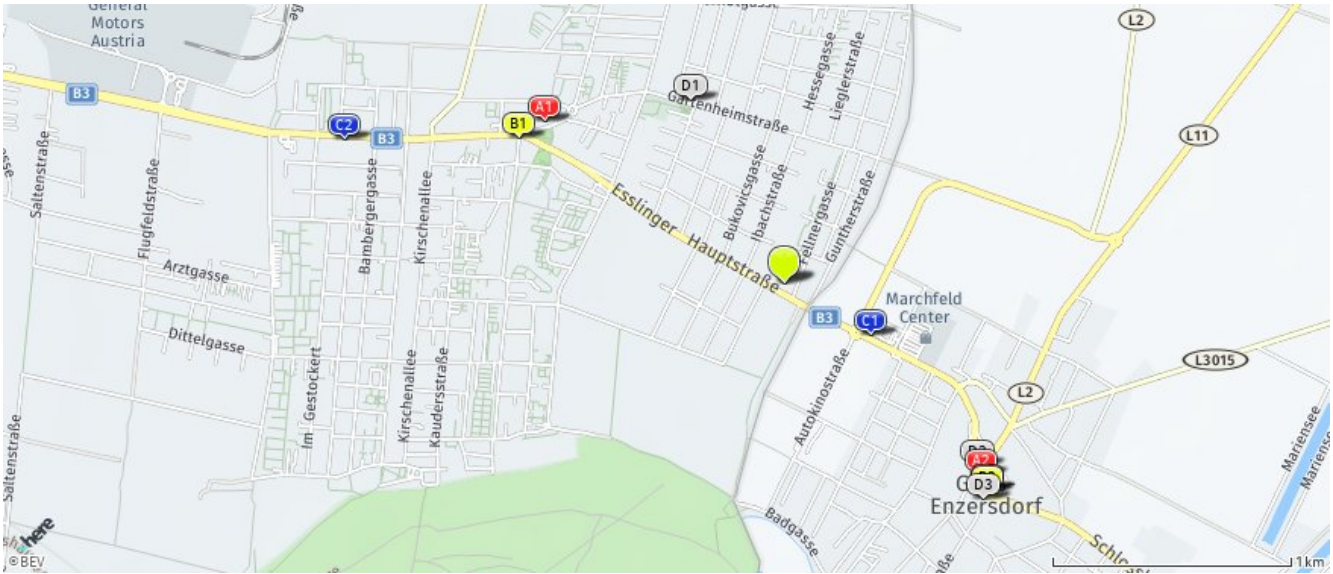


bis 0,5 km:
- Tankstelle

0,6 bis 2 km:
- Bank
- Post
- Trafik

Nahversorger (Banken, Post, Tankstellen, Trafiken)

Der hellgrüne Punkt markiert den Immobilienstandort, die Nahversorger im Umkreis werden mit farblichen Pins angezeigt. Es werden pro Kategorie immer die drei nächstgelegenen Einrichtungen angezeigt und aufgelistet. Der Pin mit dem Zusatz „1“ zeigt immer die jeweilige Einrichtung mit der geringsten Entfernung zum Standort.



Bank

- A1** Volksbank
Gartenheimstraße 9
1220 Wien
(1,22 km / 1,30 km)
(Luftline / Zu Fuß)
- A2** Bank Austria
Hauptplatz 11
2301 Groß-Enzersdorf
(1,15 km / 1,41 km)
(Luftline / Zu Fuß)
- A3** bank99
Dr. Anton Krabichler-Platz 1
2301 Groß-Enzersdorf
(1,22 km / 1,44 km)
(Luftline / Zu Fuß)

Post

- B1** Post 1322 Wien-Eßling
Eßlinger Hauptstraße 84-86
1220 Wien
(1,27 km / 1,34 km)
(Luftline / Zu Fuß)
- B2** Post Filiale 2301
Dr. Anton Krabichler-Platz 1
2301 Groß-Enzersdorf
(1,22 km / 1,44 km)
(Luftline / Zu Fuß)

Tankstelle

- C1** ET
Wiener Straße 26
2301 Groß-Enzersdorf
(0,42 km / 0,52 km)
(Luftline / Zu Fuß)
- C2** Avanti
Eßlinger Hauptstraße 32
1220 Wien
(1,94 km / 2,06 km)
(Luftline / Zu Fuß)

Trafik

- D1** Trafik Michael Hussl
Gartenheimstraße 47
1220 Wien
(0,86 km / 1,18 km)
(Luftline / Zu Fuß)
- D2** Trafik Wolfgang Alexowsky
Bischof Berthold-Platz 1
2301 Groß-Enzersdorf
(1,11 km / 1,30 km)
(Luftline / Zu Fuß)
- D3** Trafik Darius Pascal Duda
Hauptplatz 14
2301 Groß-Enzersdorf
(1,23 km / 1,45 km)
(Luftline / Zu Fuß)

Herold Business Data ©

Gastronomie und Ausgehen

Ergebnisinterpretation - Distanznetz

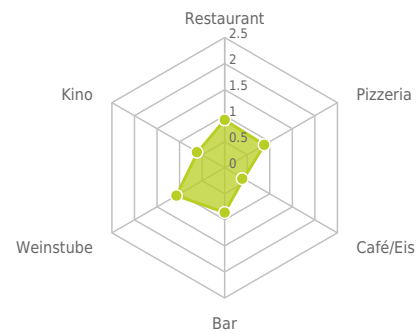
Das Distanznetz auf der rechten Seite gibt einen Überblick über die Entfernungen zur jeweils nächstgelegenen Einrichtung. Der Mittelpunkt markiert den Immobilienstandort. Je näher die Punkte beim Mittelpunkt liegen, desto geringer ist die Entfernung.

Ergebnisinterpretation - Balkendiagramm

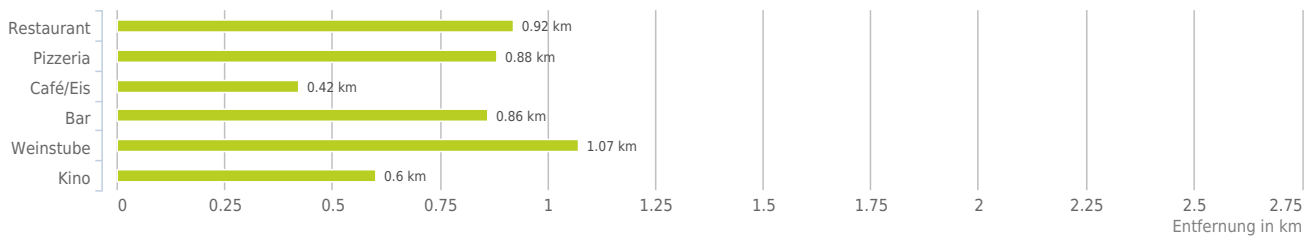
Untenstehende Kilometerangaben zeigen an wie weit die jeweils nächstgelegene Einrichtung entfernt ist (in Städten Fußweg, am Land Autodistanz).



Distanzen zu Ausgeheinrichtungen [km]



Distanzen zu den Ausgeheinrichtungen



bis 0,5 km:

- Café/Eis

0,6 bis 2 km:

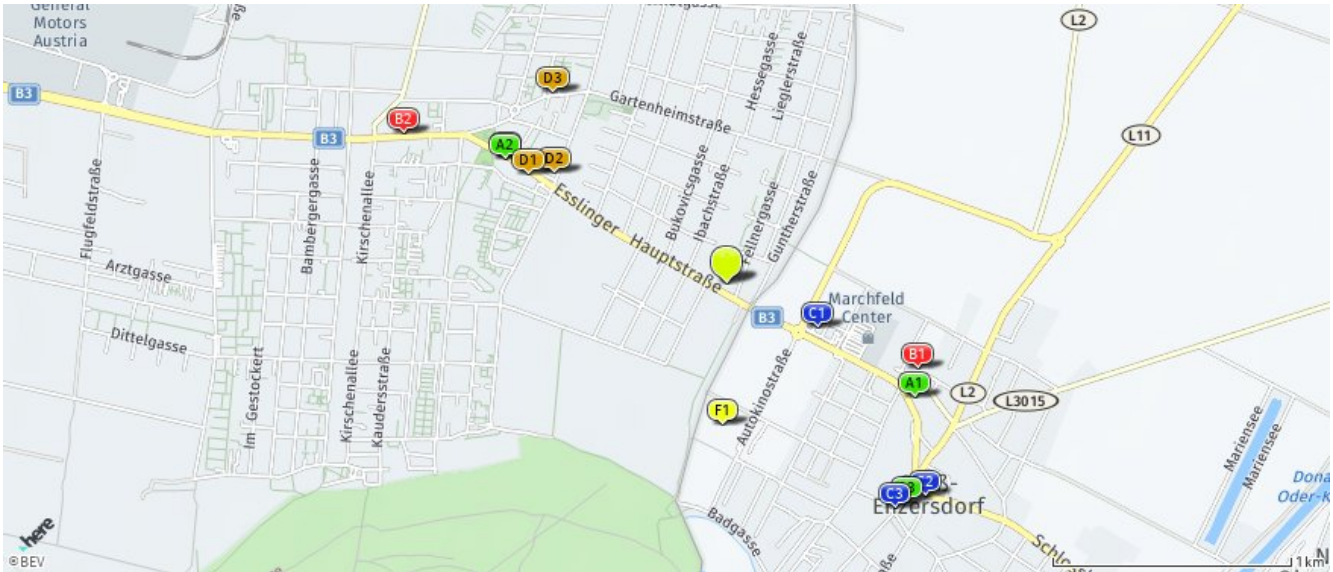
- Restaurant
- Pizza/Snack
- Bar/Lokal
- Weinlokal
- Kino

über 2 km:

- Gasthaus: >5 km

Gastronomie und Ausgehen

Der hellgrüne Punkt markiert den Immobilienstandort, die Einrichtungen im Umkreis werden mit farblichen Pins angezeigt. Es werden pro Kategorie immer die drei nächstgelegenen Einrichtungen angezeigt und aufgelistet. Der Pin mit dem Zusatz „1“ zeigt immer die jeweilige Einrichtung mit der geringsten Entfernung zum Standort.



Restaurant

- A1** Wok Haus Soja
Wiener Straße 8
2301 Groß-Enzersdorf
(0,92 km / 1,02 km)
(Luftline / Zu Fuß)
- A2** Zum Hopfbär
Eßlinger Hauptstraße 104
1220 Wien
(1,07 km / 1,11 km)
(Luftline / Zu Fuß)
- A3** Chinarestaurant Xin-Xi
Hauptplatz 4
2301 Groß-Enzersdorf
(1,19 km / 1,46 km)
(Luftline / Zu Fuß)

Pizza/Snack

- B1** Masda Kebap
Dr. Karl Renner-Ring 1b
2301 Groß-Enzersdorf
(0,88 km / 1,21 km)
(Luftline / Zu Fuß)
- B2** My Kebapizza
Eßlinger Hauptstraße 73
1220 Wien
(1,50 km / 1,57 km)
(Luftline / Zu Fuß)

Café/Eis

- C1** Aida
Eurostraße 4
2301
(0,42 km / 0,61 km)
(Luftline / Zu Fuß)
- C2** Hauptplatz'I
(1,22 km / 1,44 km)
(Luftline / Zu Fuß)
- C3** Eissalon Isola Bella
Kaiser Franz Josef-Straße 4
2301
(1,18 km / 1,50 km)
(Luftline / Zu Fuß)

Bar/Lokal

- D1** Fredi's Bar
Eßlinger Hauptstraße 120
1220 Wien
(0,95 km / 0,99 km)
(Luftline / Zu Fuß)
- D2** Kaffeemühle
Eßlinger Hauptstraße 125
1220 Wien
(0,86 km / 1,03 km)
(Luftline / Zu Fuß)
- D3** Livin'Room27
Gartenheimstraße 27
1220 Wien
(1,09 km / 1,45 km)
(Luftline / Zu Fuß)

Weinlokal

- E1** Zum Hopfbär e.U.
Eßlinger Hauptstraße 104
1220 Wien
(1,07 km / 1,11 km)
(Luftline / Zu Fuß)

Kino

- F1** Autokino Center Wien
Autokinostraße 2
2301 Groß-Enzersdorf
(0,60 km / 0,90 km)
(Luftline / Zu Fuß)

Herold Business Data ©

Ausbildung und Kinderbetreuung

Ergebnisinterpretation - Distanznetz

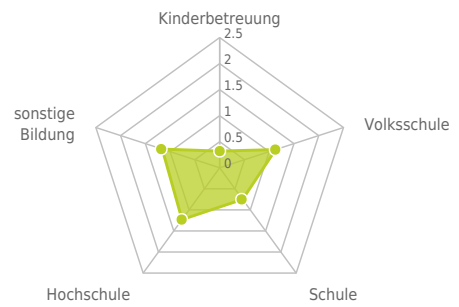
Das Distanznetz auf der rechten Seite gibt einen Überblick über die Entfernungen zur jeweils nächstgelegenen Einrichtung. Der Mittelpunkt markiert den Immobilienstandort. Je näher die Punkte beim Mittelpunkt liegen, desto geringer ist die Entfernung.

Ergebnisinterpretation - Balkendiagramm


Untenstehende Kilometerangaben zeigen an wie weit die jeweils nächstgelegene Einrichtung entfernt ist (in Städten Fußweg, am Land Autodistanz).



Distanzen zu Bildungseinrichtungen [km]



Distanzen zu den Bildungseinrichtungen



bis 0,5 km:

- Kinderbetreuung

0,6 bis 2 km:

- Volksschule
- Schule
- Hochschule
- sonstige Bildung

Ausbildung und Kinderbetreuung

Der hellgrüne Punkt markiert den Immobilienstandort, die Bildungs- oder Kinderbetreuungseinrichtungen im Umkreis werden mit farblichen Pins angezeigt.

Es werden pro Kategorie immer die drei nächstgelegenen Einrichtungen angezeigt und aufgelistet.

Der Pin mit dem Zusatz „1“ zeigt immer die jeweilige Einrichtung mit der geringsten Entfernung zum Standort.



Kinderbetreuung

- A1** Smiley Kids I
Ibachstraße 24
1220 Wien
(0,32 km / 0,50 km)
(Luftlinie / Zu Fuß)
- A2** Smiley Kids II
Ibachstraße 24
1220 Wien
(0,32 km / 0,50 km)
(Luftlinie / Zu Fuß)
- A3** Smiley Kids III
Haffnergasse 56
1220 Wien
(0,33 km / 0,54 km)
(Luftlinie / Zu Fuß)

Volksschule

- B1** VS Eßlinger Hauptstraße 97
Eßlinger Hauptstraße 97
1220 Wien
(1,13 km / 1,33 km)
(Luftlinie / Zu Fuß)
- B2** Volksschule Groß-Enzersdorf
Kaiser Franz Josef-Straße 8
2301 Groß-Enzersdorf
(1,22 km / 1,69 km)
(Luftlinie / Zu Fuß)
- B3** VS Viktor-Wittner-Gasse 50
Viktor-Wittner-Gasse 50
1220 Wien
(1,61 km / 1,98 km)
(Luftlinie / Zu Fuß)

Schule

- C1** Expositor Groß-Enzersdorf des BG Gä...
Freiherr-von-Smola-Straße 3
2301 Groß-Enzersdorf
(0,75 km / 1,09 km)
(Luftlinie / Zu Fuß)

Hochschule

- D1** BOKU - Außenstelle Essling
Schlachthammerstraße 86
1220 Wien
(1,25 km / 1,45 km)
(Luftlinie / Zu Fuß)
- D2** Versuchsgarten Essling
(1,23 km / 1,56 km)
(Luftlinie / Zu Fuß)

sonstige Bildung

- E1** Dr. Walz Veronika
Hofäckerstraße 1
2301 Groß-Enzersdorf
(1,16 km / 1,38 km)
(Luftlinie / Zu Fuß)
- E2** (Daniela) Georgiev OG
Kaiser Franz Josef-Straße 7
2301 Groß-Enzersdorf
(1,23 km / 1,59 km)
(Luftlinie / Zu Fuß)
- E3** G. Salzer KG
Kaiser Franz Josef-Straße 7
2301 Groß-Enzersdorf
(1,23 km / 1,59 km)
(Luftlinie / Zu Fuß)

Kunst und Kultur

Ergebnisinterpretation - Distanznetz

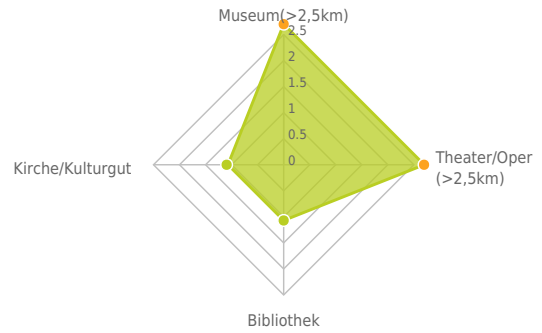
Das Distanznetz auf der rechten Seite gibt einen Überblick über die Entfernungen zur jeweils nächstgelegenen Einrichtung. Der Mittelpunkt markiert den Immobilienstandort. Je näher die Punkte beim Mittelpunkt liegen, desto geringer ist die Entfernung.

Ergebnisinterpretation - Balkendiagramm

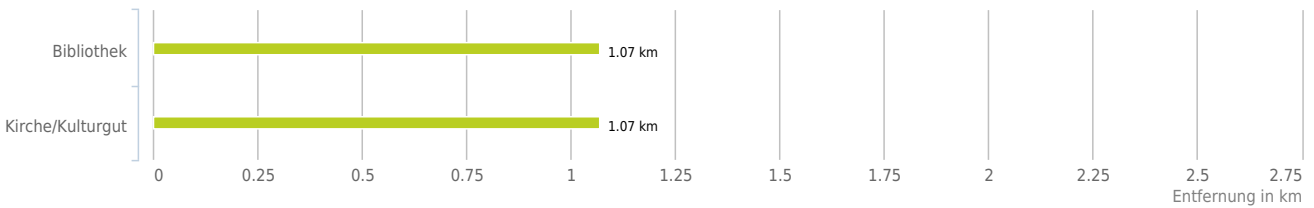
Untenstehende Kilometerangaben zeigen an wie weit die jeweils nächstgelegene Einrichtung entfernt ist (in Städten Fußweg, am Land Autodistanz).



Distanzen zu Kultureinrichtungen [km]



Distanzen zu den Kultureinrichtungen



0,6 bis 2 km:

- Bibliothek
- Kirche/Kulturgut

über 2 km:

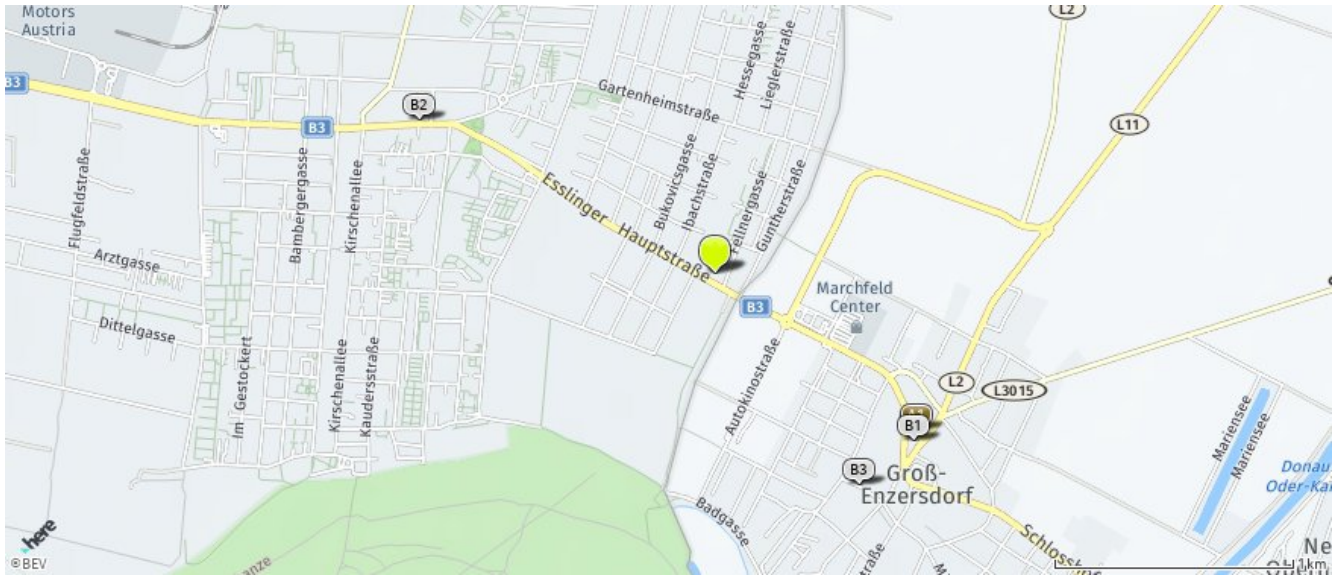
- Museum: >5 km
- Theater/Oper: >5 km

Kunst und Kultur

Der hellgrüne Punkt markiert den Immobilienstandort, die Kunst- und Kultureinrichtungen im Umkreis werden mit farblichen Pins angezeigt.

Es werden pro Kategorie immer die drei nächstgelegenen Einrichtungen angezeigt und aufgelistet.

Der Pin mit dem Zusatz „1“ zeigt immer die jeweilige Einrichtung mit der geringsten Entfernung zum Standort.



Bibliothek

- A1** Kinderbücherei der Pfarre Groß-Enze...
Kirchenplatz 20
2301 Groß-Enzersdorf
(1,07 km / 1,21 km)
(Luftline / Zu Fuß)

Kirche/Kulturgut

- B1** Maria Schutz
(1,08 km / 1,23 km)
(Luftline / Zu Fuß)
- B2** Schloss Essling
Eßlinger Hauptstraße 81-87
Wien
(1,40 km / 1,46 km)
(Luftline / Zu Fuß)
- B3** Marienkapelle
(1,07 km / 1,50 km)
(Luftline / Zu Fuß)

Herold Business Data ©

Sport, Freizeit und Skigebiete

Ergebnisinterpretation - Distanznetz

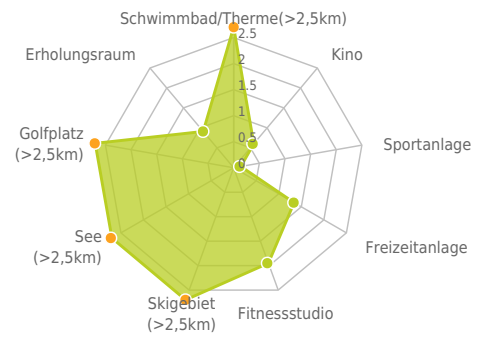
Das Distanznetz auf der rechten Seite gibt einen Überblick über die Entfernungen zur jeweils nächstgelegenen Einrichtung. Der Mittelpunkt markiert den Immobilienstandort. Je näher die Punkte beim Mittelpunkt liegen, desto geringer ist die Entfernung.

Ergebnisinterpretation - Balkendiagramm


Untenstehende Kilometerangaben zeigen an wie weit die jeweils nächstgelegene Einrichtung entfernt ist (in Städten Fußweg, am Land Autodistanz).



Distanzen zu Freizeiteinrichtungen [km]



Distanzen zu den Freizeiteinrichtungen



bis 0,5 km:

- Sportanlage

0,6 bis 2 km:

- Kino
- Freizeitanlage
- Fitnessstudio
- Erholungsraum

über 2 km:

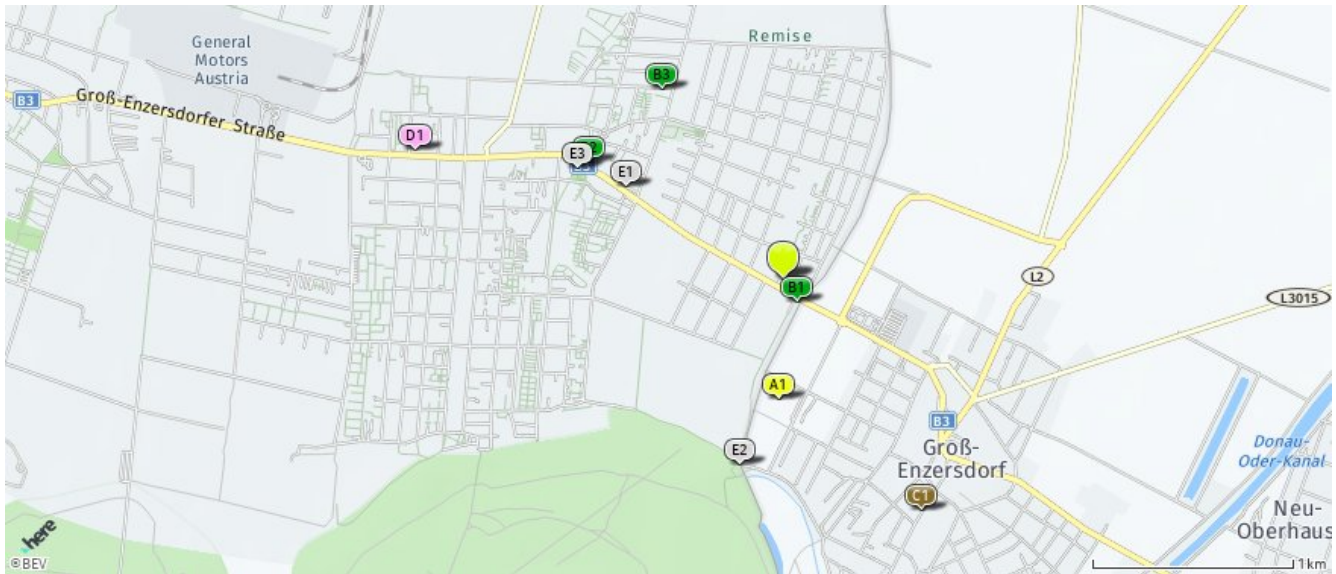
- Schwimmbad/Therme: >5 km
- Videothek: >5 km
- Skilift: >5 km
- Golfplatz: >5 km
- See: >5 km

Sport, Freizeit und Skigebiete

Der hellgrüne Punkt markiert den Immobilienstandort, die Sport- und Freizeiteinrichtungen im Umkreis werden mit farblichen Pins angezeigt.

Es werden pro Kategorie immer die drei nächstgelegenen Einrichtungen angezeigt und aufgelistet.

Der Pin mit dem Zusatz „1“ zeigt immer die jeweilige Einrichtung mit der geringsten Entfernung zum Standort.



Kino

- A1** Autokino Center Wien
Autokinostraße 2
2301 Groß-Enzersdorf
(0,60 km / 0,90 km)
(Luftline / Zu Fuß)

Sportanlage

- B1** Reitsportanlage
22., Esslinger Hauptstraße 192
1220 Wien
(0,14 km / 0,21 km)
(Luftline / Zu Fuß)
- B2** Turnsaal 405 m²
Turnsaal 150 m²
22., Esslinger Hauptstraße 97
1220 Wien
(1,13 km / 1,33 km)
(Luftline / Zu Fuß)
- B3** Tennisanlage (4 Plätze),
Beachvolle...
22., Schafflerhofstraße 49A
1220 Wien
(1,12 km / 1,51 km)
(Luftline / Zu Fuß)

Freizeitanlage

- G1** NationalparkCampLobau
Lobaustraße
2301 Groß-Enzersdorf
(1,34 km / 1,74 km)
(Luftline / Zu Fuß)
Wildbadestelle Badeplatz
am Donau-O...
Gross-Enzersdorf
(2,22 km / 2,74 km)
(Luftline / Zu Fuß)

Fitnessstudio

- D1** Johne Fitness GmbH
Eßlinger Hauptstraße 27-29
1220 Wien
(1,95 km / 2,06 km)
(Luftline / Zu Fuß)

Erholungsraum

- E1** PA Eßlinger Hauptstraße
1220 Wien
(0,91 km / 0,97 km)
(Luftline / Zu Fuß)
- E2** Donauauen
(0,95 km / 1,08 km)
(Luftline / Zu Fuß)
- E3** Jazzpark Essling
1220 Wien
(1,16 km / 1,23 km)
(Luftline / Zu Fuß)

Ärzte

Ergebnisinterpretation - Distanznetz

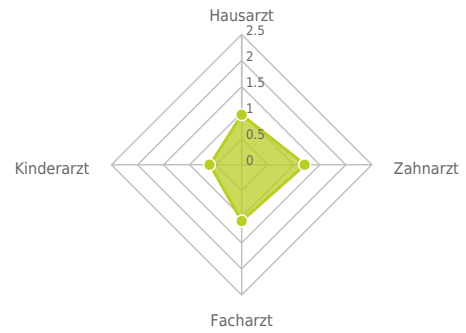
Das Distanznetz auf der rechten Seite gibt einen Überblick über die Entfernungen zur jeweils nächstgelegenen Einrichtung. Der Mittelpunkt markiert den Immobilienstandort. Je näher die Punkte beim Mittelpunkt liegen, desto geringer ist die Entfernung.

Ergebnisinterpretation - Balkendiagramm


Untenstehende Kilometerangaben zeigen an wie weit die jeweils nächstgelegene Einrichtung entfernt ist (in Städten Fußweg, am Land Autodistanz).



Distanzen zu Ärzten [km]



Distanzen zu Ärzten

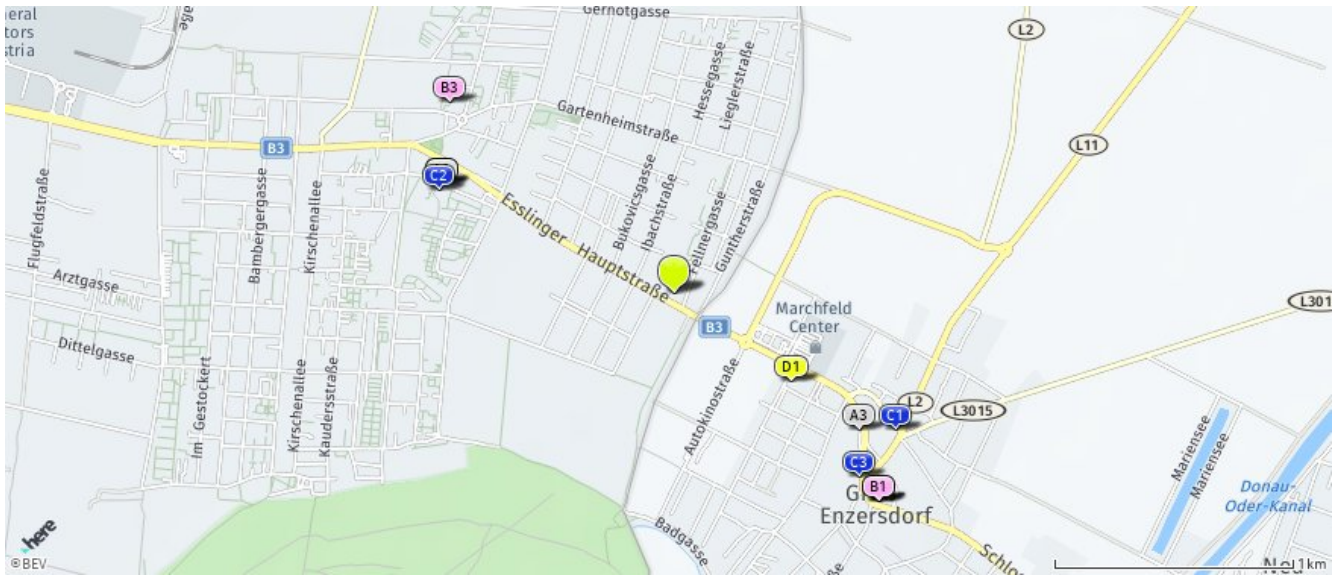


0,6 bis 2 km:

- Arzt für Allgemeinmedizin
- Zahnarzt
- Facharzt
- Kinderarzt

Ärzte

Der hellgrüne Punkt markiert den Immobilienstandort, die Arztpraxen im Umkreis werden mit farblichen Pins angezeigt. Es werden pro Kategorie immer die drei nächstgelegenen Einrichtungen angezeigt und aufgelistet. Der Pin mit dem Zusatz „1“ zeigt immer die jeweilige Einrichtung mit der geringsten Entfernung zum Standort.



Arzt für Allgemeinmedizin

- A1** Dr. Martha Böck
Colerusgasse 32/5/1
1220 Wien
(1,07 km / 1,22 km)
(Luftline / Zu Fuß)
- A2** Dr. Sabine Mayr-Schlesinger
Colerusgasse 32/5/1
1220 Wien
(1,07 km / 1,22 km)
(Luftline / Zu Fuß)
- A3** Dr. Ortner Gerhard
Kirchenplatz 15
2301 Groß-Enzersdorf
(0,96 km / 1,25 km)
(Luftline / Zu Fuß)

Zahnarzt

- B1** Dr. Scarlet George-Daniel, M.Sc.
Dr. Anton Krabichler-Platz 1
2301 Groß-Enzersdorf
(1,22 km / 1,45 km)
(Luftline / Zu Fuß)
- B2** Dr. Scarlet Valerica
Anton Krabichler Platz 1
2301 Groß-Enzersdorf
(1,22 km / 1,45 km)
(Luftline / Zu Fuß)
- B3** Dr. Schiedlbauer Andreas
Simonsgasse 25
1220 Wien
(1,24 km / 1,48 km)
(Luftline / Zu Fuß)

Facharzt

- C1** OMedR Dr. Elfar Mohammed
Dr. Karl Renner-Ring 8
2301 Groß-Enzersdorf
(1,09 km / 1,23 km)
(Luftline / Zu Fuß)
- C2** Dr. Bonatz Sigrid
Colerusgasse 32
1220 Wien
(1,08 km / 1,24 km)
(Luftline / Zu Fuß)
- C3** Dr. Kelani Tammam
Medizinalrat
Hauptplatz 10
2301 Groß-Enzersdorf
(1,09 km / 1,31 km)
(Luftline / Zu Fuß)

Kinderarzt

- D1** Dr. Martins da Cunha Antonio
Prinz Eugen-Straße 1a
2301 Groß-Enzersdorf
(0,61 km / 0,75 km)
(Luftline / Zu Fuß)

Herold Business Data ©

Medizinische Versorgung und Therapie

Ergebnisinterpretation - Distanznetz

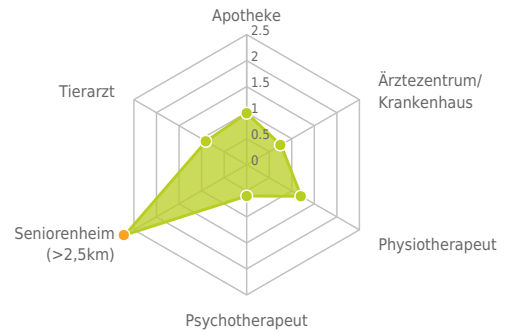
Das Distanznetz auf der rechten Seite gibt einen Überblick über die Entfernungen zur jeweils nächstgelegenen Einrichtung. Der Mittelpunkt markiert den Immobilienstandort. Je näher die Punkte beim Mittelpunkt liegen, desto geringer ist die Entfernung.

Ergebnisinterpretation - Balkendiagramm


Untenstehende Kilometerangaben zeigen an wie weit die jeweils nächstgelegene Einrichtung entfernt ist (in Städten Fußweg, am Land Autodistanz).



Distanzen zu Gesundheitseinrichtungen [km]



Distanzen zu Gesundheitseinrichtungen



0,6 bis 2 km:

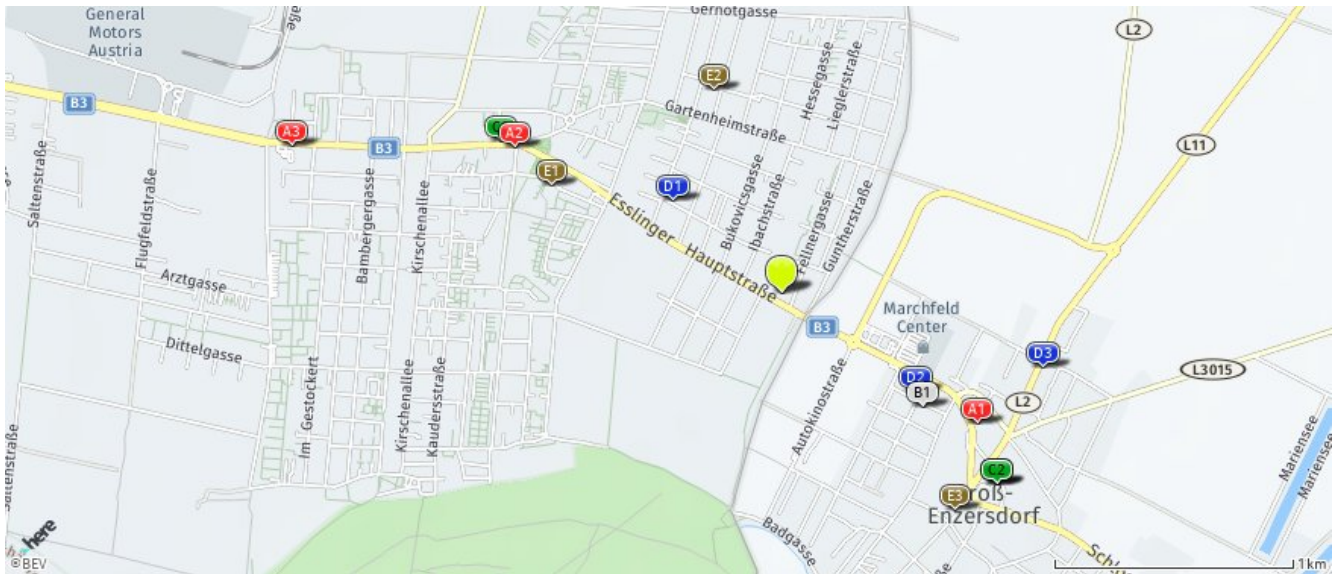
- Apotheke
- Ärztezentrum/Krankenhaus
- Physiotherapeut
- Psychotherapeut
- Tierarzt

über 2 km:

- Seniorenheim: >5 km

Medizinische Versorgung und Therapie

Der hellgrüne Punkt markiert den Immobilienstandort, die Einrichtungen im Umkreis werden mit farblichen Pins angezeigt. Es werden pro Kategorie immer die drei nächstgelegenen Einrichtungen angezeigt und aufgelistet. Der Pin mit dem Zusatz „1“ zeigt immer die jeweilige Einrichtung mit der geringsten Entfernung zum Standort.



Apotheke

- A1** Stadt-Apotheke "Zur hl. Dreifaltigk...
Kirchenplatz 16 a
2301 Groß-Enzersdorf
(0,99 km / 1,09 km)
(Luftlinie / Zu Fuß)
- A2** Raphael-Donner-Apotheke
Esslinger Hauptstraße 84-86
1220 Wien
(1,28 km / 1,34 km)
(Luftlinie / Zu Fuß)
- A3** Auwald-Apotheke
Eßlinger Hauptstraße 8
1220 Wien
(2,15 km / 2,27 km)
(Luftlinie / Zu Fuß)

Ärztzentrum/Krankenhaus

- B1** Ärztezentrum Groß Enzersdorf
Esslinggasse 7
2301 Groß-Enzersdorf
(0,76 km / 0,93 km)
(Luftlinie / Zu Fuß)

Physiotherapeut

- C1** Frau Christiane Geisler
Esslinger Hauptstr.89
1220 Wien
(1,34 km / 1,39 km)
(Luftlinie / Zu Fuß)
- C2** Frau Christine Spörk
Freisingergasse 7
2301 Groß-Enzersdorf
(1,21 km / 1,41 km)
(Luftlinie / Zu Fuß)
- C3** Frau Maria Spannbauer, MSc.
Elisabethstraße 8
2301 Groß-Enzersdorf
(1,21 km / 1,41 km)
(Luftlinie / Zu Fuß)

Psychotherapeut

- D1** Gerhard Bauer
Tauschinskygasse 5
1220 Wien
(0,60 km / 0,75 km)
(Luftlinie / Zu Fuß)
- D2** Mag. (FH) Gabriele Anudu
Weinlingergasse 29
2301 Gross-Enzersdorf
(0,70 km / 0,89 km)
(Luftlinie / Zu Fuß)
- D3** Mag. phil. Eva Maria Niedermoser-St...
Raasdorfer Straße 36 a
2301 Gross-Enzersdorf
(1,13 km / 1,39 km)
(Luftlinie / Zu Fuß)

Tierarzt

- E1** Tierarztzentrum Essling - Dipl-TA D...
Colerugasse 32/5
1220 Wien
(1,07 km / 1,22 km)
(Luftlinie / Zu Fuß)
- E2** Dipl-TA Jutta Nehring
Waldheimstraße 32
1220 Wien
(0,90 km / 1,27 km)
(Luftlinie / Zu Fuß)
- E3** Tierklinik Gross-Enzersdorf - Mag.
Kaiser Franz Josef-Straße 2
2301 Groß-Enzersdorf
(1,16 km / 1,47 km)
(Luftlinie / Zu Fuß)

Herold Business Data ©

Öffentlicher Nahverkehr

Ergebnisinterpretation - Distanznetz

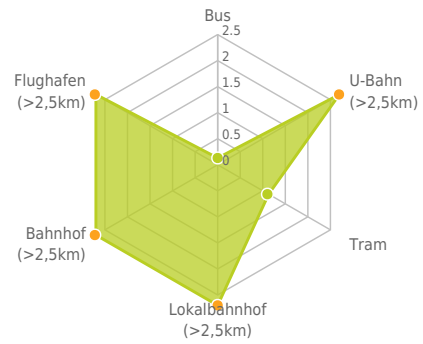
Das Distanznetz auf der rechten Seite gibt einen Überblick über die Entfernungen zur jeweils nächstgelegenen Einrichtung. Der Mittelpunkt markiert den Immobilienstandort. Je näher die Punkte beim Mittelpunkt liegen, desto geringer ist die Entfernung.

Ergebnisinterpretation - Balkendiagramm

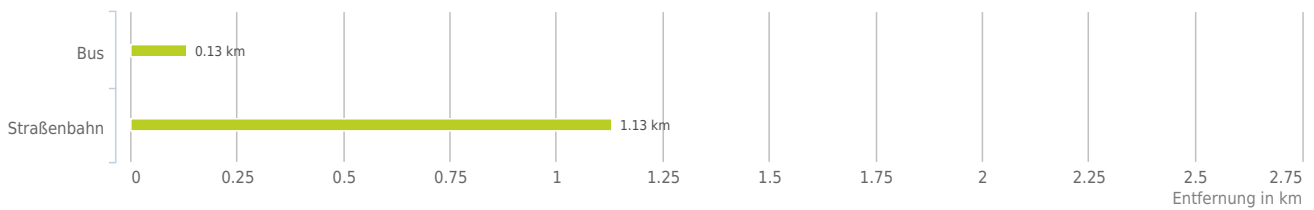
Untenstehende Kilometerangaben zeigen an wie weit die jeweils nächstgelegene Einrichtung entfernt ist (in Städten Fußweg, am Land Autodistanz).



Distanzen zum öffentlichen Verkehr [km]



Distanzen zu Einrichtungen des öffentlichen Verkehrs



bis 0,5 km:

- Bus

0,6 bis 2 km:

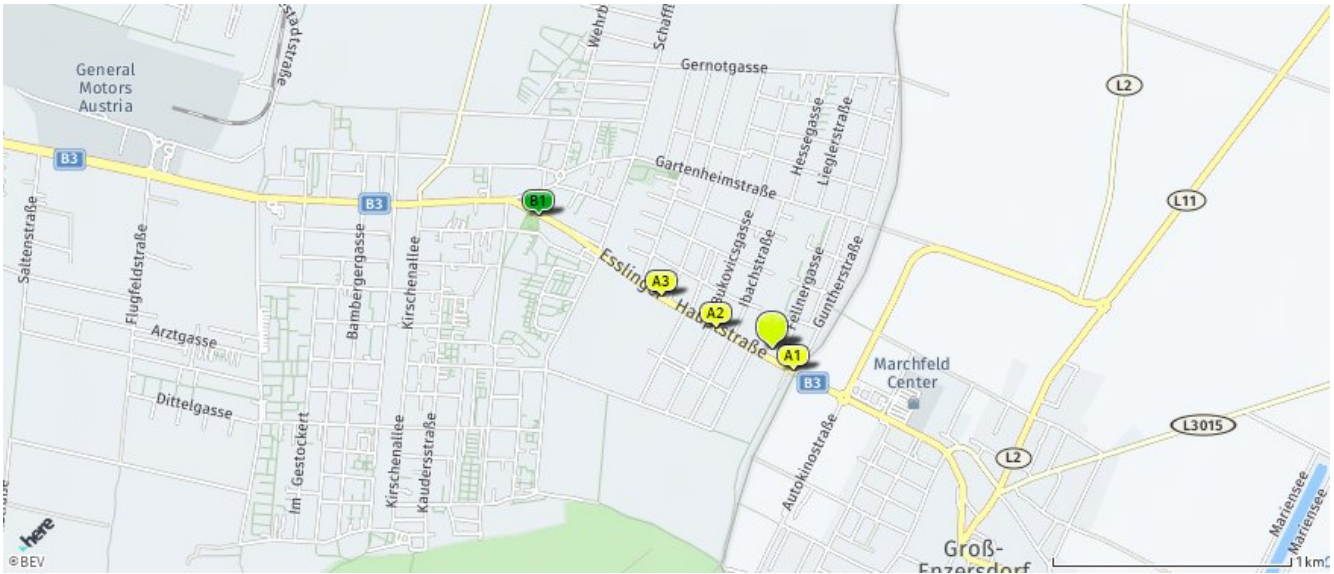
- Straßenbahn

über 2 km:

- U-Bahn: >5 km
- Lokalbahn: >5 km
- Bahnhof: >5 km
- Flughafen: >5 km

Öffentlicher Nahverkehr

Der hellgrüne Punkt markiert den Immobilienstandort, die Verkehrsmittel im Umkreis werden mit farblichen Pins angezeigt. Es werden pro Kategorie immer die drei nächstgelegenen Einrichtungen angezeigt und aufgelistet. Der Pin mit dem Zusatz „1“ zeigt immer die jeweilige Einrichtung mit der geringsten Entfernung zum Standort.



Bus

- A1** Esling, Stadtgrenze
26A, 88A
Wien
(0,13 km / 0,20 km)
(Luftline / Zu Fuß)
- A2** Englisch-Feld-Gasse
N26
Wien
(0,25 km / 0,29 km)
(Luftline / Zu Fuß)
- A3** Podlahagasse
N26
Wien
(0,52 km / 0,55 km)
(Luftline / Zu Fuß)

Straßenbahn

- B1** Esling Schule
391
Wien
(1,13 km / 1,19 km)
(Luftline / Zu Fuß)

Herold Business Data ©

Grünflächen und Erholungsräume

Erklärung

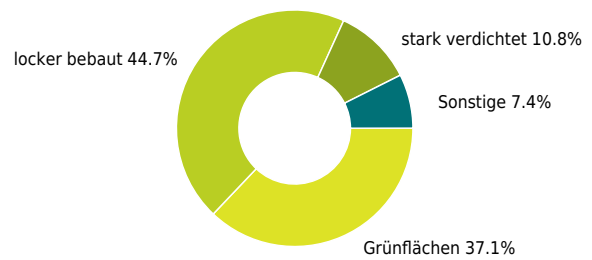
Grünflächen und Erholungsräume umfassen Wälder, Wiesen und Seen genauso wie innerstädtische Grünanlagen. Ländliche Gemeinden weisen in der Regel deutlich höhere Grünflächenanteile und Erholungsräume auf.

Ergebnis

Mit einem Grünflächenanteil von 37,1% bietet "Englisch Feld" eine hohe Freizeitqualität in der Natur.



Grünflächenanteil



Grünflächenanteil

