

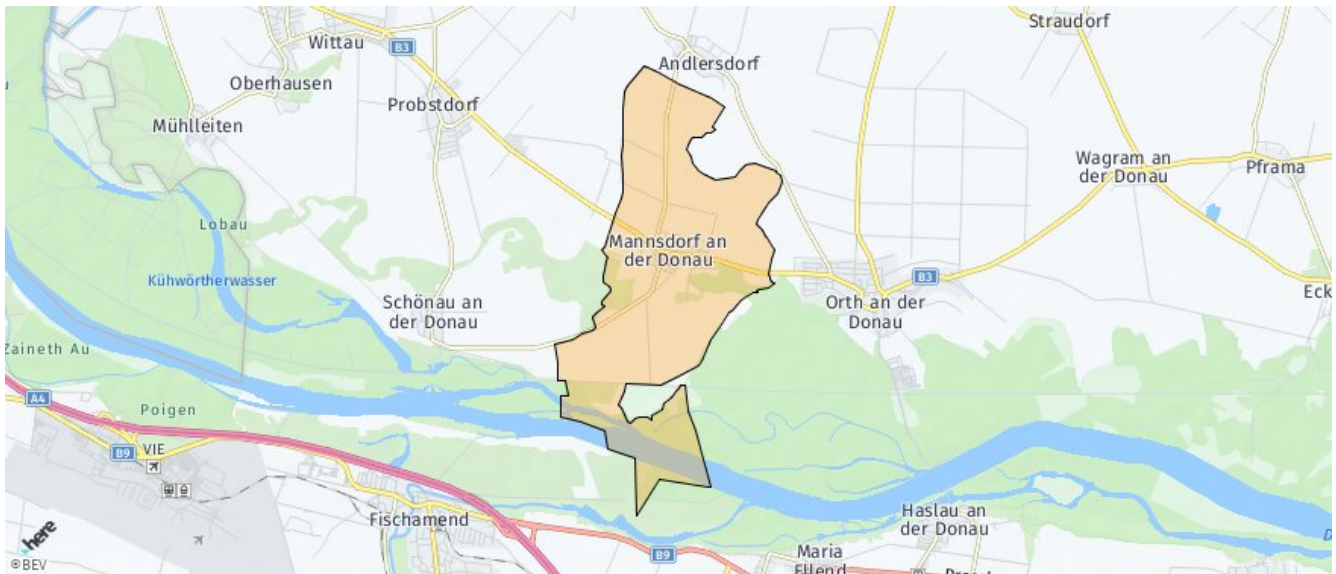
Lageplan zu Obj. 10902



kubic₉k
i m m o b i l i e n



Die abgefragte Adresse wird mit einem kleinen roten Quadrat auf der Karte lokalisiert. Wohnumfeld/Zählsprenkel sind um das Quadrat herum gelb eingefärbt. Falls dargestellt, ist der Stadtteil dunkelgelb und der Bezirk orange eingefärbt.



Einrichtung	Name	Entfernung (Luftlinie/Auto)
Apotheke	Raffael-Apotheke Kirchenplatz 10, 2285 Leopoldsdorf im Marchfeld	8,29 km/10,09 km
Arzt für Allgemeinmedizin	Dr. Palasser-Vögl Sabina Am Markt 26, 2304 Orth an der Donau	3,20 km/3,92 km
Bahnhof	Flughafen Wien	8,02 km/38,60 km
Bank	Raiffeisenbank	7,81 km/38,78 km
Bar/Lokal	Gasthof	3,10 km/3,73 km
Bibliothek	Öffentliche Bibliothek Orth an der ... Am Markt 26, 2304 Orth an der Donau	3,20 km/3,92 km
Bus	Mannsdorf Brückenwaage	0,15 km/0,21 km
Bäckerei	Walter Söser Am Markt 2, 2304 Orth an der Donau	3,13 km/3,74 km
Café/Eis	Treno	3,09 km/3,72 km
Drogerie	Bipa	9,79 km/10,01 km
Erholungsraum	Donauauen	0,73 km/1,30 km
Facharzt	Dr Gindl Edith Hanfgartenweg 15, 2304 Orth an der Donau	3,41 km/4,15 km
Fitnessstudio	Mario Engelbert Mostböck Franzensdorf 41, 2301 Groß-Enzersdorf	4,56 km/5,52 km
Flughafen	Flughafen Wien-Schwechat	7,86 km/38,79 km
Freizeitanlage	Muehlen/Hammerwerke Schiffmuehle Orth	4,66 km/6,11 km
Kinderarzt	Dr. Schafhauser Robert Gregerstraße 32, 2401 Fischamend	5,48 km/49,32 km
Kinderbetreuung	Bibergruppe Neusiedlzeile 7b, 2304 Orth an der Donau	3,33 km/4,09 km
Kirche/Kulturgut	Hl. Franz Xaver Kirchengasse 7, Mannsdorf an der Donau	0,29 km/0,37 km
Lokalbahnhof	Haslau	5,88 km/41,34 km
Metzgerei	Neumayer Gesellschaft m.b.H. Am Markt 5, 2304 Orth an der Donau	3,12 km/3,77 km
Museum	museumOrth Schloßplatz 1, 2304 Orth an der Donau	2,99 km/3,61 km
Physiotherapeut	Frau Pamela Sibrawa Ortsstraße 22, 2301 Rutzendorf	6,65 km/7,87 km
Pizza/Snack	Pizzeria Alfonso Am Markt 7, 2304 Orth an der Donau	3,12 km/3,79 km
Post	Post Söser Am Markt 2, 2304 Orth an der Donau	3,12 km/3,75 km
Psychotherapeut	Charlotte Manzano Am Markt 24, 2304 Orth an der Donau	3,19 km/3,89 km



Restaurant	Gasthaus Binder Jägergrund 2, 2304 Orth an der Donau	2,85 km/3,64 km
Schule	Neue Niederösterreichische Mittelschule Schlossplatz 4, 2304 Orth an der Donau	2,97 km/3,63 km
Seniorenheim	NÖ Pflege- und Betreuungszentrum Orth Zwenge 3, 2304 Orth an der Donau	3,03 km/3,84 km
Sportanlage	Tennisclub Gross-Enzersdorf am Mariensee Mariensee, 2301 Groß-Enzersdorf	8,74 km/9,51 km
Supermarkt	Spargelhof Sulzmann Marchfeldstraße 9, 2304 Mannsdorf an der Donau	0,19 km/0,27 km
Tankstelle	Avanti Wiener Straße 76, 2304 Orth a. d. Donau	1,94 km/2,32 km
Tierarzt	Tierärztin Dr. Doris Kraus-Lugmayr Breitstetten 23, 2285 Breitstetten	6,03 km/9,88 km
Trafik	Trafik Walter Krupan Wiener Str. 16, 2304 Orth/Donau	2,58 km/2,97 km
Volksschule	Volksschule Orth an der Donau Am Markt 30, 2304 Orth an der Donau	3,25 km/4,03 km
Weinlokal	Zur Jausnstubn Wiener Straße 53, 2304 Orth an der Donau	2,32 km/2,70 km
Zahnarzt	Dr. Barsan Nikolae Kirchenplatz 1, 2304 Orth an der Donau	3,17 km/3,80 km
sonstige Bildung	LINGVANO OG Jägersteig 8, 2301 Groß-Enzersdorf	7,32 km/9,63 km



Nahversorger (Bäckerei, Metzgerei, Supermarkt, Drogerie)

Ergebnisinterpretation - Distanznetz

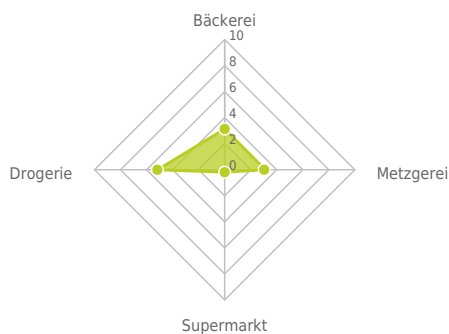
Das Distanznetz auf der rechten Seite gibt einen Überblick über die Entfernungen zur jeweils nächstgelegenen Einrichtung. Der Mittelpunkt markiert den Immobilienstandort. Je näher die Punkte beim Mittelpunkt liegen, desto geringer ist die Entfernung.

Ergebnisinterpretation - Balkendiagramm

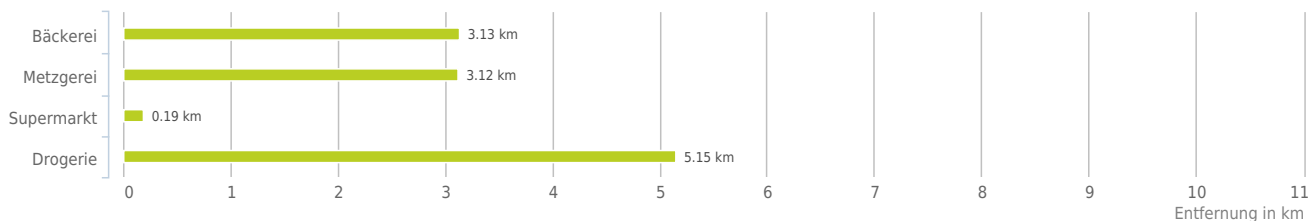
Untenstehende Kilometerangaben zeigen an wie weit der jeweils nächstgelegenen Nahversorger entfernt ist (in Städten Fußweg, am Land Autodistanz).



Distanzen zu Nahversorgern [km]



Distanzen zu den Nahversorgungseinrichtungen



bis 0,5 km:

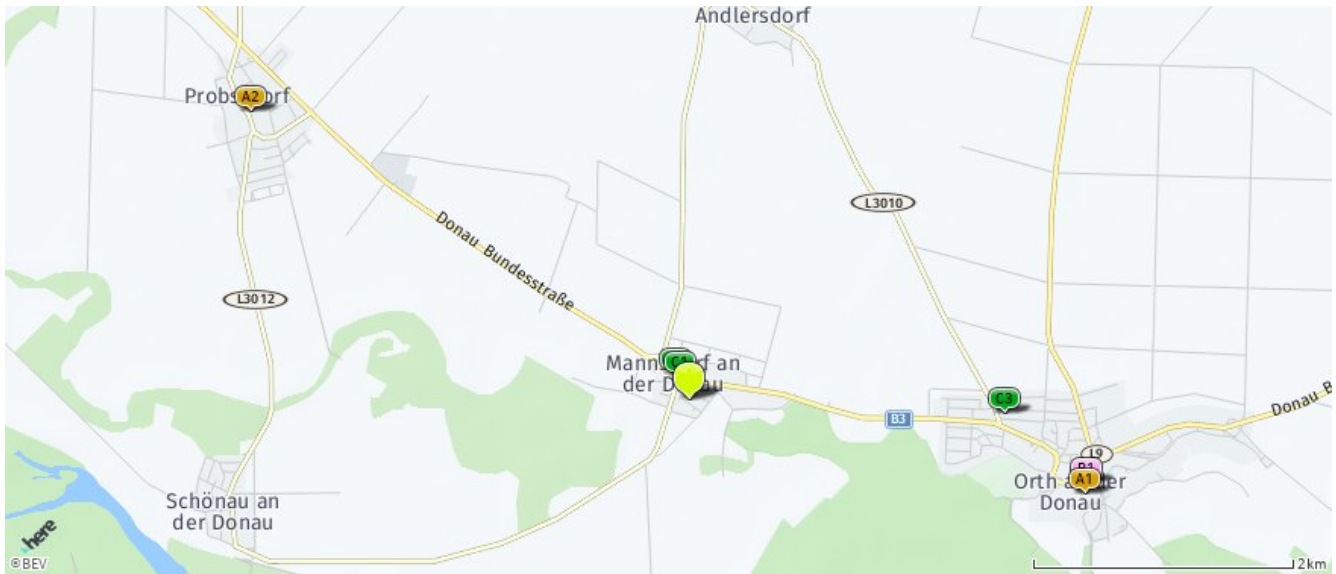
- Supermarkt

über 2 km:

- Bäckerei: 3,1 km
- Metzgerei: 3,1 km
- Drogerie: 9,8 km

Nahversorger (Bäckerei, Metzgerei, Supermarkt, Drogerie)

Der hellgrüne Punkt markiert den Immobilienstandort, die Nahversorger im Umkreis werden mit farblichen Pins angezeigt. Es werden pro Kategorie immer die drei nächstgelegenen Einrichtungen angezeigt und aufgelistet. Der Pin mit dem Zusatz „1“ zeigt immer die jeweilige Einrichtung mit der geringsten Entfernung zum Standort.



Bäckerei

- A1** Walter Söser
Am Markt 2
2304 Orth an der Donau
(3,13 km / 3,74 km)
(Luftline / Mit Auto)
- A2** Walter Söser
Weißen Stephans-Platz 17
2301 Probstdorf
(4,04 km / 4,43 km)
(Luftline / Mit Auto)
- Bäckerei & Konditorei
Nagltreiter Ge...
Hauptplatz 6/4
2401 Fischamend
(5,14 km / 48,95 km)
(Luftline / Mit Auto)

Metzgerei

- B1** Neumayer Gesellschaft
m.b.H.
Am Markt 5
2304 Orth an der Donau
(3,12 km / 3,77 km)
(Luftline / Mit Auto)
- "Speck-Alm" Gesellschaft
m.b.H. (Sc...
Flughafen Wien Schwechat
Obj102, R
1300 Wien-Flughafen
(7,66 km / 40,44 km)
(Luftline / Mit Auto)

Supermarkt

- G1** Spargelhof Sulzmann
Marchfeldstraße 9
2304 Mannsdorf an der Donau
(0,19 km / 0,27 km)
(Luftline / Mit Auto)
- G2** Spargelhof Magoschitz
Kirchengasse 1
2304 Mannsdorf an der Donau
(0,23 km / 0,30 km)
(Luftline / Mit Auto)
- G3** Billa
Andlersdorfer Straße 4
2304 Orth an der Donau
(2,42 km / 3,01 km)
(Luftline / Mit Auto)

Drogerie

- Bipa
(9,79 km / 10,01 km)
(Luftline / Mit Auto)
- Bipa
(8,10 km / 38,66 km)
(Luftline / Mit Auto)
- Bipa
Schulgasse 1
2401 Fischamend
(5,15 km / 48,91 km)
(Luftline / Mit Auto)

Herold Business Data ©

Nahversorger (Banken, Post, Tankstellen, Trafiken)

Ergebnisinterpretation - Distanznetz

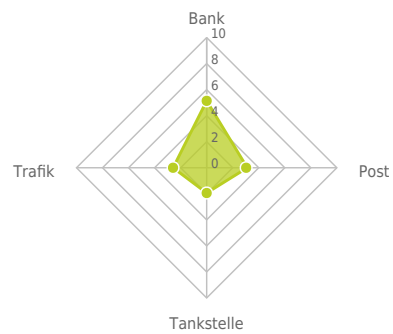
Das Distanznetz auf der rechten Seite gibt einen Überblick über die Entfernungen zur jeweils nächstgelegenen Einrichtung. Der Mittelpunkt markiert den Immobilienstandort. Je näher die Punkte beim Mittelpunkt liegen, desto geringer ist die Entfernung.

Ergebnisinterpretation - Balkendiagramm

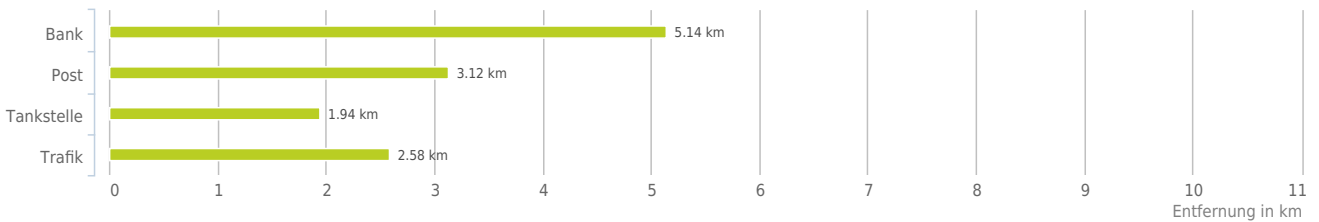
Untenstehende Kilometerangaben zeigen an wie weit der jeweils nächstgelegenen Nahversorger entfernt ist (in Städten Fußweg, am Land Autodistanz).



Distanzen zu Nahversorgern [km]



Distanzen zu den Nahversorgungseinrichtungen



0,6 bis 2 km:

- Tankstelle

über 2 km:

- Bank: 7,8 km
- Post: 3,1 km
- Trafik: 2,6 km

Nahversorger (Banken, Post, Tankstellen, Trafiken)

Der hellgrüne Punkt markiert den Immobilienstandort, die Nahversorger im Umkreis werden mit farblichen Pins angezeigt. Es werden pro Kategorie immer die drei nächstgelegenen Einrichtungen angezeigt und aufgelistet. Der Pin mit dem Zusatz „1“ zeigt immer die jeweilige Einrichtung mit der geringsten Entfernung zum Standort.



Bank

Raiffeisenbank
 (7,81 km / 38,78 km)
 (Luftline / Mit Auto)

Raiffeisen
 Hauptplatz 1
 (5,18 km / 48,98 km)
 (Luftline / Mit Auto)

bank99
 Hauptplatz 4
 2401 Fischamend
 (5,14 km / 49,02 km)
 (Luftline / Mit Auto)

Post

B1 Post Söser
 Am Markt 2
 2304 Orthen an der Donau
 (3,12 km / 3,75 km)
 (Luftline / Mit Auto)

Post 2402 Maria Ellend an der Donau
 Wienerstraße 11
 2402 Maria Ellend an der Donau
 (5,00 km / 42,66 km)
 (Luftline / Mit Auto)

Post Fischamend
 Hauptplatz 4
 2401 Fischamend
 (5,08 km / 48,81 km)
 (Luftline / Mit Auto)

Tankstelle

C1 Avanti
 Wiener Straße 76
 2304 Orthen a. d. Donau
 (1,94 km / 2,32 km)
 (Luftline / Mit Auto)

Genol
 Nr. 21
 2301 Andlersdorf
 (3,12 km / 3,81 km)
 (Luftline / Mit Auto)

C3 Genol
 Neusiedlzeile 56
 2304 Orthen a. d. Donau
 (3,81 km / 4,98 km)
 (Luftline / Mit Auto)

Trafik

D1 Trafik Walter Krupan
 Wiener Str. 16
 2304 Orthen/Donau
 (2,58 km / 2,97 km)
 (Luftline / Mit Auto)

D2 Trafik Walter Söser
 Weihen Stephans-Platz 17
 2301 Groß-Enzersdorf
 (4,04 km / 4,43 km)
 (Luftline / Mit Auto)

Trafik Wolfgang Pflingstner
 Warenhan...
 Hauptpl. 1
 2402 Maria Ellend
 (5,01 km / 42,63 km)
 (Luftline / Mit Auto)

Herold Business Data ©

Gastronomie und Ausgehen

Ergebnisinterpretation - Distanznetz

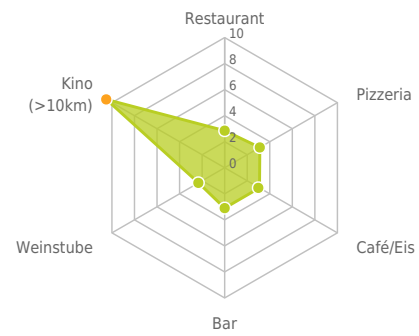
Das Distanznetz auf der rechten Seite gibt einen Überblick über die Entfernungen zur jeweils nächstgelegenen Einrichtung. Der Mittelpunkt markiert den Immobilienstandort. Je näher die Punkte beim Mittelpunkt liegen, desto geringer ist die Entfernung.

Ergebnisinterpretation - Balkendiagramm

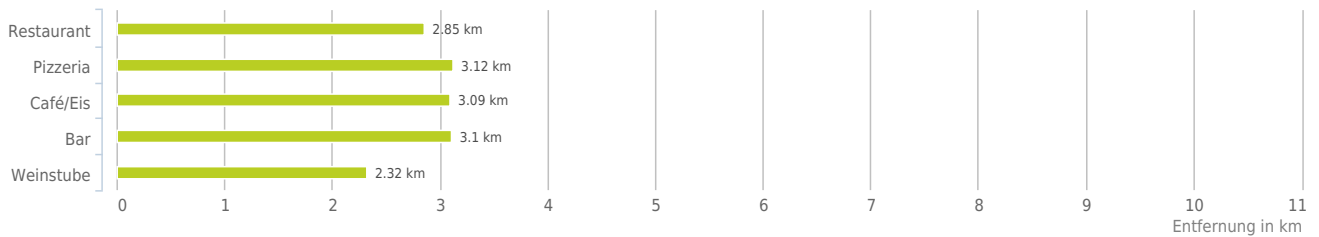
Untenstehende Kilometerangaben zeigen an wie weit die jeweils nächstgelegene Einrichtung entfernt ist (in Städten Fußweg, am Land Autodistanz).



Distanzen zu Ausgheinrichtungen [km]



Distanzen zu den Ausgheinrichtungen



über 2 km:

- Gasthaus: >5 km
- Restaurant: 2,8 km
- Pizza/Snack: 3,1 km
- Café/Eis: 3,1 km
- Bar/Lokal: 3,1 km
- Weinlokal: 2,3 km
- Kino: >5 km

Gastronomie und Ausgehen

Der hellgrüne Punkt markiert den Immobilienstandort, die Einrichtungen im Umkreis werden mit farblichen Pins angezeigt.
Es werden pro Kategorie immer die drei nächstgelegenen Einrichtungen angezeigt und aufgelistet.
Der Pin mit dem Zusatz „1“ zeigt immer die jeweilige Einrichtung mit der geringsten Entfernung zum Standort.



Restaurant

- A1** Gasthaus Binder
Jägergrund 2
2304 Orth an der Donau
(2,85 km / 3,64 km)
(Luftline / Mit Auto)
- A2** Humer's Uferhaus
(4,81 km / 6,17 km)
(Luftline / Mit Auto)
- Steuerer Johann und Dorothea
Landstraße 28
2402 Maria Ellend
(4,56 km / 43,57 km)
(Luftline / Mit Auto)

Pizza/Snack

- B1** Pizzeria Alfonso
Am Markt 7
2304 Orth an der Donau
(3,12 km / 3,79 km)
(Luftline / Mit Auto)
- Pinki Hotdog
(8,03 km / 38,73 km)
(Luftline / Mit Auto)
- McDonald's
(8,00 km / 38,79 km)
(Luftline / Mit Auto)

Café/Eis

- C1** Treno
(3,09 km / 3,72 km)
(Luftline / Mit Auto)
- Cafe Struden
(4,94 km / 6,31 km)
(Luftline / Mit Auto)
- Turm-Cafe
Schulgasse 1
2401
(5,14 km / 49,03 km)
(Luftline / Mit Auto)

Bar/Lokal

- D1** Gasthof
(3,10 km / 3,73 km)
(Luftline / Mit Auto)
- D2** Hermis Radlertreff
Am Donauschutzdamm
2301 Schönau Donau
(3,57 km / 4,00 km)
(Luftline / Mit Auto)
- Papperla Pub
(5,19 km / 48,96 km)
(Luftline / Mit Auto)

Weinlokal

- E1** Zur Jausnstubn
Wiener Straße 53
2304 Orth an der Donau
(2,32 km / 2,70 km)
(Luftline / Mit Auto)
- Tockhurst Consulting GmbH
Hainburger Bundesstraße 143
1300 Mannswörth
(9,21 km / 39,12 km)
(Luftline / Mit Auto)
- Weinbau Fam. Pflüger
Fischamender Straße 33
2431 Enzersdorf an der Fischa
(8,08 km / 52,53 km)
(Luftline / Mit Auto)

Herold Business Data ©

Ausbildung und Kinderbetreuung

Ergebnisinterpretation - Distanznetz

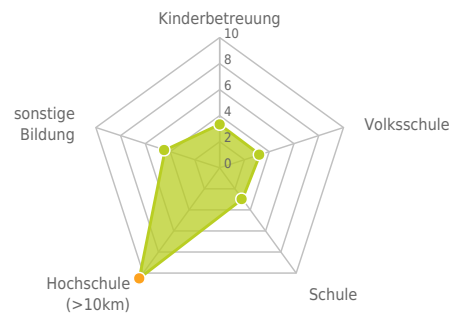
Das Distanznetz auf der rechten Seite gibt einen Überblick über die Entfernungen zur jeweils nächstgelegenen Einrichtung. Der Mittelpunkt markiert den Immobilienstandort. Je näher die Punkte beim Mittelpunkt liegen, desto geringer ist die Entfernung.

Ergebnisinterpretation - Balkendiagramm

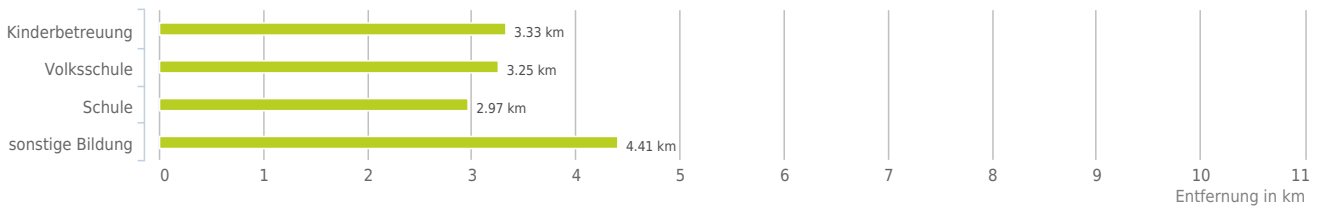
Untenstehende Kilometerangaben zeigen an wie weit die jeweils nächstgelegene Einrichtung entfernt ist (in Städten Fußweg, am Land Autodistanz).



Distanzen zu Bildungseinrichtungen [km]



Distanzen zu den Bildungseinrichtungen



über 2 km:

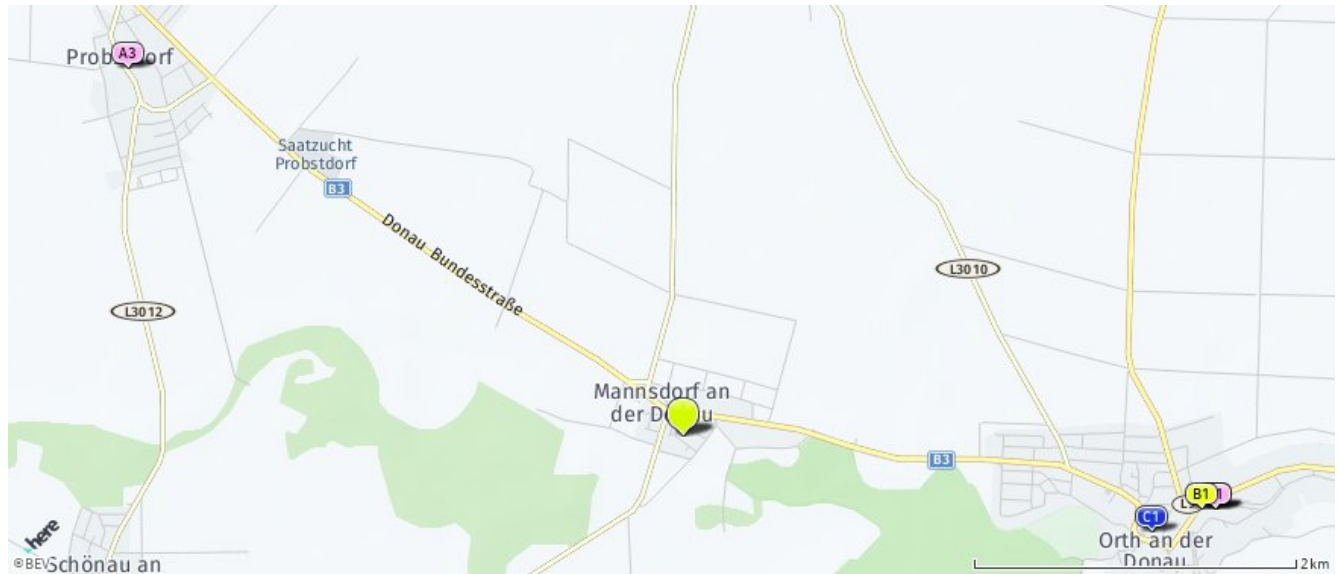
- Kinderbetreuung: 3,3 km
- Volksschule: 3,3 km
- Schule: 3,0 km
- Hochschule: >5 km
- sonstige Bildung: 7,3 km

Ausbildung und Kinderbetreuung

Der hellgrüne Punkt markiert den Immobilienstandort, die Bildungs- oder Kinderbetreuungseinrichtungen im Umkreis werden mit farblichen Pins angezeigt.

Es werden pro Kategorie immer die drei nächstgelegenen Einrichtungen angezeigt und aufgelistet.

Der Pin mit dem Zusatz „1“ zeigt immer die jeweilige Einrichtung mit der geringsten Entfernung zum Standort.



Kinderbetreuung

- A1** Bibergruppe
Neusiedlzeile 7b
2304 Orth an der Donau
(3,33 km / 4,09 km)
(Luftline / Mit Auto)
- A2** Kindergarten Orth an der Donau
Neusiedlzeile 7b
2304 Orth an der Donau
(3,33 km / 4,09 km)
(Luftline / Mit Auto)
- A3** Kindergarten Groß-Enzersdorf, Probs...
Weißen-Stephansplatz 1
2301 Probstdorf
(4,12 km / 4,51 km)
(Luftline / Mit Auto)

Volksschule

- B1** Volksschule Orth an der Donau
Am Markt 30
2304 Orth an der Donau
(3,25 km / 4,03 km)
(Luftline / Mit Auto)
- Allgemeine Sonderschule Fischamend
Springholzgasse 4
2401 Fischamend
(5,53 km / 49,46 km)
(Luftline / Mit Auto)
- Volksschule Fischamend
Springholzgasse 4
2401 Fischamend
(5,53 km / 49,46 km)
(Luftline / Mit Auto)

Schule

- C1** Neue Niederösterreichische Mittelschule
Schlossplatz 4
2304 Orth an der Donau
(2,97 km / 3,63 km)
(Luftline / Mit Auto)
- Hauptschule Leopoldsdorf im Marchfelde
Hauptstraße 2
2285 Leopoldsdorf im Marchfelde
(8,47 km / 10,26 km)
(Luftline / Mit Auto)
- Hauptschule Fischamend
Enzersdorfer Straße 18
2401 Fischamend
(5,24 km / 49,26 km)
(Luftline / Mit Auto)

sonstige Bildung

- LINGVANO OG
Jägersteig 8
2301 Groß-Enzersdorf
(7,32 km / 9,63 km)
(Luftline / Mit Auto)
- Dr. Walz Veronika
Hofäckerstraße 1
2301 Groß-Enzersdorf
(9,94 km / 10,15 km)
(Luftline / Mit Auto)
- Vit-Drive - Berufskraftfahrerweiter...
Heidestraße 15
2402 Maria Ellend
(4,41 km / 43,87 km)
(Luftline / Mit Auto)

Herold Business Data ©

Kunst und Kultur

Ergebnisinterpretation - Distanznetz

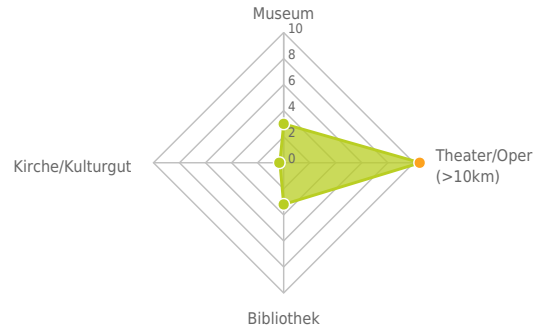
Das Distanznetz auf der rechten Seite gibt einen Überblick über die Entfernungen zur jeweils nächstgelegenen Einrichtung. Der Mittelpunkt markiert den Immobilienstandort. Je näher die Punkte beim Mittelpunkt liegen, desto geringer ist die Entfernung.

Ergebnisinterpretation - Balkendiagramm

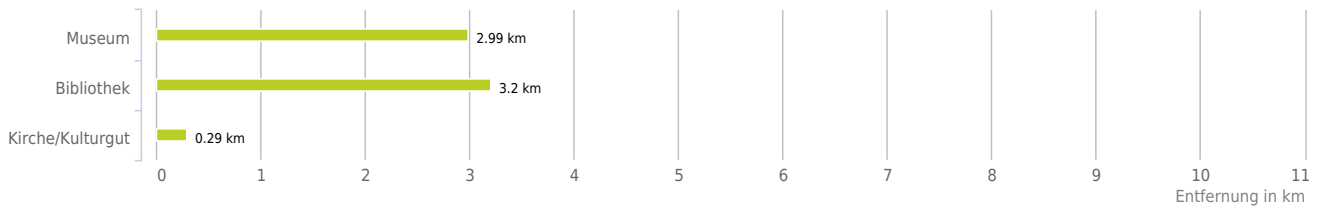
Untenstehende Kilometerangaben zeigen an wie weit die jeweils nächstgelegene Einrichtung entfernt ist (in Städten Fußweg, am Land Autodistanz).



Distanzen zu Kultureinrichtungen [km]



Distanzen zu den Kultureinrichtungen



bis 0,5 km:

- Kirche/Kulturgut

über 2 km:

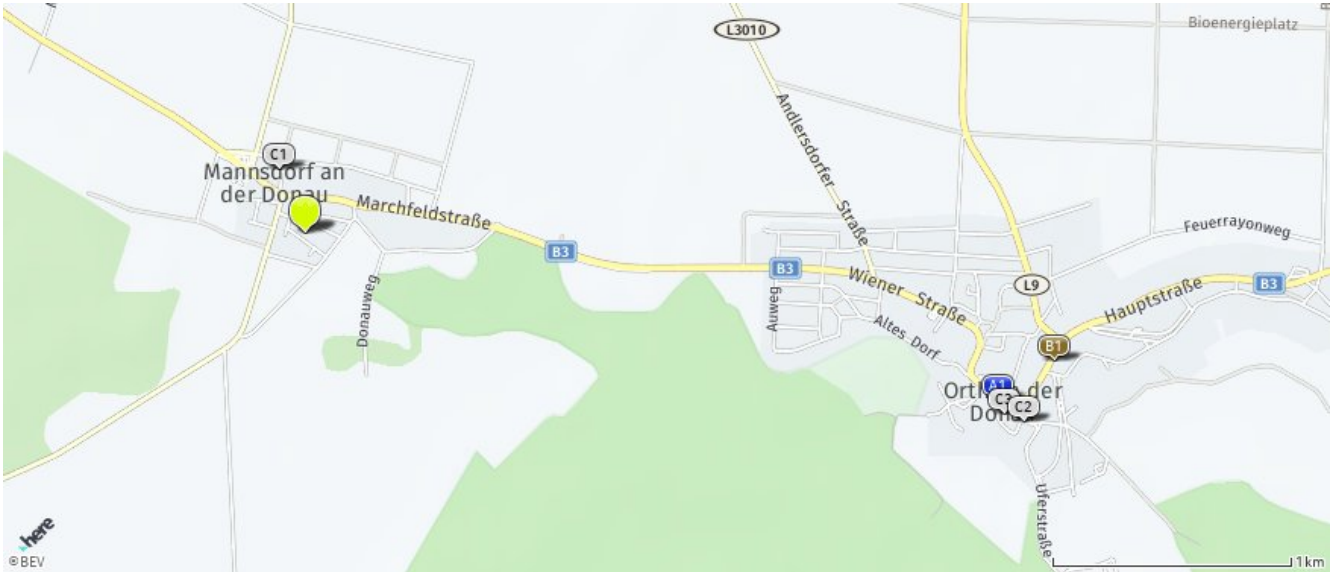
- Museum: 3,0 km
- Theater/Oper: >5 km
- Bibliothek: 3,2 km

Kunst und Kultur

Der hellgrüne Punkt markiert den Immobilienstandort, die Kunst- und Kultureinrichtungen im Umkreis werden mit farblichen Pins angezeigt.

Es werden pro Kategorie immer die drei nächstgelegenen Einrichtungen angezeigt und aufgelistet.

Der Pin mit dem Zusatz „1“ zeigt immer die jeweilige Einrichtung mit der geringsten Entfernung zum Standort.



Museum

- A1** museumOrth
Schloßplatz 1
2304 Orthen an der Donau
(2,99 km / 3,61 km)
(Luftlinie / Mit Auto)
- A2** Luftfahrtmuseum Fischamend
Hainburger Straße 6
2401 Fischamend
(5,07 km / 48,79 km)
(Luftlinie / Mit Auto)
- A3** Heimatmuseum Fischamend
Smolekstraße 57
2401 Fischamend
(5,29 km / 49,96 km)
(Luftlinie / Mit Auto)

Bibliothek

- B1** Öffentliche Bibliothek Orthen an der ...
Am Markt 26
2304 Orthen an der Donau
(3,20 km / 3,92 km)
(Luftlinie / Mit Auto)
- B2** BÜCHERIA Haslau-Maria Ellend
Kulturplatz 1
2402 Maria Ellend
(4,82 km / 43,00 km)
(Luftlinie / Mit Auto)
- B3** Stadtbibliothek - Mediencenter Fisc...
Enzersdorferstraße 13-15
2401 Fischamend
(5,12 km / 48,94 km)
(Luftlinie / Mit Auto)

Kirche/Kulturgut

- C1** Hl. Franz Xaver
Kirchengasse 7
Mannsdorf an der Donau
(0,29 km / 0,37 km)
(Luftlinie / Mit Auto)
- C2** Pfarrkirche Orthen
Kulturplatz 1
2402 Maria Ellend
(3,13 km / 3,85 km)
(Luftlinie / Mit Auto)
- C3** Schloss Orthen
Enzersdorferstraße 13-15
2401 Fischamend
(3,03 km / 4,03 km)
(Luftlinie / Mit Auto)

Herold Business Data ©

Sport, Freizeit und Skigebiete

Ergebnisinterpretation - Distanznetz

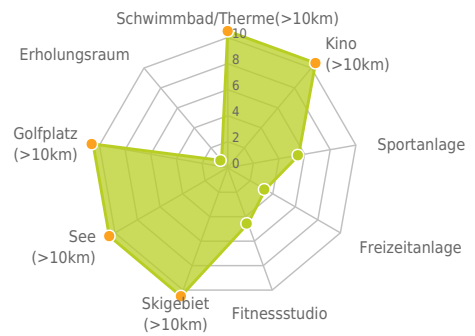
Das Distanznetz auf der rechten Seite gibt einen Überblick über die Entfernungen zur jeweils nächstgelegenen Einrichtung. Der Mittelpunkt markiert den Immobilienstandort. Je näher die Punkte beim Mittelpunkt liegen, desto geringer ist die Entfernung.

Ergebnisinterpretation - Balkendiagramm

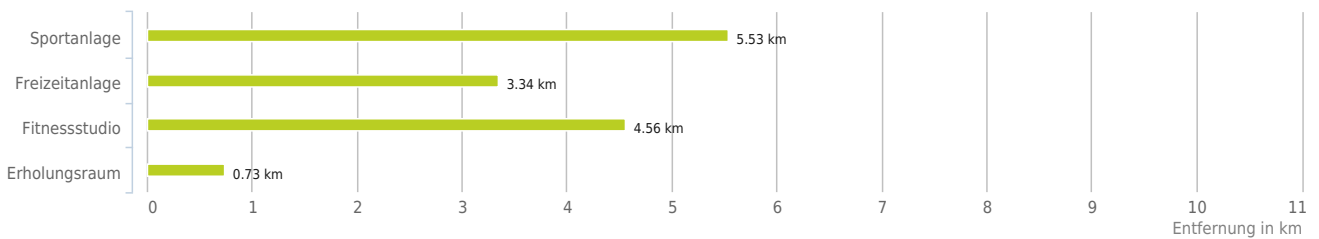
Untenstehende Kilometerangaben zeigen an wie weit die jeweils nächstgelegene Einrichtung entfernt ist (in Städten Fußweg, am Land Autodistanz).



Distanzen zu Freizeiteinrichtungen [km]



Distanzen zu den Freizeiteinrichtungen



0,6 bis 2 km:

- Erholungsraum

über 2 km:

- Schwimmbad/Therme: >5 km
- Kino: >5 km
- Videothek: >5 km
- Sportanlage: 8,7 km
- Freizeitanlage: 4,7 km
- Fitnessstudio: 4,6 km
- Skilift: >5 km
- Golfplatz: >5 km
- See: >5 km

Sport, Freizeit und Skigebiete

Der hellgrüne Punkt markiert den Immobilienstandort, die Sport- und Freizeiteinrichtungen im Umkreis werden mit farblichen Pins angezeigt.

Es werden pro Kategorie immer die drei nächstgelegenen Einrichtungen angezeigt und aufgelistet.

Der Pin mit dem Zusatz „1“ zeigt immer die jeweilige Einrichtung mit der geringsten Entfernung zum Standort.



Sportanlage

Tennisclub Gross-Enzersdorf
am Mari...

Mariensee
2301 Groß-Enzersdorf
(8,74 km / 9,51 km)
(Luftline / Mit Auto)

Sporthalle d Stadtgemeinde
Fischamend

Springholzgasse
2401 Fischamend
(5,53 km / 49,46 km)
(Luftline / Mit Auto)

Freizeitanlage

Muehlen/Hammerwerke

Schiffmuehle Orth
Orth an der Donau
(4,66 km / 6,11 km)
(Luftline / Mit Auto)

B2 Fischen

Gross-Enzersdorf
(3,34 km / 32,48 km)
(Luftline / Mit Auto)

Eislaufen

Haslau-Maria Ellend
(4,48 km / 43,02 km)
(Luftline / Mit Auto)

Fitnessstudio

Mario Engelbert Mostböck

Franzensdorf 41
2301 Groß-Enzersdorf
(4,56 km / 5,52 km)
(Luftline / Mit Auto)

FVZ Fitness Betriebs GmbH

Office Park 3, Objekt 682
1300 Wien Flughafen
(7,94 km / 38,63 km)
(Luftline / Mit Auto)

4 ELEMENTS CZ Fitness
GmbH

Klein-Neusiedler Straße 23
2401 Fischamend
(5,69 km / 49,85 km)
(Luftline / Mit Auto)

Erholungsraum

D1 Donauauen
(0,73 km / 1,30 km)
(Luftline / Mit Auto)

D2 Donauauen
(1,74 km / 2,09 km)
(Luftline / Mit Auto)

D3 Donauauen
(2,10 km / 2,09 km)
(Luftline / Mit Auto)

Herold Business Data ©

Ärzte

Ergebnisinterpretation - Distanznetz

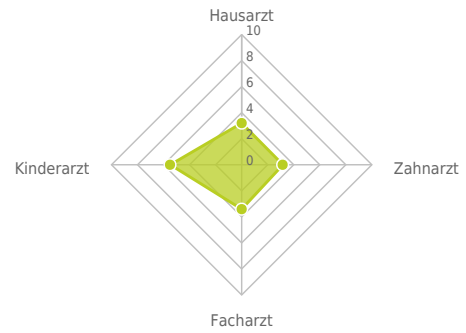
Das Distanznetz auf der rechten Seite gibt einen Überblick über die Entfernungen zur jeweils nächstgelegenen Einrichtung. Der Mittelpunkt markiert den Immobilienstandort. Je näher die Punkte beim Mittelpunkt liegen, desto geringer ist die Entfernung.

Ergebnisinterpretation - Balkendiagramm

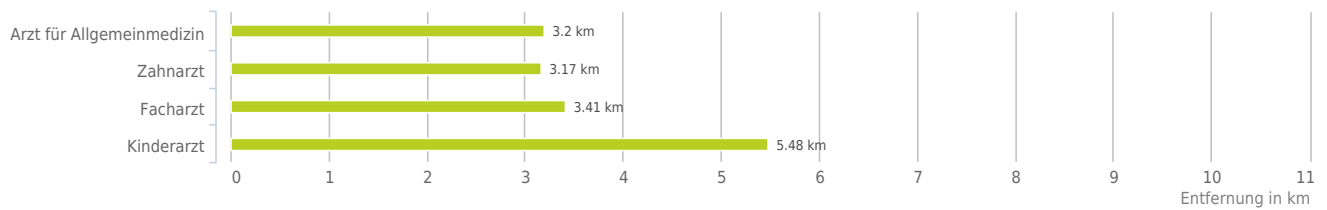
Untenstehende Kilometerangaben zeigen an wie weit die jeweils nächstgelegene Einrichtung entfernt ist (in Städten Fußweg, am Land Autodistanz).



Distanzen zu Ärzten [km]



Distanzen zu Ärzten

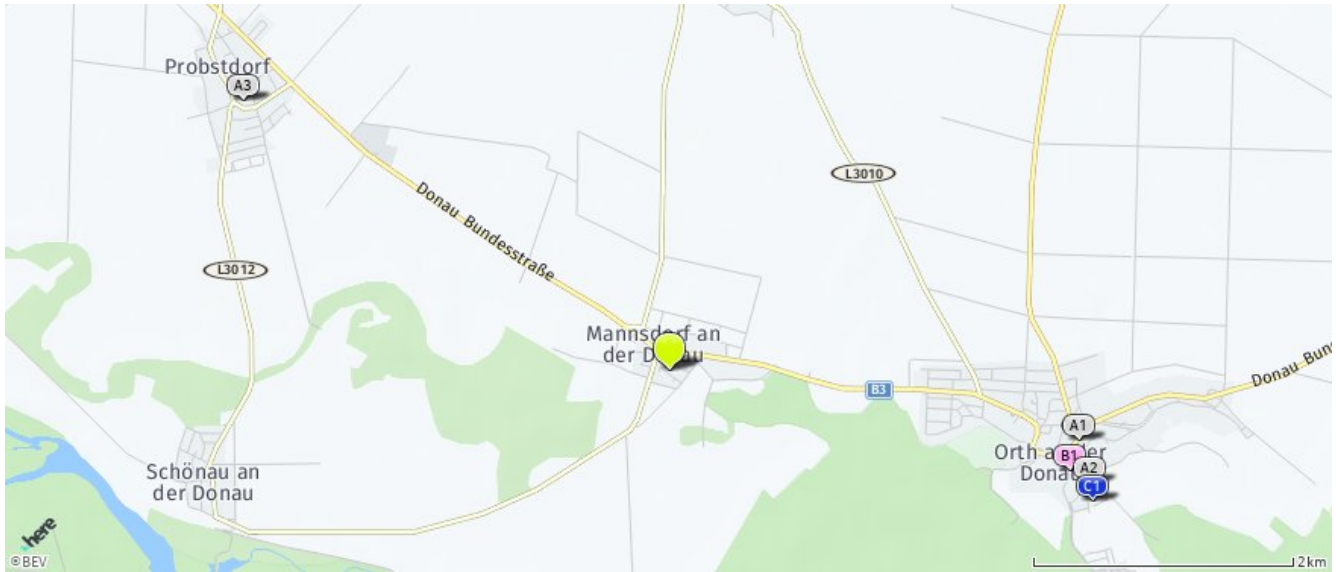


über 2 km:

- Arzt für Allgemeinmedizin: 3,2 km
- Zahnarzt: 3,2 km
- Facharzt: 3,4 km
- Kinderarzt: 5,5 km

Ärzte

Der hellgrüne Punkt markiert den Immobilienstandort, die Arztpraxen im Umkreis werden mit farblichen Pins angezeigt. Es werden pro Kategorie immer die drei nächstgelegenen Einrichtungen angezeigt und aufgelistet. Der Pin mit dem Zusatz „1“ zeigt immer die jeweilige Einrichtung mit der geringsten Entfernung zum Standort.



Arzt für

Allgemeinmedizin

- A1** Dr. Palasser-Vögl Sabina
Am Markt 26
2304 Orth an der Donau
(3,20 km / 3,92 km)
(Luftline / Mit Auto)
- A2** Dr. Ströck Rudolf
Hanfgartenweg 3
2304 Orth an der Donau
(3,35 km / 4,01 km)
(Luftline / Mit Auto)
- A3** Dr. Tödling Franz
Propst Wittola-Straße 39
2301 Groß-Enzersdorf
(3,89 km / 4,28 km)
(Luftline / Mit Auto)

Zahnarzt

- B1** Dr. Barsan Nikolae
Kirchenplatz 1
2304 Orth an der Donau
(3,17 km / 3,80 km)
(Luftline / Mit Auto)
- Dr. Reifart Frank
Office Park I B 01
1300 Flughafen Wien Schwechat
(7,92 km / 38,56 km)
(Luftline / Mit Auto)
- DDr. Dem Alex
Getreideplatz 4
2401 Fischamend-Dorf
(5,14 km / 48,93 km)
(Luftline / Mit Auto)

Facharzt

- C1** Dr Gindl Edith
Hanfgartenweg 15
2304 Orth an der Donau
(3,41 km / 4,15 km)
(Luftline / Mit Auto)
- Dr. Haller Petra
Gregerstraße 32
2401 Fischamend
(5,48 km / 49,32 km)
(Luftline / Mit Auto)
- Dr. Unger Eleonora
Gregerstraße 32
2401 Fischamend
(5,48 km / 49,32 km)
(Luftline / Mit Auto)

Kinderarzt

- Dr. Schafhauser Robert
Gregerstraße 32
2401 Fischamend
(5,48 km / 49,32 km)
(Luftline / Mit Auto)

Herold Business Data ©

Medizinische Versorgung und Therapie

Ergebnisinterpretation - Distanznetz

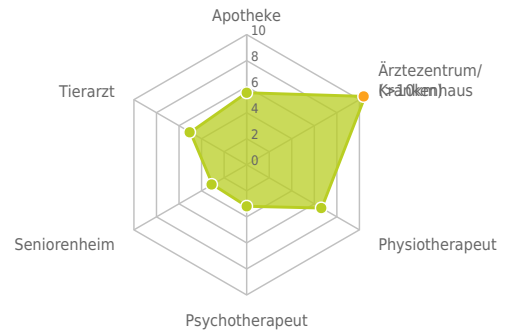
Das Distanznetz auf der rechten Seite gibt einen Überblick über die Entfernungen zur jeweils nächstgelegenen Einrichtung. Der Mittelpunkt markiert den Immobilienstandort. Je näher die Punkte beim Mittelpunkt liegen, desto geringer ist die Entfernung.

Ergebnisinterpretation - Balkendiagramm


Untenstehende Kilometerangaben zeigen an wie weit die jeweils nächstgelegene Einrichtung entfernt ist (in Städten Fußweg, am Land Autodistanz).



Distanzen zu Gesundheitseinrichtungen [km]



Distanzen zu Gesundheitseinrichtungen

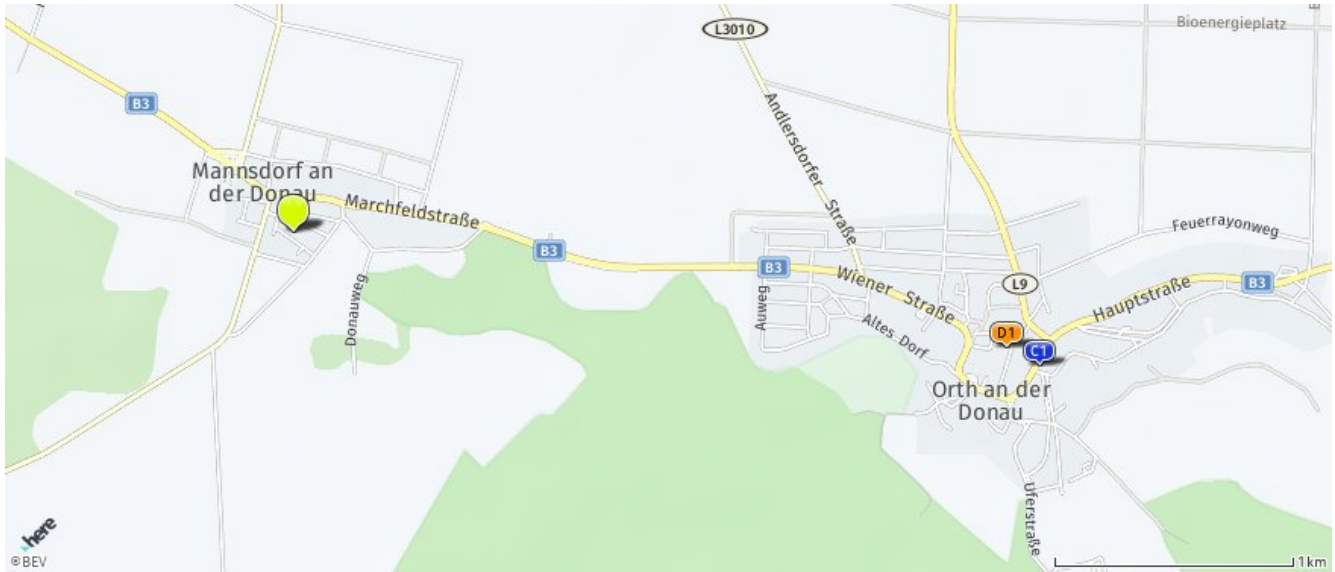


über 2 km:

- Apotheke: 8,3 km
- Ärztezentrum/Krankenhaus: >5 km
- Physiotherapeut: 6,6 km
- Psychotherapeut: 3,2 km
- Seniorenheim: 3,0 km
- Tierarzt: 6,0 km

Medizinische Versorgung und Therapie

Der hellgrüne Punkt markiert den Immobilienstandort, die Einrichtungen im Umkreis werden mit farblichen Pins angezeigt.
Es werden pro Kategorie immer die drei nächstgelegenen Einrichtungen angezeigt und aufgelistet.
Der Pin mit dem Zusatz „1“ zeigt immer die jeweilige Einrichtung mit der geringsten Entfernung zum Standort.



Apotheke

- Raffael-Apotheke**
Kirchenplatz 10
2285 Leopoldsdorf im Marchfeld
(8,29 km / 10,09 km)
(Luftlinie / Mit Auto)
- Apotheke "Zum Auge Gottes"**
Klein Neusiedler Straße 7
2401 Fischamend
(5,53 km / 49,59 km)
(Luftlinie / Mit Auto)
- Apotheke Enzersdorf an der Fischa**
Dreifaltigkeitsplatz 5
2431 Enzersdorf an der Fischa
(8,45 km / 52,97 km)
(Luftlinie / Mit Auto)

Physiotherapeut

- Frau Pamela Sibrawa**
Ortsstraße 22
2301 Rutzendorf
(6,65 km / 7,87 km)
(Luftlinie / Mit Auto)
- Frau Maria Spannbauer, MSc.**
Elisabethstraße 8
2301 Groß-Enzersdorf
(9,88 km / 10,34 km)
(Luftlinie / Mit Auto)
- Frau Corina Wolf, B.Sc.**
Rosengasse 26
2431 Enzersdorf an der Fischa
(8,50 km / 54,90 km)
(Luftlinie / Mit Auto)

Psychotherapeut

- Charlotte Manzano**
Am Markt 24
2304 Orth an der Donau
(3,19 km / 3,89 km)
(Luftlinie / Mit Auto)
- Michael Elstner**
Kleinneusiedlerstraße 4
2401 Fischamend
(5,39 km / 49,41 km)
(Luftlinie / Mit Auto)
- Dr.phil. Charlotte Paikl**
Fischamenderstraße 1
2431 Kleinneusiedl
(7,73 km / 52,43 km)
(Luftlinie / Mit Auto)

Seniorenheim

- NÖ Pflege- und Betreuungszentrum Orth an der Donau**
Zwenge 3
2304 Orth an der Donau
(3,03 km / 3,84 km)
(Luftlinie / Mit Auto)
- Seniorenzentrum Fischamend**
Schützweg 1
2401 Fischamend
(5,18 km / 48,93 km)
(Luftlinie / Mit Auto)

Tierarzt

- Tierärztin Dr. Doris Kraus-Lugmayr**
Breitstetten 23
2285 Breitstetten
(6,03 km / 9,88 km)
(Luftlinie / Mit Auto)
- Mag. med. vet. Löwy Sabine**
Alte Poststraße 29a
2402 Maria Ellend
(4,99 km / 42,69 km)
(Luftlinie / Mit Auto)
- Dipl-TA Dr. Stephan Soukup**
Rösslgasse 13
2401 Fischamend
(5,21 km / 49,42 km)
(Luftlinie / Mit Auto)

Öffentlicher Nahverkehr

Ergebnisinterpretation - Distanznetz

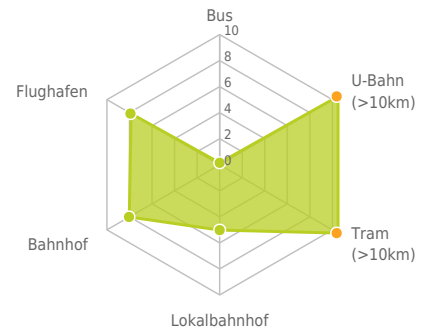
Das Distanznetz auf der rechten Seite gibt einen Überblick über die Entfernungen zur jeweils nächstgelegenen Einrichtung. Der Mittelpunkt markiert den Immobilienstandort. Je näher die Punkte beim Mittelpunkt liegen, desto geringer ist die Entfernung.

Ergebnisinterpretation - Balkendiagramm

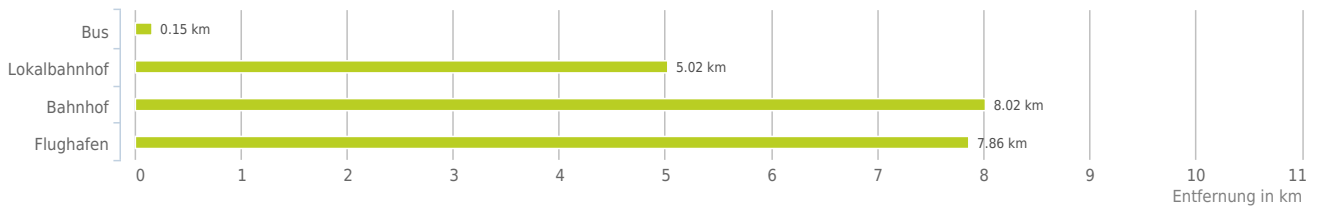
Untenstehende Kilometerangaben zeigen an wie weit die jeweils nächstgelegene Einrichtung entfernt ist (in Städten Fußweg, am Land Autodistanz).



Distanzen zum öffentlichen Verkehr [km]



Distanzen zu Einrichtungen des öffentlichen Verkehrs



bis 0,5 km:

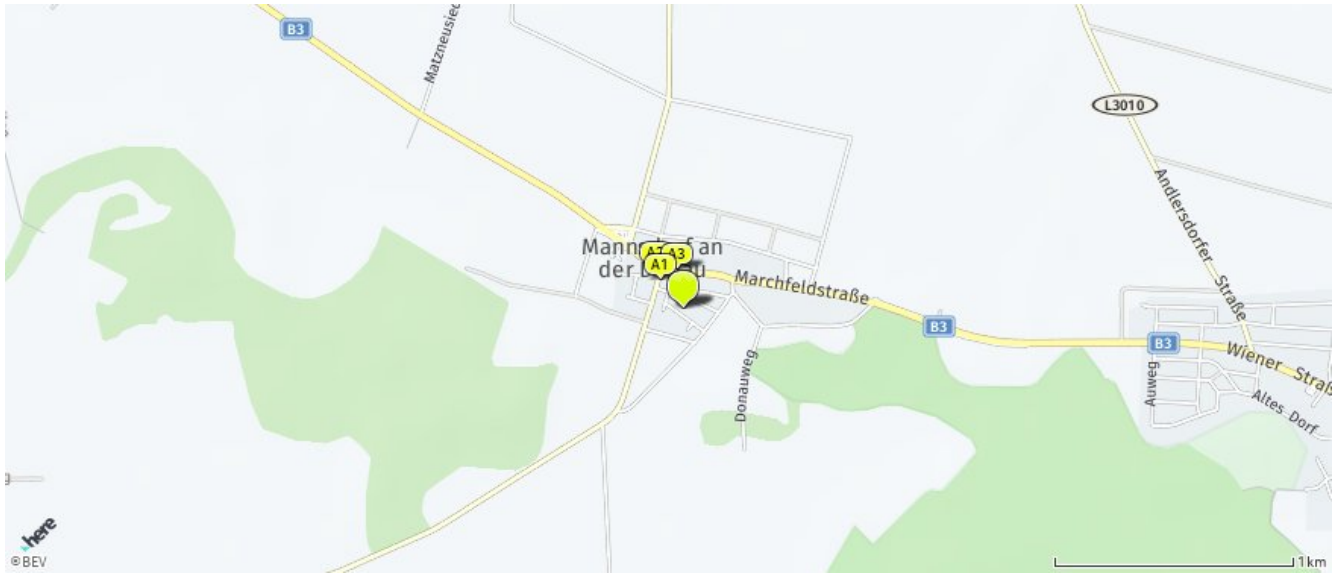
- Bus

über 2 km:

- U-Bahn: >5 km
- Straßenbahn: >5 km
- Lokalbahn: 5,9 km
- Bahnhof: 8,0 km
- Flughafen: 7,9 km

Öffentlicher Nahverkehr

Der hellgrüne Punkt markiert den Immobilienstandort, die Verkehrsmittel im Umkreis werden mit farblichen Pins angezeigt. Es werden pro Kategorie immer die drei nächstgelegenen Einrichtungen angezeigt und aufgelistet. Der Pin mit dem Zusatz „1“ zeigt immer die jeweilige Einrichtung mit der geringsten Entfernung zum Standort.



Bus

- A1** Mannsdorf Brückenwaage
(0,15 km / 0,21 km)
(Luftline / Mit Auto)
- A2** Mannsdorf Brückenwaage
(0,20 km / 0,27 km)
(Luftline / Mit Auto)
- A3** Mannsdorf Brückenwaage
(0,16 km / 0,32 km)
(Luftline / Mit Auto)

Lokalbahnhof

- Haslau
(5,88 km / 41,34 km)
(Luftline / Mit Auto)
- Maria Ellend
(5,02 km / 43,12 km)
(Luftline / Mit Auto)
- Fischamend
(5,13 km / 49,12 km)
(Luftline / Mit Auto)

Bahnhof

- Flughafen Wien
(8,02 km / 38,60 km)
(Luftline / Mit Auto)

Flughafen

- Flughafen Wien-Schwechat
(7,86 km / 38,79 km)
(Luftline / Mit Auto)

Herold Business Data ©

Grünflächen und Erholungsräume

Erklärung

Grünflächen und Erholungsräume umfassen Wälder, Wiesen und Seen genauso wie innerstädtische Grünanlagen. Ländliche Gemeinden weisen in der Regel deutlich höhere Grünflächenanteile und Erholungsräume auf.

Ergebnis

Mit einem Grünflächenanteil von 95,3% bietet "Mannsdorf an der Donau" eine hohe Freizeitqualität in der Natur.



Grünflächenanteil



Grünflächenanteil

