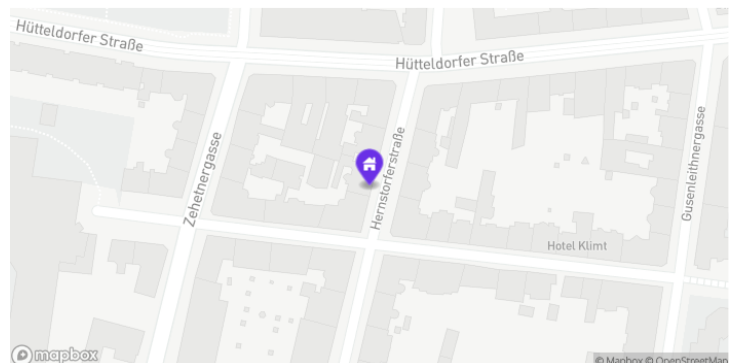


Hernstorferstraße 15 1140 Wien



19.6.2024

09:26



citywalx

Citywalx GmbH
Hegelgasse 19/11, 1010 Wien
Österreich

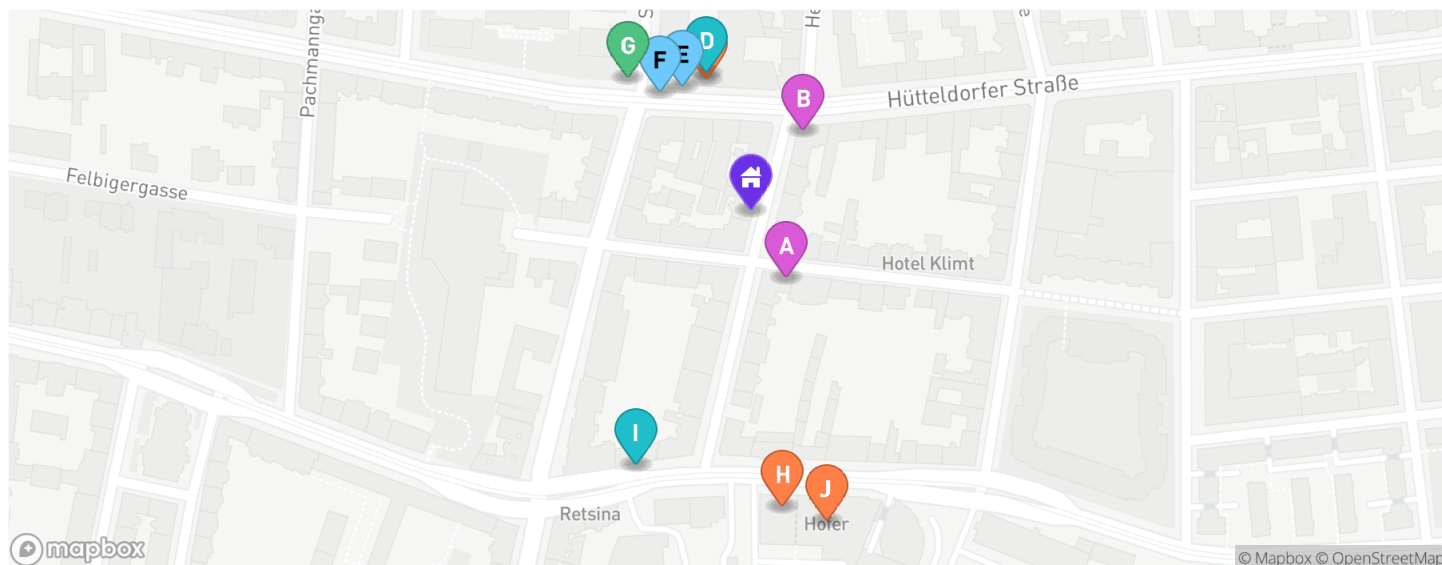
UID-Nummer
ATU 76334307

Firmenbuchnummer
FN 545073 d (Handelsgericht Wien)

Kontakt
office@citywalx.net

Quellen und Hinweise
<https://app.citywalx.net/sources-and-legal>

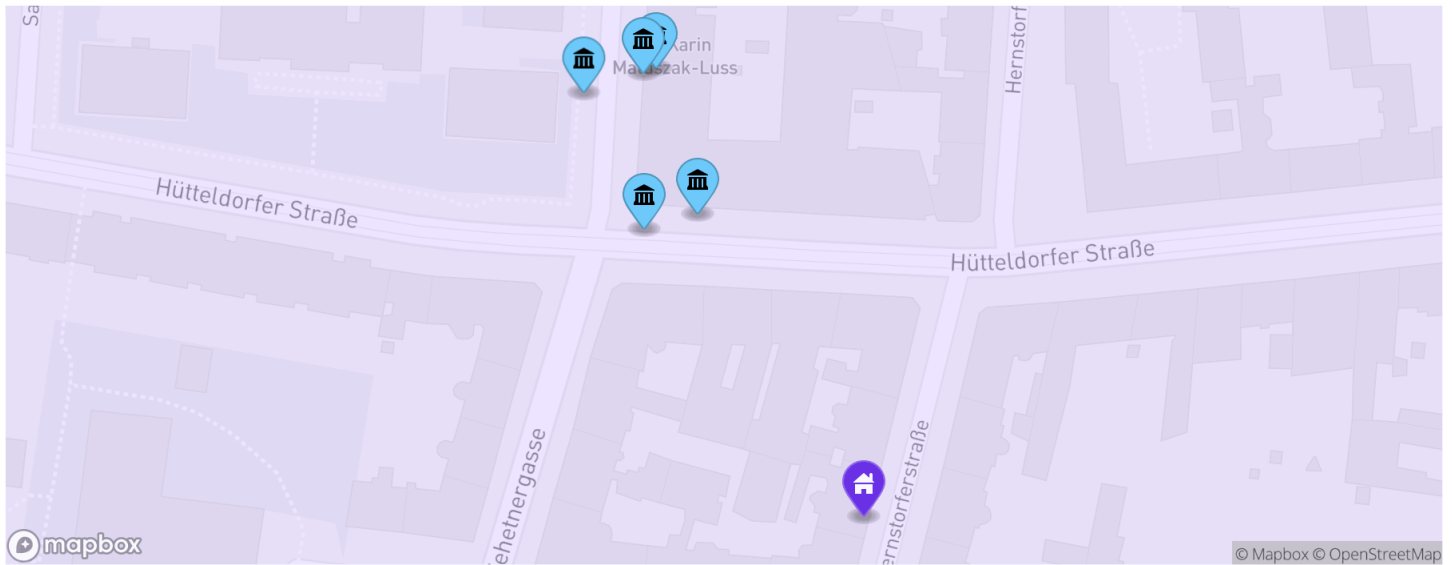
01 Ausgewählte POIs \ Nachbarschaft



● Gastronomie ● Einkaufen ● Dienstleistungen ● Mobilität ● Erholung und Freizeit

	Kategorie	Entfernung (Luftlinie)
A - Klimt Restaurant	Restaurants	53 m
B - Linzer Imbiss	Restaurants	70 m
C - Eurospar	Supermärkte	91 m
D - Bankautomat	Bank	94 m
E - Wien Seckendorfstraße	ÖPNV	101 m
F - Wien Seckendorfstraße	ÖPNV	113 m
G - Park	Parks & Öffentliche Freiräume	143 m
H - dm	Drogeriemarkt	184 m
I - Briefkasten	Post	191 m
J - Hofer	Supermärkte	204 m

02 Alle POIs \ Mobilität



5min

12 ÖPNV	7 Parken	1 Ladestationen
-------------------	--------------------	---------------------------

ÖPNV (zwei Nächstgelegene)

	Linien	Entfernung (Luftlinie)
Wien Seckendorfstraße	49	101 m
Wien Seckendorfstraße	N49	113 m

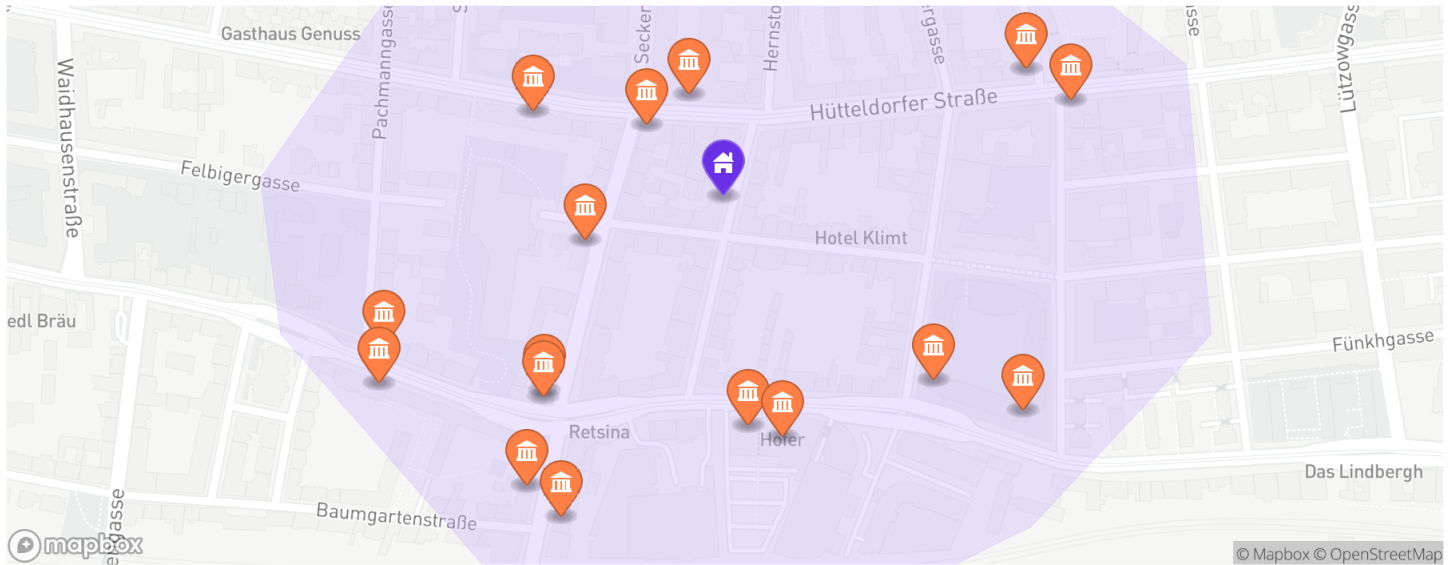
Parken (zwei Nächstgelegene)

	Entfernung (Luftlinie)
Parken	139 m
Parken	141 m

Ladestationen (nächstgelegene)

	Entfernung (Luftlinie)
Seckendorfstraße	154 m

02 Alle POIs \ Einkaufen



5min

- 3**
Supermärkte
- 2**
Drogeriemarkt
- 2**
Gemischtwaren
- 1**
Elektronik
- 3**
Essen & Trinken
- 1**
Haus & Garten
- 3**
Hobby & Freizeit
- 5**
Mode & Accessoires
- 2**
Schönheit & Gesundheit

Supermärkte (zwei Nächstgelegene)

	Entfernung (Luftlinie)
Eurospar	91 m
Hofer	204 m

Drogeriemarkt (zwei Nächstgelegene)

	Entfernung (Luftlinie)
dm	184 m
Bipa	408 m

Gemischtwaren (zwei Nächstgelegene)

	Entfernung (Luftlinie)
Tabak	436 m
Tabak	437 m

Elektronik (nächstgelegen)

Entfernung (Luftlinie)

Elektronik Grass

175 m

Essen & Trinken (zwei Nächstgelegene)

Entfernung (Luftlinie)

Winzermeister Dirnwöber

324 m

Anker

388 m

Haus & Garten (nächstgelegen)

Entfernung (Luftlinie)

Dan Küchen

274 m

Hobby & Freizeit (zwei Nächstgelegene)

Entfernung (Luftlinie)

Deko-Shop A. Grabner

111 m

Pipilonias kreative Welt

298 m

Mode & Accessoires (zwei Nächstgelegene)

Entfernung (Luftlinie)

Mertl

245 m

Hitzler

270 m

Schönheit & Gesundheit (zwei Nächstgelegene)

Entfernung (Luftlinie)

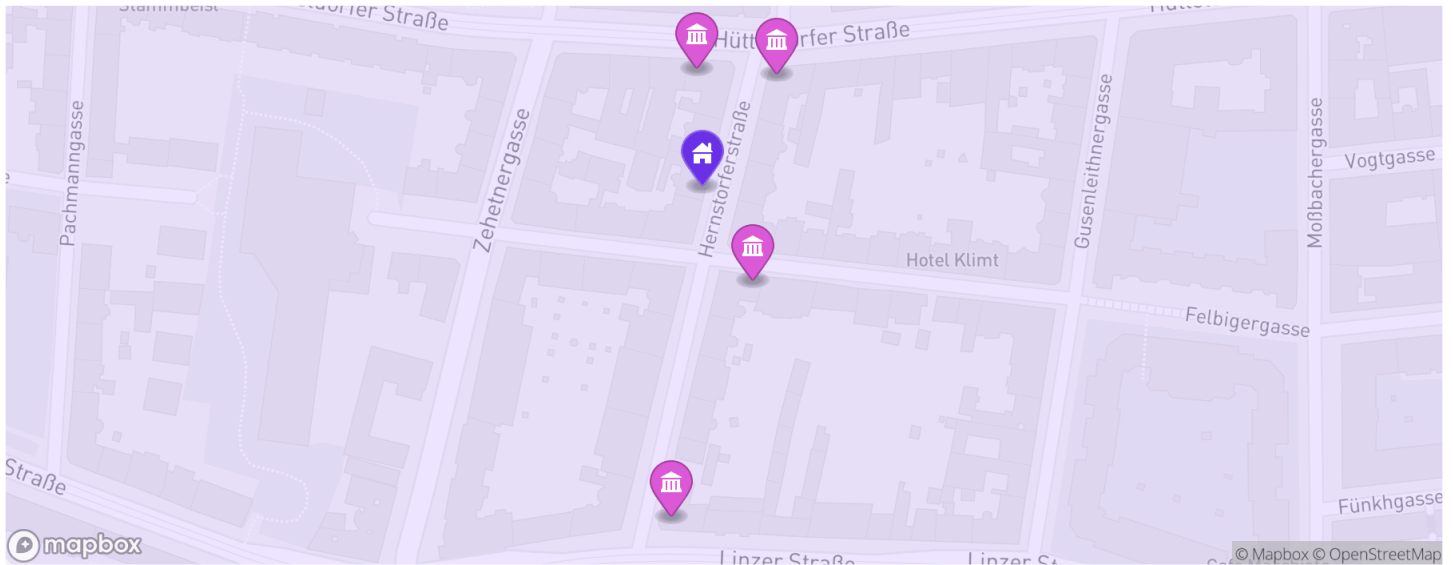
Papilon

334 m

Die SichtBar UnitedOptics

451 m

02 Alle POIs \ Gastronomie



5min

8
Restaurants

5
Bars / Cafés

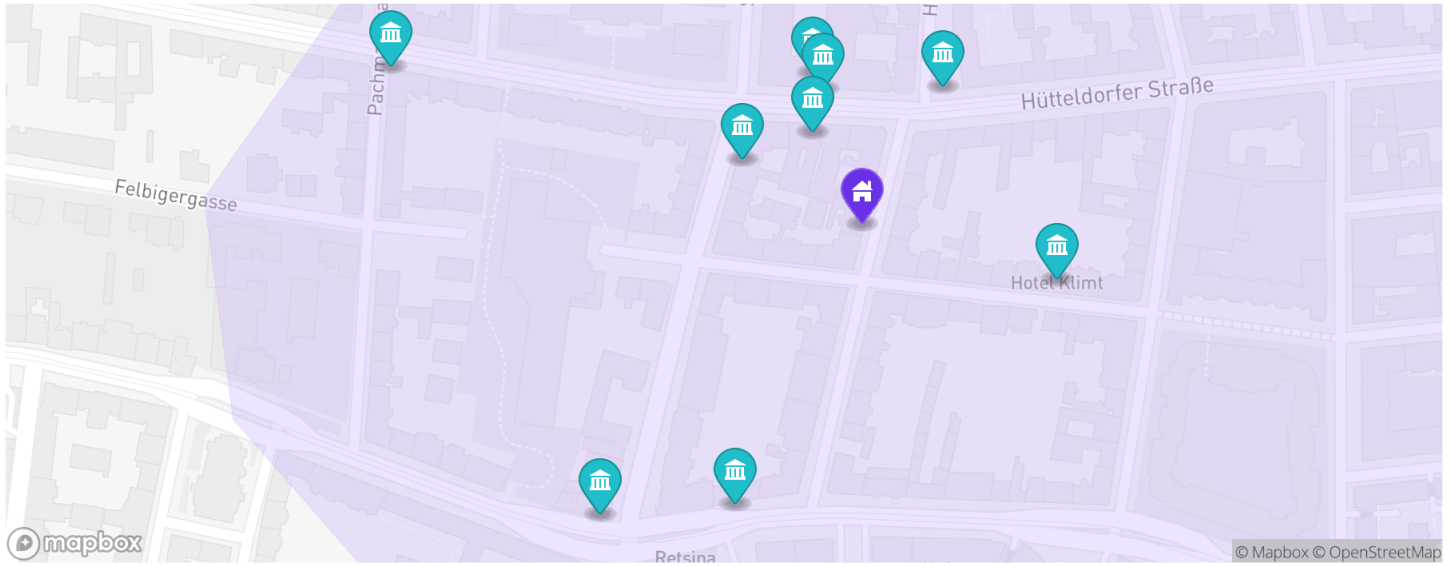
Restaurants (zwei Nächstgelegene)

	Entfernung (Luftlinie)
Klimt Restaurant	53 m
Linzer Imbiss	70 m

Bars / Cafés (zwei Nächstgelegene)

	Entfernung (Luftlinie)
Cafe Romantika 2	51 m
Mario	145 m

02 Alle POIs \ Dienstleistungen



5min

- 4**
Post
- 3**
Bank
- 8**
Personenbezogene Dienstleistung
- 13**
Sachbezogene Dienstleistung
- 1**
Unterkünfte & Mieträume

Post (zwei Nächstgelegene)

	Entfernung (Luftlinie)
Briefkasten	191 m
Briefkasten	420 m

Bank (zwei Nächstgelegene)

	Entfernung (Luftlinie)
Bankautomat	94 m
Bankautomat	279 m

Personenbezogene Dienstleistung (zwei Nächstgelegene)

	Entfernung (Luftlinie)
Studio Stefan	67 m
Friseur Barbara	110 m

Sachbezogene Dienstleistung (zwei Nächstgelegene)

	Entfernung (Luftlinie)
Recycling	82 m
Recycling	104 m

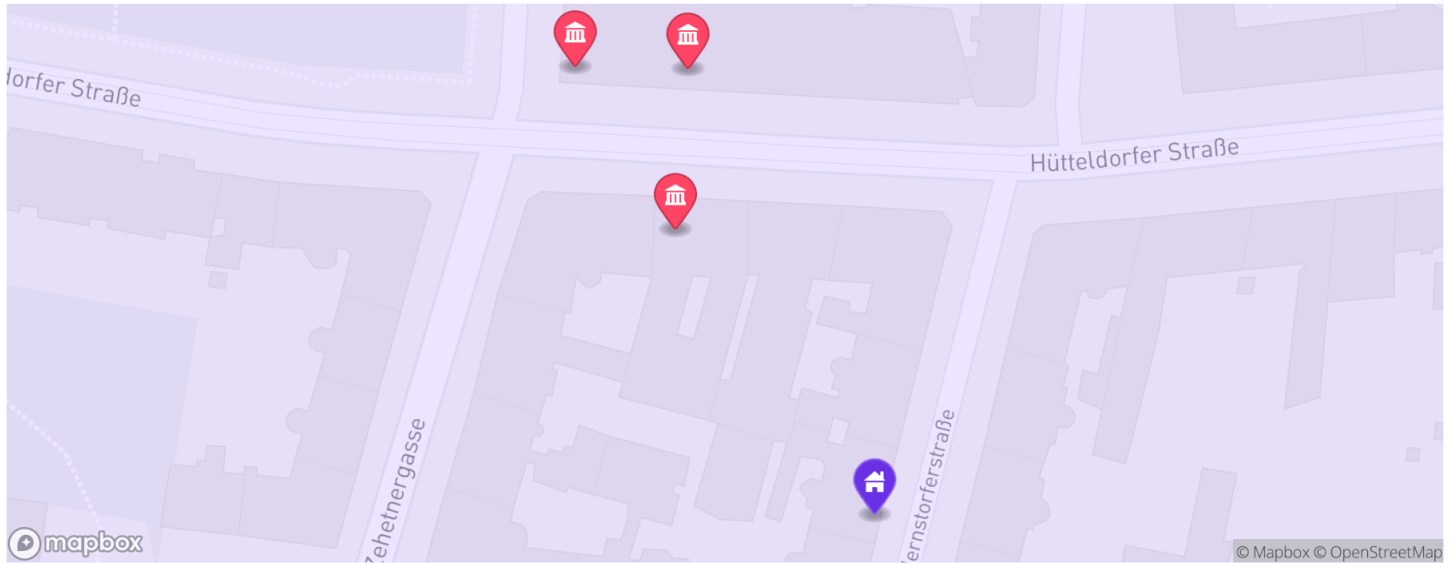
Unterkünfte & Mieträume (nächstgelegen)

Entfernung (Luftlinie)

Hotel Klimt

173 m

02 Alle POIs \ Gesundheit



 5min

5 Ärzte
1 Apotheken

Ärzte (zwei Nächstgelegene)

	Entfernung (Luftlinie)
Tierarztpraxis Hütteldorfer Straße	77 m
Dr. Matuszak-Luss	97 m

Apotheken (nächstgelegene)

	Entfernung (Luftlinie)
Europa-Apotheke	118 m

02 Alle POIs \ Bildung



5min

- 1
Kinderbetreuung
- 2
Schulen

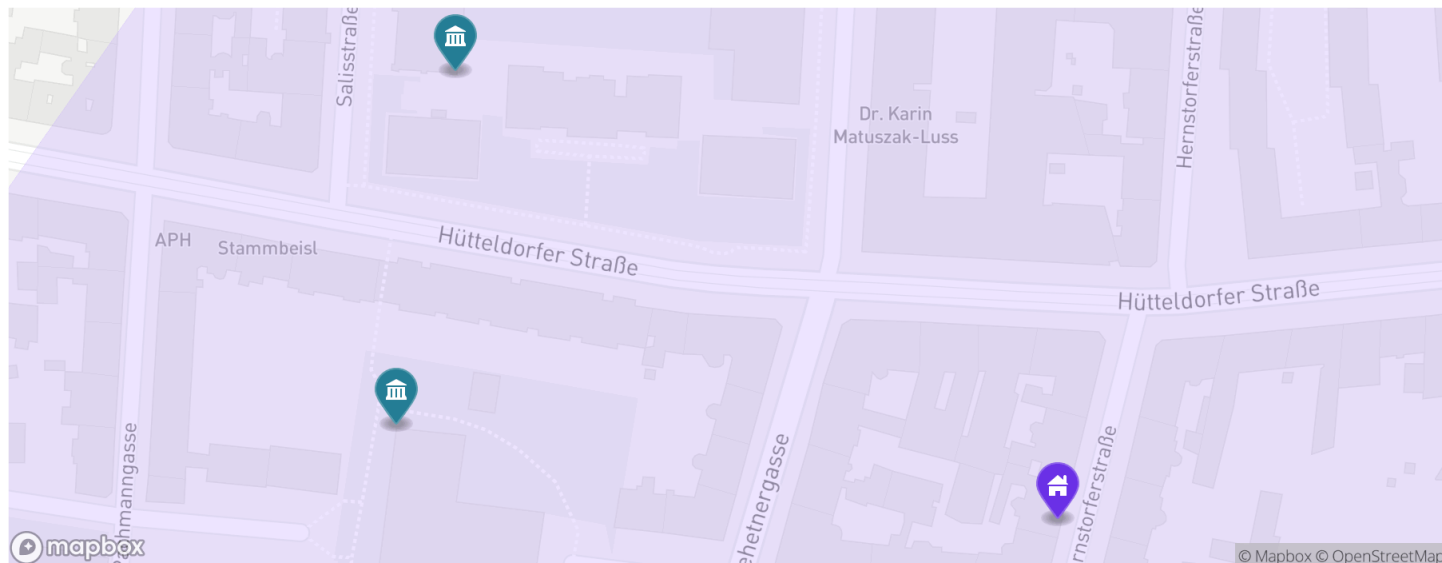
Kinderbetreuung (nächstgelegene)

	Entfernung (Luftlinie)
Kindergarten	338 m

Schulen (zwei Nächstgelegene)

	Entfernung (Luftlinie)
SPZ 14	546 m
VS Felbigergasse	567 m

02 Alle POIs \ Öffentlich



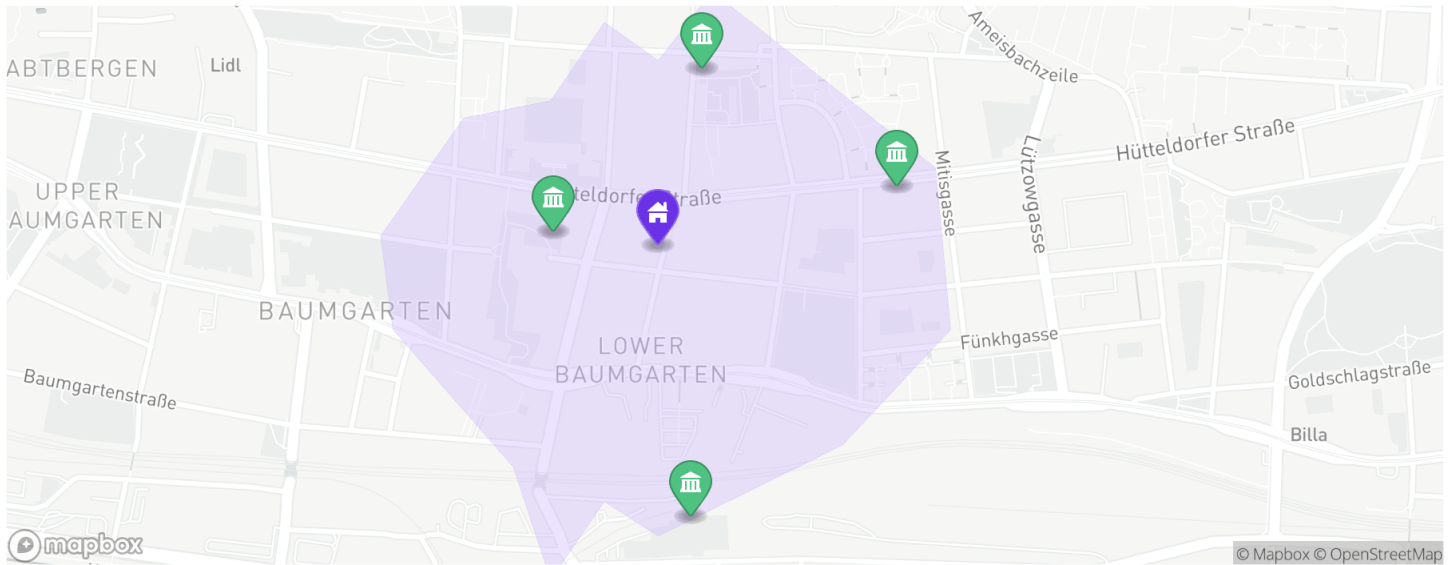
 5min

4
Soziale Einrichtungen

Soziale Einrichtungen (zwei Nächstgelegene)

	Entfernung (Luftlinie)
Haus Gustav Klimt	306 m
Pflegewohnhaus Baumgarten	307 m

02 Alle POIs \ Erholung und Freizeit



5min

25
Parks & Öffentliche Freiräume

2
Sport

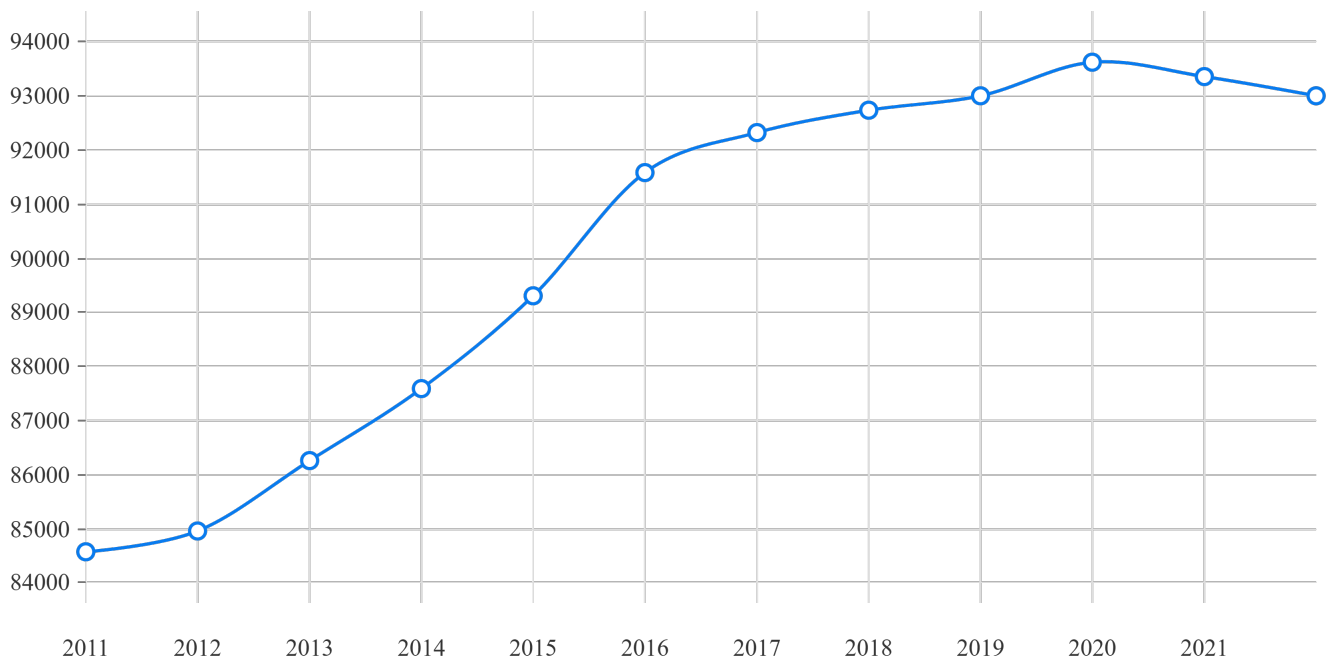
Parks & Öffentliche Freiräume (zwei Nächstgelegene)

	Entfernung (Luftlinie)
Spielplatz Gustav-Klimt-Park	218 m
Park	249 m

Sport (zwei Nächstgelegene)

	Entfernung (Luftlinie)
Sportcenter Cumberland	364 m
Clever fit	499 m

03 Demographie \ Bevölkerungszahl

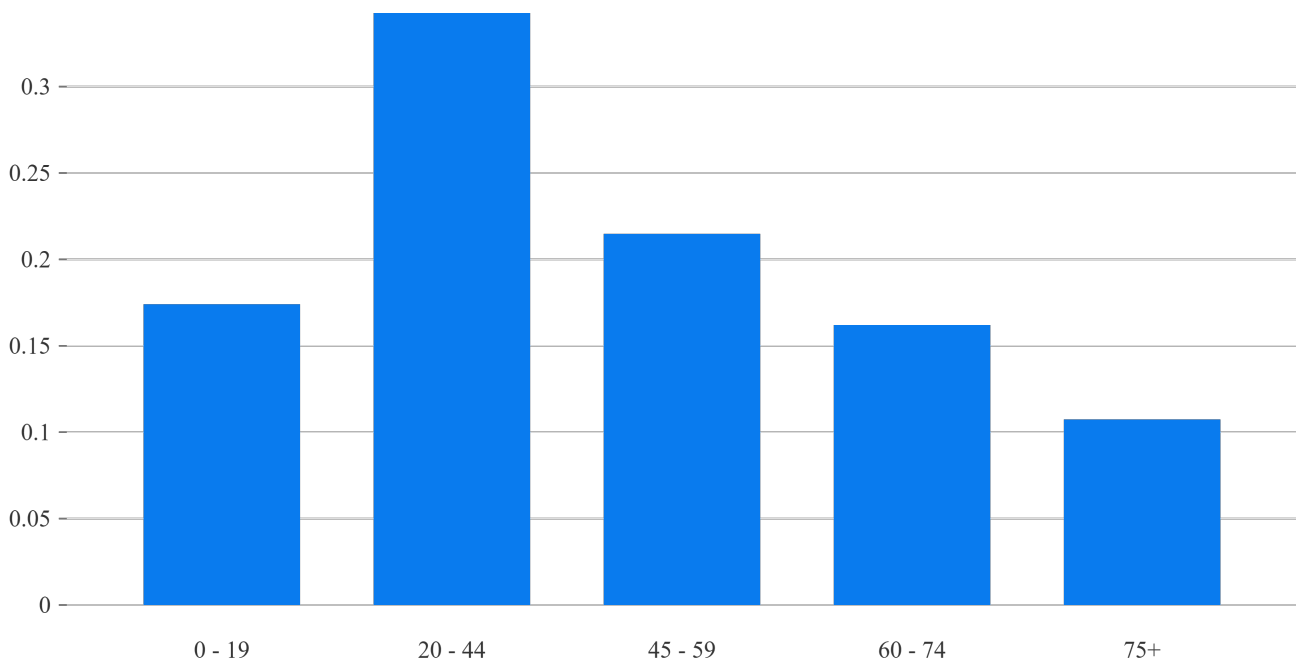


Bevölkerungszahl pro Areal

92.989

14. Bezirk (Penzing) ▼0,4%

03 Demographie \ Durchschnittliches Alter (2022)



Durchschnittliches Alter pro Areal

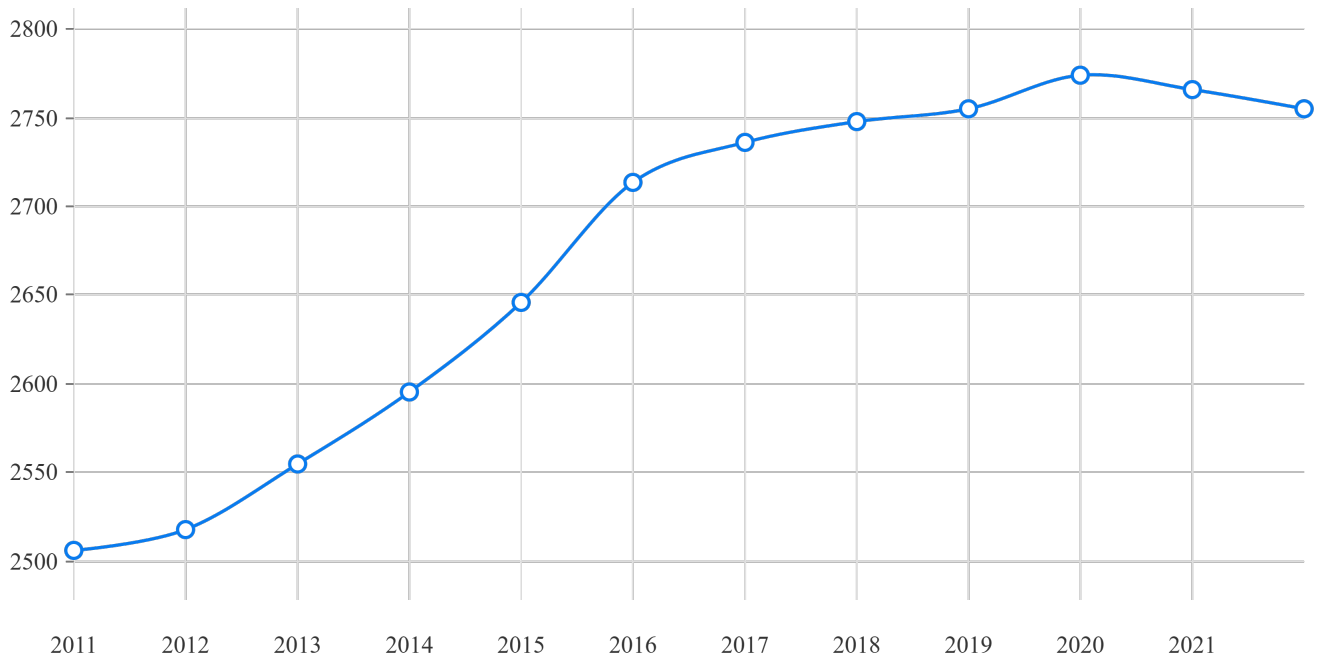
43,61 Jahre

14. Bezirk (Penzing)

Altersgruppen

	0-19	20-44	45-59	60-74	75+
14. Bezirk (Penzing)	17 % (16.136)	34 % (31.832)	21 % (19.983)	16 % (15.081)	11 % (9.957)

03 Demographie \ Bevölkerungsdichte



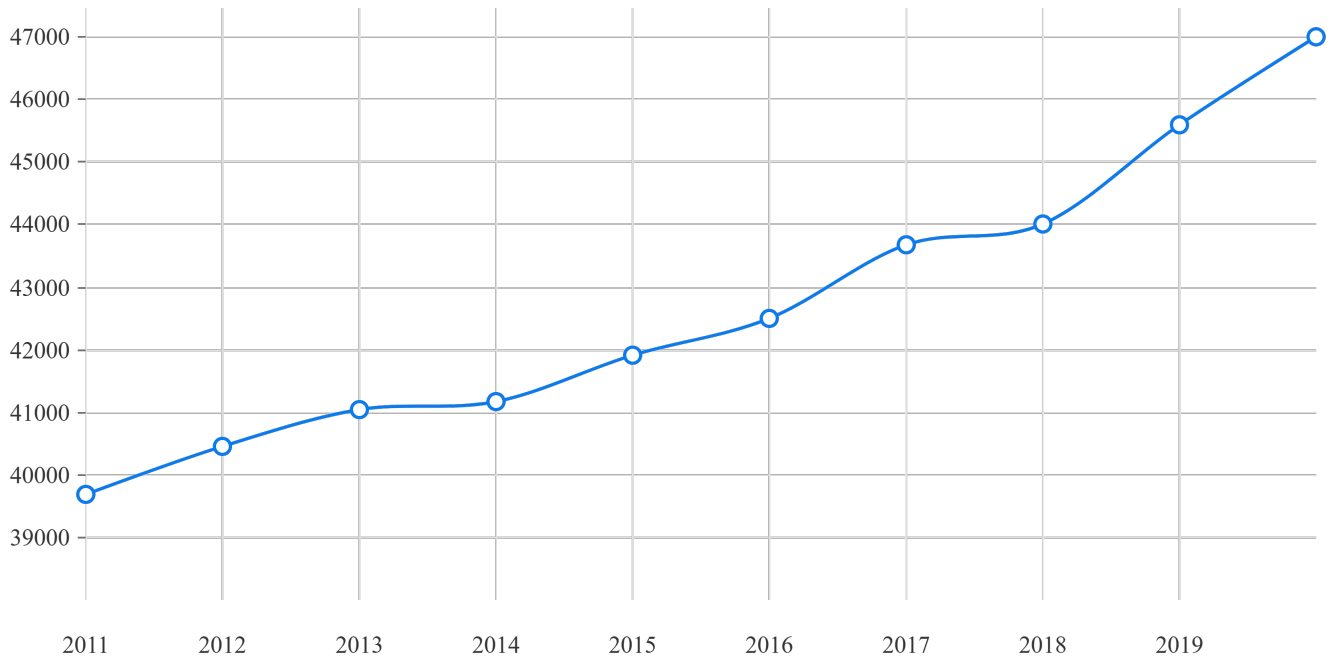
Bevölkerungsdichte pro Areal

2.755,7
14. Bezirk (Penzing) ▼0,4%

Areale

	Einwohnerzahl	Grundfläche	Bevölkerungsdichte
14. Bezirk (Penzing)	92.989	33,74 km ²	2.755,7 Einw./km ²

03 Demographie \ Durchschnittliches Bruttoeinkommen (2020)



Durchschnittliches Bruttoeinkommen pro Areal

46.992 €

14. Bezirk (Penzing) ▲3,08%

Areale

	2017	2018	2019	2020
14. Bezirk (Penzing)	43.670 €	44.012 €	45.588 €	46.992 €

03 Demographie \ Bildung (2019)


● 14. Bezirk (Penzing)

Allgemeine Pflichtschule




(19%)

Lehre



(21%)

Berufsbildende mittlere Schule



(10%)

Allgemeinbildende höhere Schule



(11%)

Berufsbildende höhere Schule



(8%)

Kolleg



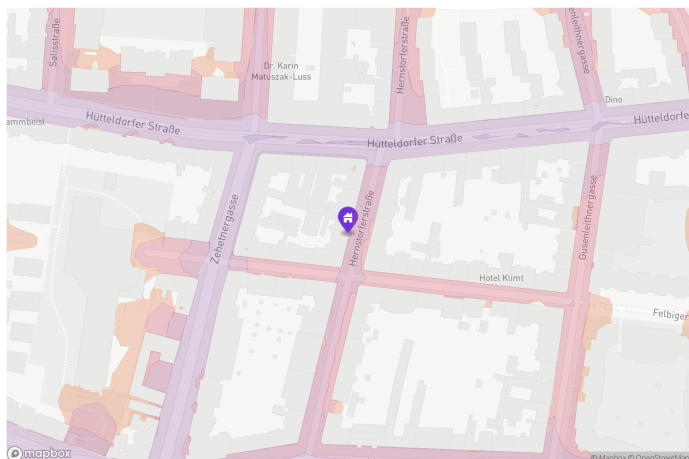
(1%)

Universität und Akademie

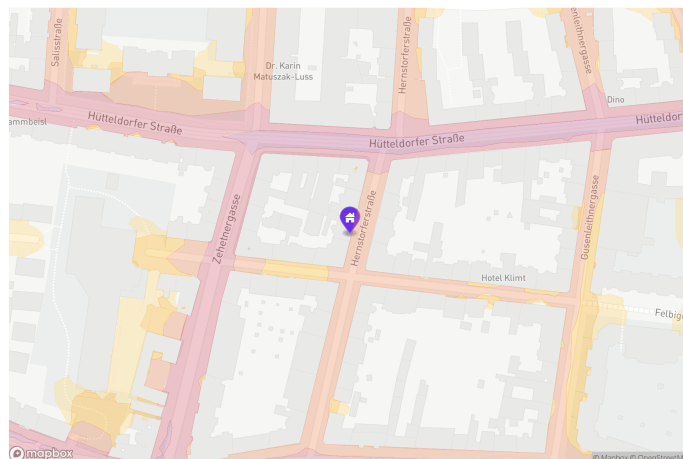


(29%)

04 Umwelt \ Lärm (2017)



Straßenverkehr bei Tag



Straßenverkehr bei Nacht



Lärm am Standort (wenn vorhanden)

65 - 70 dB

Straßenverkehr bei Tag

55 - 60 dB

Straßenverkehr bei Nacht