













DORIS Landkarte
 Erstellt für Maßstab 1:2.000
 links unten: 76 092,66 330 067,21
 rechts oben: 76 628,71 330 432,52
 Austria GK M31 Central Zone
 Quellen © DORIS, BEV
 Verwendung k.A.
 Ersteller guest (guest)
 Erstellungdatum 07.05.2022
 Digitales Oberösterreichisches Raum-Informationssystem [DORIS]
 A-4021 Linz, Bahnhofplatz 1
 +43 732 7720-12541
 doris.geol.post@ooe.gv.at
 https://doris.ooe.gv.at



Grenzpunkte

-  GP gekennzeichnet
-  GP gekennzeichnet keine Punktnummer
-  GP nicht gekennzeichnet

Nutzungssymbole

-  S-Klammer
-  Z-Klammer
-  Gebäude
-  Gebäudenebenfläche
-  Garten
-  landwirtschaftlich genutzt - Acker, Wiese oder Weide
-  Wald
-  Straßenverkehrsanlage
-  Betriebsfläche

Nutzungsart

-  Betriebsfläche
-  Garten
-  Gebäude
-  Gebäudenebenfläche
-  Straßenverkehrsanlage
-  Wald

Nutzung sonstige Linien



Landesgrenze



Grundstücke



Gemeinde



Gebäude



Bezirk

