












# LEGENDE:

## Bestehende Anlagenteile ABA Sandl

-  Schmutz /-Mischwasserkanal Bestand
-  Regenwasserkanal Bestand
-  Druckleitung Schmutz /-Mischwasser Bestand
-  Hausanschluss Schmutz /-Regenwasser Bestand

## ABGRENZUNGSLAGEPLAN BA 07 gemäß Ausführungskatalog vom 15.04.2021

-  Katalogsgemäß ausgeführte Anlagenteile
-  Abgeändert ausgeführte Anlagenteile
-  Zusätzlich ausgeführte Anlagenteile
-  Nicht ausgeführte Anlagenteile
-  Katastralgemeindegrenze
-  Gemeindegrenze



M 1:1000

## BESTANDSPLAN

		A-4020 Linz, Niederreithstraße 43 Tel.: 0732/656088-0, Fax.: 0732/660369 e-mail: ztkanzlei@eitler.at <a href="http://www.eitler.at">http://www.eitler.at</a>	
Bauherr  <b>Gemeinde Sandl</b>		für die GmbH  entworfen Dipl.-Ing. J. Matzinger gezeichnet M. Haselberger geprüft Dipl.-Ing. S. Eitler	
Projekt  <b>Abwasserbeseitigungsanlage Bauabschnitt 07 Erweiterung Hundsberg und Viehberg Operat für die technische Kollaudierung</b>		Maßstab  <b>1:1000</b>  GZ/Plan-Nr. 15064tek/3.1  Version A	
Planinhalt  <b>Lageplan 1 Hundsberg</b>		Datum 15-04-2021  Ausfertigung  <b>GEM</b>	
		Beilage  <b>3.1</b>	
digital archiviert: g:\gemeinde\sandl\kanal\15064 07 tek\pläne\15064_tek_lp_aba-sandl_ba07.dwg			