

Lageplan zu Objekt 2003/11130



kubicok
i m m o b i l i e n



Nahversorger (Bäckerei, Metzgerei, Supermarkt, Drogerie)

Ergebnisinterpretation - Distanznetz

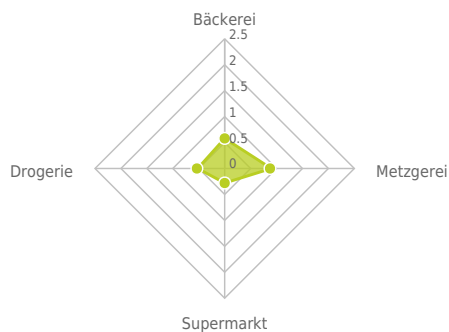
Das Distanznetz auf der rechten Seite gibt einen Überblick über die Entfernungen zur jeweils nächstgelegenen Einrichtung. Der Mittelpunkt markiert den Immobilienstandort. Je näher die Punkte beim Mittelpunkt liegen, desto geringer ist die Entfernung.

Ergebnisinterpretation - Balkendiagramm

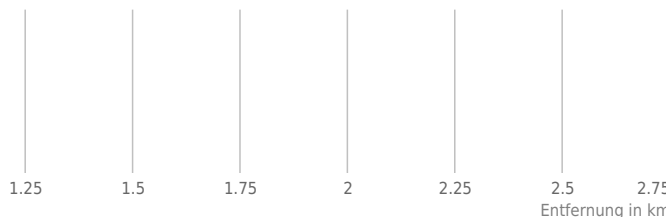
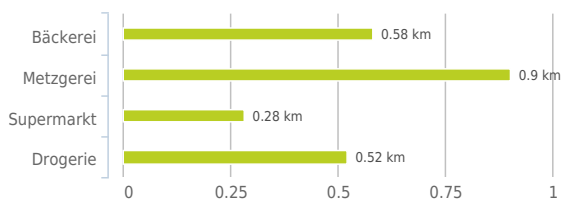
Untenstehende Kilometerangaben zeigen an wie weit der jeweils nächstgelegenen Nahversorger entfernt ist (in Städten Fußweg, am Land Autodistanz).



Distanzen zu Nahversorgern [km]



Distanzen zu den Nahversorgungseinrichtungen



bis 0,5 km:

- Supermarkt
- Drogerie

0,6 bis 2 km:

- Bäckerei
- Metzgerei

Nahversorger (Bäckerei, Metzgerei, Supermarkt, Drogerie)

Der hellgrüne Punkt markiert den Immobilienstandort, die Nahversorger im Umkreis werden mit farblichen Pins angezeigt. Es werden pro Kategorie immer die drei nächstgelegenen Einrichtungen angezeigt und aufgelistet. Der Pin mit dem Zusatz „1“ zeigt immer die jeweilige Einrichtung mit der geringsten Entfernung zum Standort.



Bäckerei

- A1** Ströck
Gastronomiebetriebs GmbH
Stadlauer Straße 62
1220 Wien
(0,58 km / 1,04 km)
(Luftline / Mit Auto)
- A2** Ströck
Gastronomiebetriebs GmbH
Langobardenstraße 9
1220 Wien
(0,72 km / 1,12 km)
(Luftline / Mit Auto)
- A3** Ströck
Gastronomiebetriebs GmbH
Zschokkegasse 91
1220 Wien
(0,69 km / 1,18 km)
(Luftline / Mit Auto)

Metzgerei

- B1** Breckova KG
Emichgasse 4
1220 Wien
(1,11 km / 1,32 km)
(Luftline / Mit Auto)
- B2** Radatz Fleischwaren-
Vertriebsgesell...
Bahnhof Wien Nord
1020 Wien
(0,90 km / 1,48 km)
(Luftline / Mit Auto)
- B3** Breckova KG
Viktor-Kaplan-Straße 11
1220 Wien
(1,35 km / 1,69 km)
(Luftline / Mit Auto)

Supermarkt

- C1** Merkur
Erzherzog-Karl-Straße 129A
1220 Wien
(0,45 km / 0,50 km)
(Luftline / Mit Auto)
- C2** Hofer
Erzherzog-Karl-Straße 160
1220 Wien
(0,28 km / 0,77 km)
(Luftline / Mit Auto)
- C3** Billa
(0,62 km / 1,27 km)
(Luftline / Mit Auto)

Drogerie

- D1** Bipa
Hausgrundweg 3
1220 Wien
(0,52 km / 0,68 km)
(Luftline / Mit Auto)
- D2** Bipa
Stadlauer Straße 5
1220 Wien
(0,83 km / 1,18 km)
(Luftline / Mit Auto)
- D3** Bständig
(0,82 km / 1,45 km)
(Luftline / Mit Auto)

Herold Business Data ©

Nahversorger (Banken, Post, Tankstellen, Trafiken)

Ergebnisinterpretation - Distanznetz

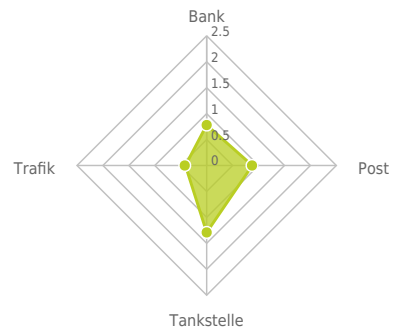
Das Distanznetz auf der rechten Seite gibt einen Überblick über die Entfernungen zur jeweils nächstgelegenen Einrichtung. Der Mittelpunkt markiert den Immobilienstandort. Je näher die Punkte beim Mittelpunkt liegen, desto geringer ist die Entfernung.

Ergebnisinterpretation - Balkendiagramm

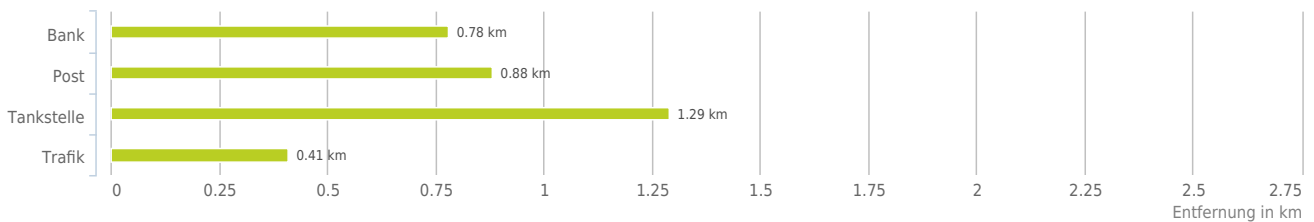
Untenstehende Kilometerangaben zeigen an wie weit der jeweils nächstgelegenen Nahversorger entfernt ist (in Städten Fußweg, am Land Autodistanz).



Distanzen zu Nahversorgern [km]



Distanzen zu den Nahversorgungseinrichtungen



bis 0,5 km:

- Trafik

0,6 bis 2 km:

- Bank

- Post

- Tankstelle

© IMMOSERVICE AUSTRIA

Nahversorger (Banken, Post, Tankstellen, Trafiken)

Der hellgrüne Punkt markiert den Immobilienstandort, die Nahversorger im Umkreis werden mit farblichen Pins angezeigt. Es werden pro Kategorie immer die drei nächstgelegenen Einrichtungen angezeigt und aufgelistet. Der Pin mit dem Zusatz „1“ zeigt immer die jeweilige Einrichtung mit der geringsten Entfernung zum Standort.



Bank

- A1** bank99
Lavatastraße 6
1224 Wien
(0,91 km / 1,11 km)
(Luftline / Mit Auto)
- A2** Bank Austria
(0,78 km / 1,28 km)
(Luftline / Mit Auto)
- A3** bank99
Am Bahnhof 4
1220 Wien
(0,88 km / 1,49 km)
(Luftline / Mit Auto)

Post

- B1** Post Filiale 1224
Lavatastraße 6
1224 Wien
(0,92 km / 1,11 km)
(Luftline / Mit Auto)
- B2** Post Filiale 1220
Am Bahnhof 4
1220 Wien
(0,88 km / 1,49 km)
(Luftline / Mit Auto)
- B3** Post Filiale 1225
Hasibederstraße 2 Stiege 70
1225 Wien
(2,06 km / 2,88 km)
(Luftline / Mit Auto)

Tankstelle

- C1** ET
Hirschstettner Straße 52
1220 Wien
(1,29 km / 1,89 km)
(Luftline / Mit Auto)
- C2** Eni
Donaustadtstraße 43
1220 Wien
(1,42 km / 2,83 km)
(Luftline / Mit Auto)
- C3** Shell
Donaustadtstraße 37c
1220 Wien
(1,33 km / 3,27 km)
(Luftline / Mit Auto)

Trafik

- D1** Trafik Rainer Fritsch
ReclamgasseKiosk
1220 Wien
(0,41 km / 0,68 km)
(Luftline / Mit Auto)
- D2** Trafik Markus Öckhl
Zschokkegasse 91
1220 Wien
(0,69 km / 1,18 km)
(Luftline / Mit Auto)
- D3** Trafik Michael Benedek
Langobardenstraße 22
1220 Wien
(0,67 km / 1,52 km)
(Luftline / Mit Auto)

Herold Business Data ©

Gastronomie und Ausgehen

Ergebnisinterpretation - Distanznetz

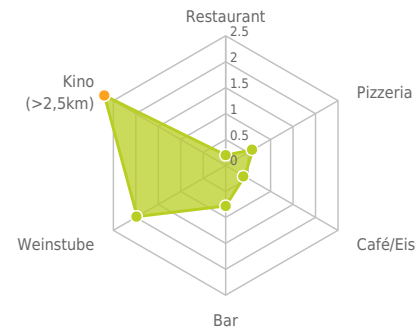
Das Distanznetz auf der rechten Seite gibt einen Überblick über die Entfernungen zur jeweils nächstgelegenen Einrichtung. Der Mittelpunkt markiert den Immobilienstandort. Je näher die Punkte beim Mittelpunkt liegen, desto geringer ist die Entfernung.

Ergebnisinterpretation - Balkendiagramm

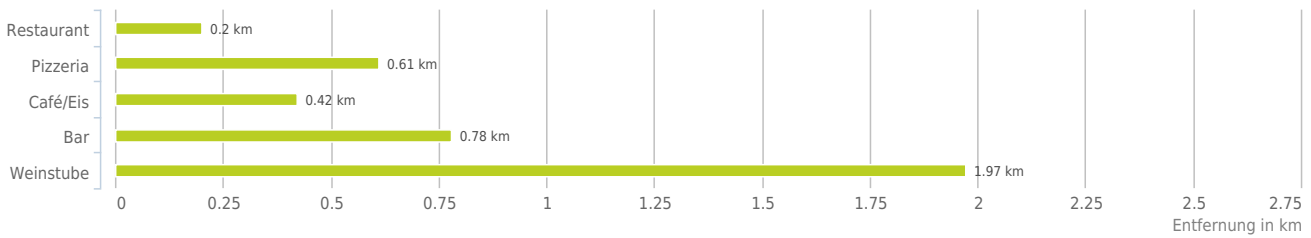
Untenstehende Kilometerangaben zeigen an wie weit die jeweils nächstgelegene Einrichtung entfernt ist (in Städten Fußweg, am Land Autodistanz).



Distanzen zu Ausgheinrichtungen [km]



Distanzen zu den Ausgheinrichtungen



bis 0,5 km:

- Restaurant
- Café/Eis

0,6 bis 2 km:

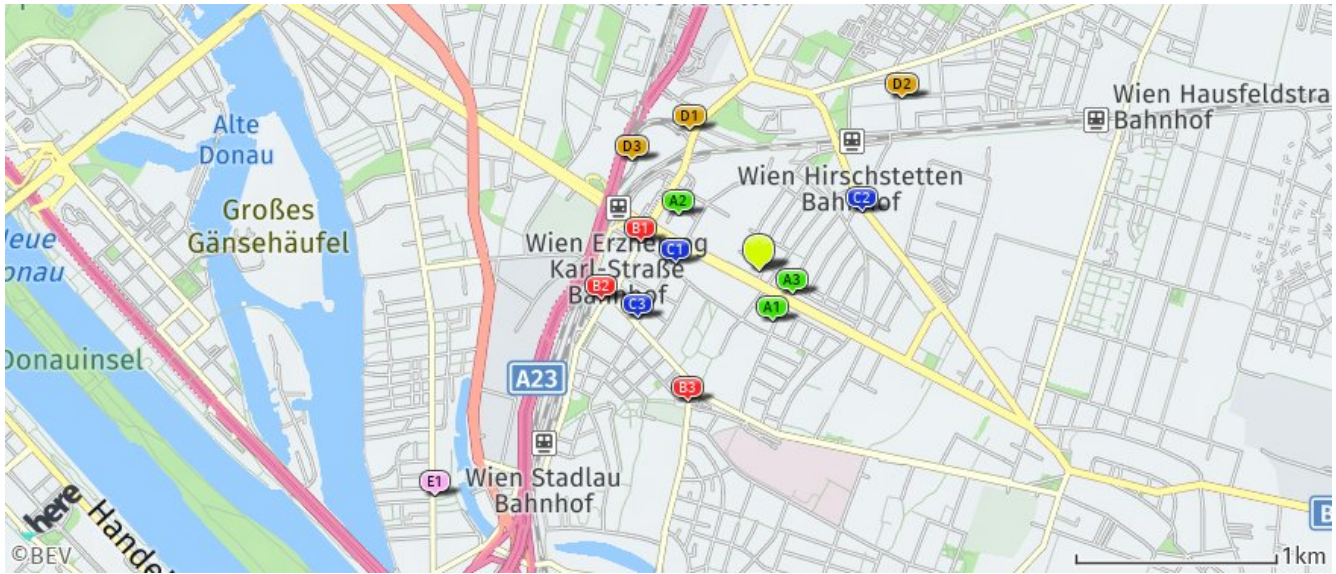
- Pizza/Snack
- Bar/Lokal
- Weinlokal

über 2 km:

- Gasthaus: >5 km
- Kino: >5 km

Gastronomie und Ausgehen

Der hellgrüne Punkt markiert den Immobilienstandort, die Einrichtungen im Umkreis werden mit farblichen Pins angezeigt.
Es werden pro Kategorie immer die drei nächstgelegenen Einrichtungen angezeigt und aufgelistet.
Der Pin mit dem Zusatz „1“ zeigt immer die jeweilige Einrichtung mit der geringsten Entfernung zum Standort.



Restaurant

- A1** Hua Qiang
Hartlebengasse 21
1220 Wien
(0,26 km / 0,46 km)
(Luftline / Mit Auto)
- A2** Green World
Erzherzog-Karl-Straße 129 B
1220 Wien
(0,50 km / 0,69 km)
(Luftline / Mit Auto)
- A3** Wok House
Erzherzog-Karl-Straße 169
1220 Wien
(0,20 km / 1,08 km)
(Luftline / Mit Auto)

Pizza/Snack

- B1** Pera Kebab
Wien
(0,61 km / 0,76 km)
(Luftline / Mit Auto)
- B2** Hühner Paradies
Stadlauer Straße 9
1220 Wien
(0,80 km / 1,13 km)
(Luftline / Mit Auto)
- B3** Donna Bella
(0,74 km / 1,30 km)
(Luftline / Mit Auto)

Café/Eis

- C1** Eso Cafe
1220
(0,42 km / 0,61 km)
(Luftline / Mit Auto)
- C2** Imbiss Aspern
Aspernstraße 12
1220
(0,59 km / 0,81 km)
(Luftline / Mit Auto)
- C3** Jedermann
(0,65 km / 1,28 km)
(Luftline / Mit Auto)

Bar/Lokal

- D1** Platin
Stadlauer Straße 41A
1220 Wien
(0,78 km / 1,15 km)
(Luftline / Mit Auto)
- D2** Wistl's Cafe
Emichgasse 4
1220 Wien
(1,11 km / 1,36 km)
(Luftline / Mit Auto)
- D3** Kesselbar
(0,85 km / 6,62 km)
(Luftline / Mit Auto)

Weinlokal

- E1** Riedler Anita
Industriestraße 135
1220 Wien
(1,97 km / 3,88 km)
(Luftline / Mit Auto)

Herold Business Data ©

Ausbildung und Kinderbetreuung

Ergebnisinterpretation - Distanznetz

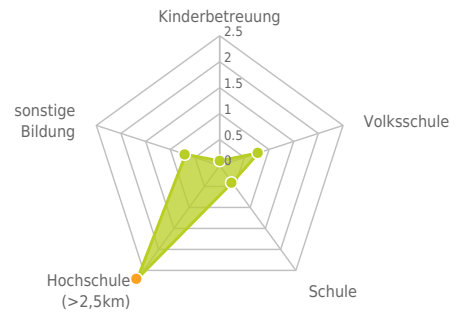
Das Distanznetz auf der rechten Seite gibt einen Überblick über die Entfernungen zur jeweils nächstgelegenen Einrichtung. Der Mittelpunkt markiert den Immobilienstandort. Je näher die Punkte beim Mittelpunkt liegen, desto geringer ist die Entfernung.

Ergebnisinterpretation - Balkendiagramm

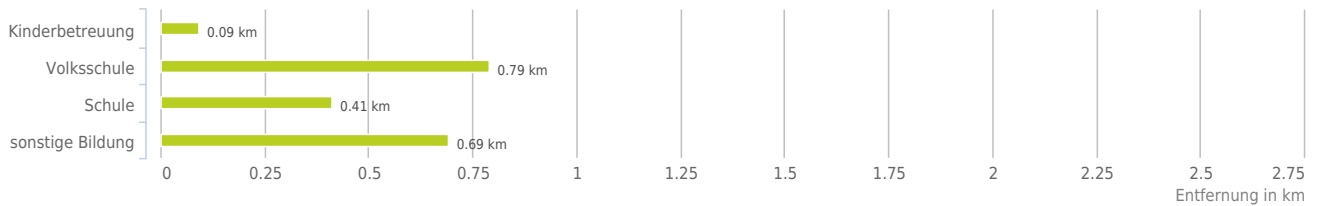
Untenstehende Kilometerangaben zeigen an wie weit die jeweils nächstgelegene Einrichtung entfernt ist (in Städten Fußweg, am Land Autodistanz).



Distanzen zu Bildungseinrichtungen [km]



Distanzen zu den Bildungseinrichtungen



bis 0,5 km:

- Kinderbetreuung
- Schule

0,6 bis 2 km:

- Volksschule
- sonstige Bildung

über 2 km:

- Hochschule: >5 km

Ausbildung und Kinderbetreuung

Der hellgrüne Punkt markiert den Immobilienstandort, die Bildungs- oder Kinderbetreuungseinrichtungen im Umkreis werden mit farblichen Pins angezeigt.

Es werden pro Kategorie immer die drei nächstgelegenen Einrichtungen angezeigt und aufgelistet.

Der Pin mit dem Zusatz „1“ zeigt immer die jeweilige Einrichtung mit der geringsten Entfernung zum Standort.



Kinderbetreuung

- A1** Evangelischer Kindergarten
Donaustadt
Erzherzog-Karl-Strasse 145-147
1220 Wien
(0,09 km / 0,13 km)
(Luftline / Mit Auto)
- A2** Kindergarten
Adelheid-Popp-Gasse 20
1220 Wien
(0,43 km / 0,61 km)
(Luftline / Mit Auto)
- A3** Kindergruppe Papa Carlo
Hartlebengasse 1-17
1220 Wien
(0,47 km / 0,69 km)
(Luftline / Mit Auto)

Volksschule

- B1** VS Wulzendorfstrasse 1
Wulzendorfstrasse 1
1220 Wien
(0,79 km / 1,22 km)
(Luftline / Mit Auto)
- B2** PVS Hardeggasse 65
Hardeggasse 65
1220 Wien
(0,98 km / 1,54 km)
(Luftline / Mit Auto)
- B3** VS Konstanziagasse 24-26
Konstanziagasse 24-26
1220 Wien
(0,80 km / 1,64 km)
(Luftline / Mit Auto)

Schule

- C1** WMS Plankenmaisstrasse
30
Plankenmaisstrasse 30
1220 Wien
(0,41 km / 0,54 km)
(Luftline / Mit Auto)
- C2** GRg 22 Contiweg 1
Contiweg 1
1220 Wien
(0,69 km / 0,73 km)
(Luftline / Mit Auto)
- C3** MS Konstanziagasse 50
Konstanziagasse 50
1220 Wien
(0,44 km / 1,07 km)
(Luftline / Mit Auto)

sonstige Bildung

- D1** Spreng Training KG
Tschudigasse 7
1220 Wien
(0,69 km / 0,88 km)
(Luftline / Mit Auto)
- D2** Advanced Business -
Michaela Ch. Hä...
Volkragasse 2
1220 Wien
(0,77 km / 0,96 km)
(Luftline / Mit Auto)
- D3** BEITRAINING® Austria K+K
Training G...
Hirschstettner Strasse 89
1220 Wien
(0,96 km / 1,76 km)
(Luftline / Mit Auto)

Herold Business Data ©

Kunst und Kultur

Ergebnisinterpretation - Distanznetz

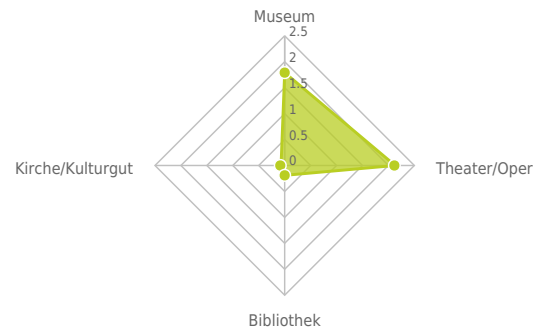
Das Distanznetz auf der rechten Seite gibt einen Überblick über die Entfernungen zur jeweils nächstgelegenen Einrichtung. Der Mittelpunkt markiert den Immobilienstandort. Je näher die Punkte beim Mittelpunkt liegen, desto geringer ist die Entfernung.

Ergebnisinterpretation - Balkendiagramm

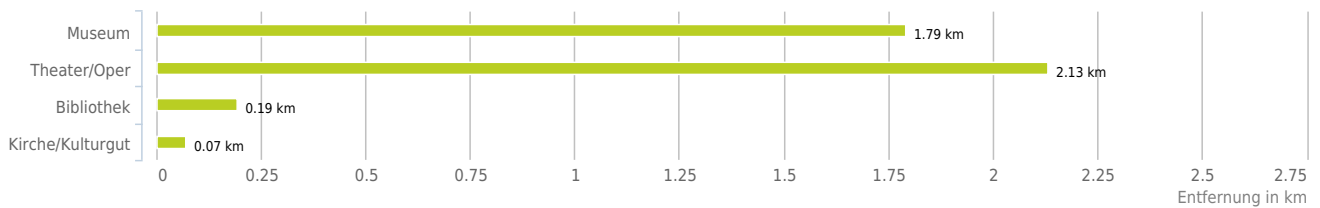
Untenstehende Kilometerangaben zeigen an wie weit die jeweils nächstgelegene Einrichtung entfernt ist (in Städten Fußweg, am Land Autodistanz).



Distanzen zu Kultureinrichtungen [km]



Distanzen zu den Kultureinrichtungen



bis 0,5 km:

- Bibliothek
- Kirche/Kulturgut

0,6 bis 2 km:

- Museum

über 2 km:

- Theater/Oper: 2,1 km

Kunst und Kultur

Der hellgrüne Punkt markiert den Immobilienstandort, die Kunst- und Kultureinrichtungen im Umkreis werden mit farblichen Pins angezeigt.

Es werden pro Kategorie immer die drei nächstgelegenen Einrichtungen angezeigt und aufgelistet.

Der Pin mit dem Zusatz „1“ zeigt immer die jeweilige Einrichtung mit der geringsten Entfernung zum Standort.



Museum

- A1** Museum Aspern Essling
1809
Asperner Heldenplatz 9
1220 Wien
(1,79 km / 2,44 km)
(Luftline / Mit Auto)

Theater/Oper

- Orpheum Kultur u
Gastronomie Betrie...
Steigenteschgasse 94b
1220 Wien
(2,13 km / 2,76 km)
(Luftline / Mit Auto)

Bibliothek

- G1** Zweigstelle - Stadlau
Erzherzog-Karl-Straße 169
1220 Wien
(0,19 km / 1,09 km)
(Luftline / Mit Auto)
- C2** Öffentliche Bücherei der
Pfarre Sta...
Gemeindeaugasse 5
1220 Wien
(0,89 km / 1,48 km)
(Luftline / Mit Auto)
- C3** Zweigstelle - Aspern
Siegessplatz 7
1220 Wien
(1,99 km / 2,18 km)
(Luftline / Mit Auto)

Kirche/Kulturgut

- D1** Bekenntniskirche
(0,07 km / 0,12 km)
(Luftline / Mit Auto)
- D2** Maria, Hilfe der Christen
(0,08 km / 0,61 km)
(Luftline / Mit Auto)
- D3** Pfarrkirche Stadlau
(0,88 km / 1,48 km)
(Luftline / Mit Auto)

Herold Business Data ©

Sport, Freizeit und Skigebiete

Ergebnisinterpretation - Distanznetz

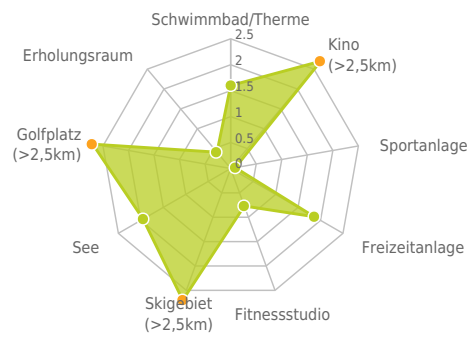
Das Distanznetz auf der rechten Seite gibt einen Überblick über die Entfernungen zur jeweils nächstgelegenen Einrichtung. Der Mittelpunkt markiert den Immobilienstandort. Je näher die Punkte beim Mittelpunkt liegen, desto geringer ist die Entfernung.

Ergebnisinterpretation - Balkendiagramm


Untenstehende Kilometerangaben zeigen an wie weit die jeweils nächstgelegene Einrichtung entfernt ist (in Städten Fußweg, am Land Autodistanz).



Distanzen zu Freizeiteinrichtungen [km]



Distanzen zu den Freizeiteinrichtungen



bis 0,5 km:

- Sportanlage
- Erholungsraum

0,6 bis 2 km:

- Schwimmbad/Therme
- Freizeitanlage
- Fitnessstudio
- See

über 2 km:

- Kino: >5 km
- Videothek: >5 km
- Skilift: >5 km
- Golfplatz: >5 km

© IMMOSERVICE AUSTRIA

Sport, Freizeit und Skigebiete

Der hellgrüne Punkt markiert den Immobilienstandort, die Sport- und Freizeiteinrichtungen im Umkreis werden mit farblichen Pins angezeigt.

Es werden pro Kategorie immer die drei nächstgelegenen Einrichtungen angezeigt und aufgelistet.

Der Pin mit dem Zusatz „1“ zeigt immer die jeweilige Einrichtung mit der geringsten Entfernung zum Standort.



Schwimmbad/Therme

- Strandbad Stadlau
Am Mühlwasser
1220 Wien
(1,60 km / 2,29 km)
(Luftline / Mit Auto)
- Kombibad Donaustadt
Portnergasse 38
1220 Wien
(2,31 km / 3,56 km)
(Luftline / Mit Auto)
- A3** Straßenbahnerbad
Dampfschiffhaufen 189
1220 Wien
(2,39 km / 6,21 km)
(Luftline / Mit Auto)

Sportanlage

- B1** polysportiver Rasenplatz
22., Plankenmaisgasse 28
1220 Wien
(0,28 km / 0,32 km)
(Luftline / Mit Auto)
- B2** polysportiver Rasenplatz,
Leichtath...
22., Erzherzog-Karl-Straße 170
1220 Wien
(0,09 km / 0,55 km)
(Luftline / Mit Auto)
- B3** polysportiver Rasenplatz
22., Hausgrundweg 33 ggü
1220 Wien
(0,31 km / 0,88 km)
(Luftline / Mit Auto)

Freizeitanlage

- G1** Kugler's
Kindervergnügungsbetrieb
Hausfeldstraße
1220 Wien
(1,86 km / 3,12 km)
(Luftline / Mit Auto)
- Adlerwarte Kreuzenstein -
Büro Chri...
Hermelinweg
1220 Wien
(2,16 km / 4,67 km)
(Luftline / Mit Auto)

Fitnessstudio

- D1** raum.F Betriebs GmbH
Stadlauer Straße 41A
1220 Wien
(0,77 km / 1,14 km)
(Luftline / Mit Auto)
- D2** Mayr & Mayr GmbH
Kaisermühlenstraße 22
1220 Wien
(1,36 km / 1,92 km)
(Luftline / Mit Auto)
- D3** Magdalena Johne
Bergengasse 3
1220 Wien
(1,52 km / 2,58 km)
(Luftline / Mit Auto)

Erholungsraum

- E1** PA Rosmaringasse
1220 Wien
(0,41 km / 0,59 km)
(Luftline / Mit Auto)
- E2** GA Zschokkegasse
1220 Wien
(0,55 km / 0,88 km)
(Luftline / Mit Auto)
- E3** PA Reclamgasse
1220 Wien
(0,45 km / 1,01 km)
(Luftline / Mit Auto)

See

- F1** Alte Donau Ost
1220 Wien
(1,95 km / 3,03 km)
(Luftline / Mit Auto)

Ärzte

Ergebnisinterpretation - Distanznetz

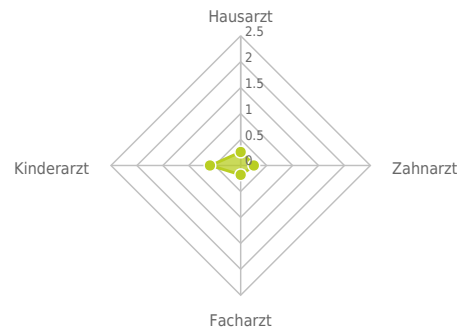
Das Distanznetz auf der rechten Seite gibt einen Überblick über die Entfernungen zur jeweils nächstgelegenen Einrichtung. Der Mittelpunkt markiert den Immobilienstandort. Je näher die Punkte beim Mittelpunkt liegen, desto geringer ist die Entfernung.

Ergebnisinterpretation - Balkendiagramm

Untenstehende Kilometerangaben zeigen an wie weit die jeweils nächstgelegene Einrichtung entfernt ist (in Städten Fußweg, am Land Autodistanz).



Distanzen zu Ärzten [km]



Distanzen zu Ärzten



bis 0,5 km:

- Arzt für Allgemeinmedizin
- Zahnarzt
- Facharzt

0,6 bis 2 km:

- Kinderarzt

Ärzte

Der hellgrüne Punkt markiert den Immobilienstandort, die Arztpraxen im Umkreis werden mit farblichen Pins angezeigt. Es werden pro Kategorie immer die drei nächstgelegenen Einrichtungen angezeigt und aufgelistet. Der Pin mit dem Zusatz „1“ zeigt immer die jeweilige Einrichtung mit der geringsten Entfernung zum Standort.



Arzt für

Allgemeinmedizin

- A1** Dr. Nicole Walter-Publig
Akeleiweg 3
1220 Wien
(0,26 km / 0,36 km)
(Luftline / Mit Auto)
- A2** OMR Dr. Basim Shnawa
Aribogasse 28/29/3
1220 Wien
(0,32 km / 0,82 km)
(Luftline / Mit Auto)
- A3** MR Dr. Thomas Wasinger
Aribogasse 28/4/2
1220 Wien
(0,51 km / 1,34 km)
(Luftline / Mit Auto)

Zahnarzt

- B1** Dr. Pfusterschmied
Wolfgang
Hausgrundweg 17
1220 Wien
(0,42 km / 0,62 km)
(Luftline / Mit Auto)
- B2** DDr. Titz Petra
Hausgrundweg 48
1220 Wien
(0,27 km / 0,70 km)
(Luftline / Mit Auto)
- B3** Dr. Polat Raziye Sibel
Stadlauer Straße 62
1220 Wien
(0,58 km / 1,04 km)
(Luftline / Mit Auto)

Facharzt

- C1** Dr. Löw Monika
Salbeigasse 9
1220 Wien
(0,18 km / 0,23 km)
(Luftline / Mit Auto)
- C2** Frauenheilkunde
Salbeigasse - Dr. L....
Salbeigasse 9
1220 Wien
(0,18 km / 0,23 km)
(Luftline / Mit Auto)
- C3** OA Dr Salomon Alex
Konstanziagasse 52
1220 Wien
(0,41 km / 0,62 km)
(Luftline / Mit Auto)

Kinderarzt

- D1** Dr. Papadimitropoulos
Vasilios
Stadlauer Straße 62
1220 Wien
(0,58 km / 1,04 km)
(Luftline / Mit Auto)
- D2** Kinderkompetenzzentrum
Zaknun im Me...
Stadlauer Straße 62
1220 Wien
(0,58 km / 1,04 km)
(Luftline / Mit Auto)
- D3** Univ. Doz. Dr. Zaknun
Daniela
Stadlauer Straße 62
1220 Wien
(0,58 km / 1,04 km)
(Luftline / Mit Auto)

Herold Business Data ©

Medizinische Versorgung und Therapie

Ergebnisinterpretation - Distanznetz

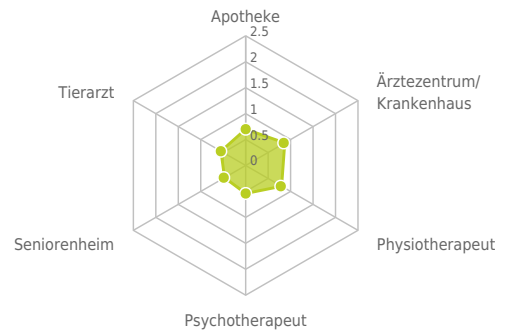
Das Distanznetz auf der rechten Seite gibt einen Überblick über die Entfernungen zur jeweils nächstgelegenen Einrichtung. Der Mittelpunkt markiert den Immobilienstandort. Je näher die Punkte beim Mittelpunkt liegen, desto geringer ist die Entfernung.

Ergebnisinterpretation - Balkendiagramm

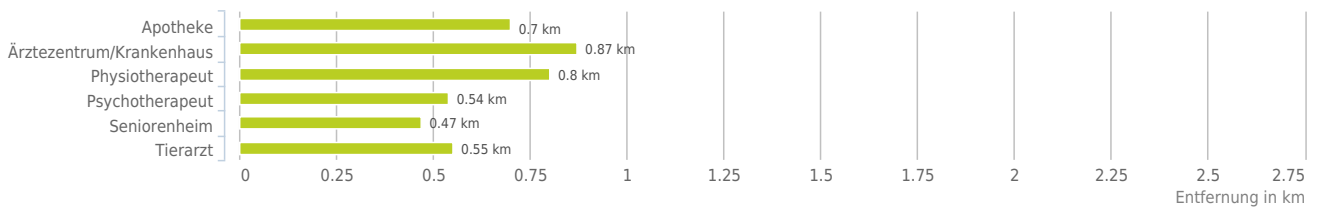
Untenstehende Kilometerangaben zeigen an wie weit die jeweils nächstgelegene Einrichtung entfernt ist (in Städten Fußweg, am Land Autodistanz).



Distanzen zu Gesundheitseinrichtungen [km]



Distanzen zu Gesundheitseinrichtungen



bis 0,5 km:

- Psychotherapeut
- Seniorenheim
- Tierarzt

0,6 bis 2 km:

- Apotheke
- Ärztezentrum/Krankenhaus
- Physiotherapeut

Medizinische Versorgung und Therapie

Der hellgrüne Punkt markiert den Immobilienstandort, die Einrichtungen im Umkreis werden mit farblichen Pins angezeigt.
Es werden pro Kategorie immer die drei nächstgelegenen Einrichtungen angezeigt und aufgelistet.
Der Pin mit dem Zusatz „1“ zeigt immer die jeweilige Einrichtung mit der geringsten Entfernung zum Standort.



Apotheke

- A1** Apotheke U2
Wonkaplatz 3/3/58
1220 Wien
(0,95 km / 1,11 km)
(Luftlinie / Mit Auto)
- A2** Apotheke "Zur Madonna"
Langobardenstraße 16
1220 Wien
(0,70 km / 1,20 km)
(Luftlinie / Mit Auto)
- A3** Apo 22 beim Donauspital
Zschokkegasse 140
1220 Wien
(0,77 km / 1,30 km)
(Luftlinie / Mit Auto)

Ärztzentrum/Krankenhäuser

- B1** Sozialmedizinisches Zentrum Ost - Donaustadt
Langobardenstraße 122
1220 Wien
(0,87 km / 1,24 km)
(Luftlinie / Mit Auto)
- B2** Wiener Gesundheitsverbund Pflege Donaustadt
Langobardenstraße 122
1220 Wien
(0,87 km / 1,24 km)
(Luftlinie / Mit Auto)

Physiotherapeut

- C1** Frau Edith Marksteiner
Stadlauerstraße 13
1220 Wien
(0,80 km / 1,22 km)
(Luftlinie / Mit Auto)
- C2** Frau Susanne Ahmad, B.Sc.
Schickgasse 6
1220 Wien, Donaustadt
(0,81 km / 1,34 km)
(Luftlinie / Mit Auto)
- C3** Herr Manuel Mader
Kudriaffskygasse 3
1220 Wien, Donaustadt
(1,07 km / 1,75 km)
(Luftlinie / Mit Auto)

Psychotherapeut

- D1** Thomas Pohorely
Wurmbrandgasse 17
1220 Wien
(0,54 km / 0,99 km)
(Luftlinie / Mit Auto)
- D2** Helmut Karl Grössing
Hans-Steger-Gasse 11
1220 Wien
(0,61 km / 1,15 km)
(Luftlinie / Mit Auto)
- D3** MSc Gerhard Delpin
Hans-Stegergasse 11
1220 Wien
(0,61 km / 1,15 km)
(Luftlinie / Mit Auto)

Seniorenheim

- E1** Caritas Pflege Haus St. Teresa
Erzherzog-Karl-Straße 129B
1220 Wien
(0,47 km / 0,66 km)
(Luftlinie / Mit Auto)
- E2** Haus Tamariske-Sonnenhof
Zschokkegasse 89
1220 Wien
(0,63 km / 1,09 km)
(Luftlinie / Mit Auto)
- E3** Pflegewohnhaus Donaustadt
Langobardenstrasse 122a
1220 Wien
(0,91 km / 1,34 km)
(Luftlinie / Mit Auto)

Tierarzt

- F1** Tierklinik Stadlau
Genochplatz 5
1220 Wien
(0,55 km / 0,96 km)
(Luftlinie / Mit Auto)
- F2** Tierarztpraxis Herzberg
Lavaterstraße 9/7
1220 Wien
(0,87 km / 1,28 km)
(Luftlinie / Mit Auto)
- F3** Dipl.-TA Panner-Frisch Eva
Langobardenstraße 44
1220 Wien
(0,66 km / 1,37 km)
(Luftlinie / Mit Auto)

Herold Business Data ©

Öffentlicher Nahverkehr

Ergebnisinterpretation - Distanznetz

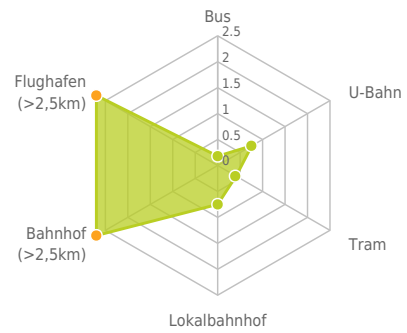
Das Distanznetz auf der rechten Seite gibt einen Überblick über die Entfernungen zur jeweils nächstgelegenen Einrichtung. Der Mittelpunkt markiert den Immobilienstandort. Je näher die Punkte beim Mittelpunkt liegen, desto geringer ist die Entfernung.

Ergebnisinterpretation - Balkendiagramm

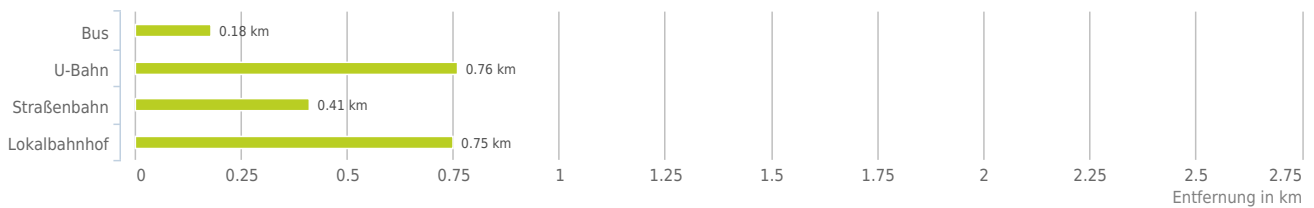
Untenstehende Kilometerangaben zeigen an wie weit die jeweils nächstgelegene Einrichtung entfernt ist (in Städten Fußweg, am Land Autodistanz).



Distanzen zum öffentlichen Verkehr [km]



Distanzen zu Einrichtungen des öffentlichen Verkehrs



bis 0,5 km:

- Bus
- Straßenbahn

0,6 bis 2 km:

- U-Bahn
- Lokalbahnhof

über 2 km:

- Bahnhof: >5 km
- Flughafen: >5 km

Öffentlicher Nahverkehr

Der hellgrüne Punkt markiert den Immobilienstandort, die Verkehrsmittel im Umkreis werden mit farblichen Pins angezeigt. Es werden pro Kategorie immer die drei nächstgelegenen Einrichtungen angezeigt und aufgelistet. Der Pin mit dem Zusatz „1“ zeigt immer die jeweilige Einrichtung mit der geringsten Entfernung zum Standort.



Bus	U-Bahn	Straßenbahn	Lokalbahnhof
A1 Hartlebengasse 26A Wien (0,18 km / 0,31 km) (Luftline / Mit Auto)	B1 Hardeggasse U2 Wien (0,76 km / 1,31 km) (Luftline / Mit Auto)	C1 Konstanziagasse 25 Wien (0,41 km / 0,69 km) (Luftline / Mit Auto)	D1 Erzherzog-Karl-Straße S80 Wien (0,78 km / 0,83 km) (Luftline / Mit Auto)
A2 Konstanziagasse 26A Wien (0,32 km / 0,37 km) (Luftline / Mit Auto)	B2 Donauspital U2 Wien (0,86 km / 1,36 km) (Luftline / Mit Auto)	C2 Langobardenstraße 25 Wien (0,65 km / 1,30 km) (Luftline / Mit Auto)	D2 Hirschstetten S80 Wien (0,75 km / 0,95 km) (Luftline / Mit Auto)
A3 Konstanziagasse 86A, 87A, 95A, 96A Wien (0,38 km / 0,43 km) (Luftline / Mit Auto)	B3 Aspernstraße U2 Wien (1,00 km / 2,26 km) (Luftline / Mit Auto)	C3 Langobardenstraße 25 Wien (0,63 km / 1,30 km) (Luftline / Mit Auto)	D3 Stadlau S80 Wien (1,42 km / 5,06 km) (Luftline / Mit Auto)

Herold Business Data ©

Grünflächen und Erholungsräume

Erklärung

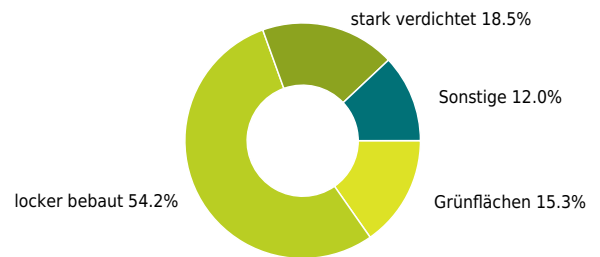
Grünflächen und Erholungsräume umfassen Wälder, Wiesen und Seen genauso wie innerstädtische Grünanlagen. Ländliche Gemeinden weisen in der Regel deutlich höhere Grünflächenanteile und Erholungsräume auf.

Ergebnis

Mit einem Grünflächenanteil von 15,3% bietet "Plankenmais" eine hohe Freizeitqualität in der Natur.



Grünflächenanteil



Grünflächenanteil

