

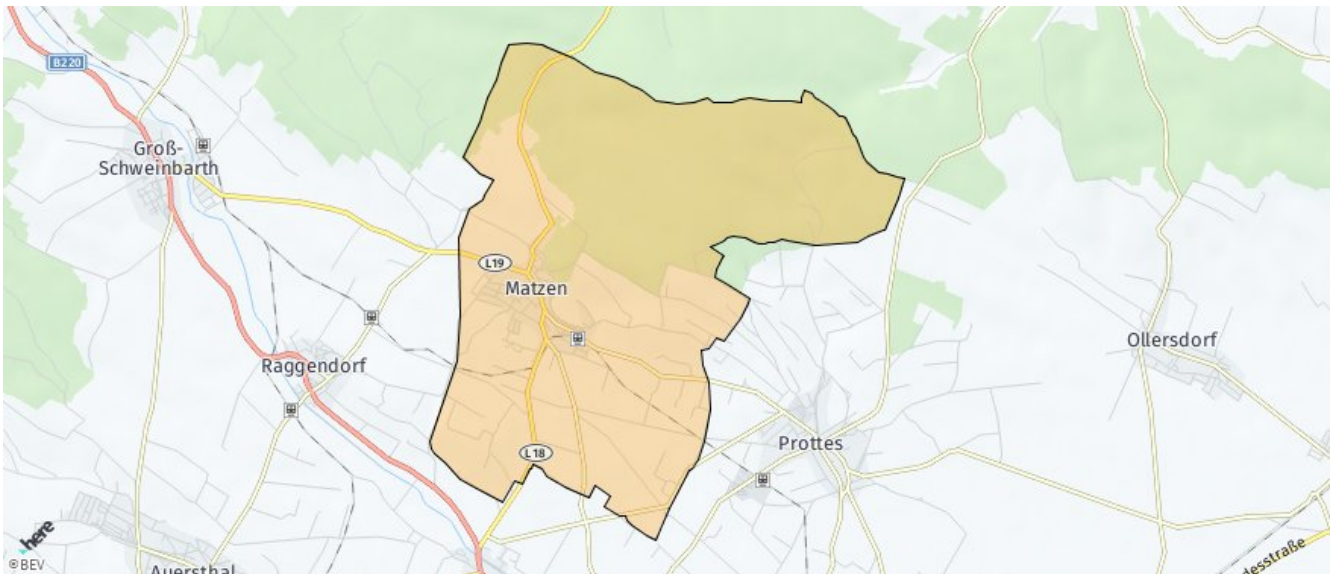
Lageplan zu Obj. 11149



kubic₉k
i m m o b i l i e n



Die abgefragte Adresse wird mit einem kleinen roten Quadrat auf der Karte lokalisiert. Wohnumfeld/Zählsprenkel sind um das Quadrat herum gelb eingefärbt. Falls dargestellt, ist der Stadtteil dunkelgelb und der Bezirk orange eingefärbt.



Einrichtung	Name	Entfernung (Luftlinie/Auto)
Apotheke	Stadt-Apotheke Hans Kudlich Gasse 11, 2230 Gänserndorf	7,57 km/8,95 km
Arzt für Allgemeinmedizin	Dr. Rustler Sonja Bründlgasse 40, 2243 Matzen-Raggendorf	0,23 km/0,46 km
Bank	Raiffeisenbank	4,25 km/4,52 km
Bar/Lokal	Weinladen	5,17 km/5,90 km
Bibliothek	Öffentliche Bücherei Bockfließ Hochfeldstraße 6, 2213 Bockfließ	7,97 km/9,77 km
Bus	Bushaltestelle	0,46 km/0,49 km
Bäckerei	Gernot Haferl Hauptstraße 37, 2241 Reyersdorf	3,77 km/4,39 km
Café/Eis	Cafe Optimum Jubiläumsplatz 8, 2243	0,94 km/1,04 km
Drogerie	Bipa Bodenzeile 6, 2230 Gänserndorf	8,02 km/9,54 km
Erholungsraum	Sulzgraben	5,57 km/6,41 km
Facharzt	Dr. Müller-Mang Christina Umfahrungsstraße Nord 7, 2230 Gänserndorf	7,14 km/8,07 km
Fitnessstudio	LFJ Fit & Sun GmbH Neusiedler Straße 11, 2230 Gänserndorf	8,15 km/9,91 km
Freizeitanlage	Eislaufen Schwemme Doerfler	7,54 km/8,79 km
Kinderarzt	Jung-Gesund in Gänserndorf Dr. Gabr... Sondenstraße 6, 2230 Gänserndorf	7,29 km/8,59 km
Kinderbetreuung	Kindergarten Matzen-Raggendorf, Matzen Reyersdorferstraße 3, 2243 Matzen	0,93 km/1,06 km
Kirche/Kulturgut	Kath. Pfarrkirche hl. Leonhard Kirchengasse 1, Matzen	0,47 km/0,63 km
Lokalbahnhof	Matzen	1,25 km/1,41 km
Metzgerei	Sabine Panzer e.U. Hauptstraße 24, 2242 Prottes	4,47 km/4,80 km
Museum	Eisenbahnmuseum Strasshof Sillerstraße 123, 2231 Strasshof an der Nordbahn	8,92 km/11,01 km
Physiotherapeut	Frau Karin Pühringer, MSc. Kreuzgasse 34, 2230 Gänserndorf	7,77 km/9,19 km
Pizza/Snack	Bahnhof-Buffer Silberwald	8,60 km/11,39 km
Post	Post 2242 Prottes Hauptplatz 1, 2242 Prottes	4,31 km/4,65 km
Psychotherapeut	Mag. rer.nat. Kerstin Heger Jubiläumsplatz 4, 2243 Matzen	0,80 km/0,99 km
Restaurant	Landgasthof Polansky Hauptstraße 33, 2215 Matzen-Raggendorf	2,57 km/3,41 km



Schule	Neue Niederösterreichische Mittelschule Jubiläumsplatz 10, 2243 Matzen	0,83 km/1,08 km
Schwimmbad/Therme	Matzner Freibad	0,37 km/0,75 km
Seniorenheim	NÖ Pflege- und Betreuungszentrum Gänserndorf Wiesengasse 17, 2230 Gänserndorf	7,27 km/8,35 km
Sportanlage	OPTIMUM Marktgemeinde Matzen-Raggendorf Jubiläumsplatz, 2243 Matzen	0,81 km/1,11 km
Supermarkt	Billa Reyersdorferstraße 6, 2243 Matzen	0,99 km/1,13 km
Tankstelle	Turmöl Quick Reyersdorfer Straße 4a, 2243 Matzen	0,97 km/1,11 km
Tierarzt	Tierärztliche Gemeinschaft Reyersdorf Hauptstraße 34, 2241 Schönkirchen-Reyersdorf	3,76 km/4,38 km
Trafik	Trafik Andrea Megyeri-Tegelhofer Hauptplatz 7, 2243 Matzen-Raggendorf	0,48 km/0,55 km
Volksschule	Volksschule Matzen - Raggendorf Josefsplatz 5, 2243 Matzen	0,78 km/0,85 km
Weinlokal	Kumhofer Bernhard Bahnstraße 19, 2243 Matzen-Raggendorf	0,93 km/1,02 km
Zahnarzt	DDr. Koschatzky Michael Hauptplatz 5, 2243 Matzen	0,45 km/0,56 km
sonstige Bildung	TÜV AUSTRIA-OMV Akademie Weinviertel Protteser Straße 40, 2230 Gänserndorf	6,60 km/8,07 km
Ärztzentrum/Krankenhaus	Medizinisches Zentrum Gänserndorf Barbaraheimstraße 18, 2230 Gänserndorf	7,25 km/8,16 km



Nahversorger (Bäckerei, Metzgerei, Supermarkt, Drogerie)

Ergebnisinterpretation - Distanznetz

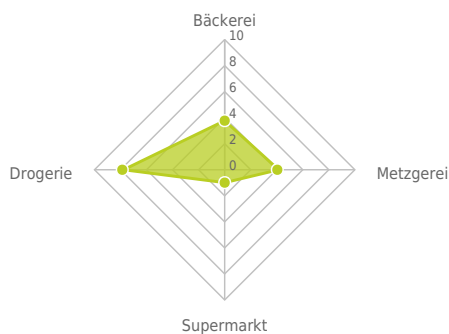
Das Distanznetz auf der rechten Seite gibt einen Überblick über die Entfernungen zur jeweils nächstgelegenen Einrichtung. Der Mittelpunkt markiert den Immobilienstandort. Je näher die Punkte beim Mittelpunkt liegen, desto geringer ist die Entfernung.

Ergebnisinterpretation - Balkendiagramm

Untenstehende Kilometerangaben zeigen an wie weit der jeweils nächstgelegenen Nahversorger entfernt ist (in Städten Fußweg, am Land Autodistanz).



Distanzen zu Nahversorgern [km]



Distanzen zu den Nahversorgungseinrichtungen



0,6 bis 2 km:

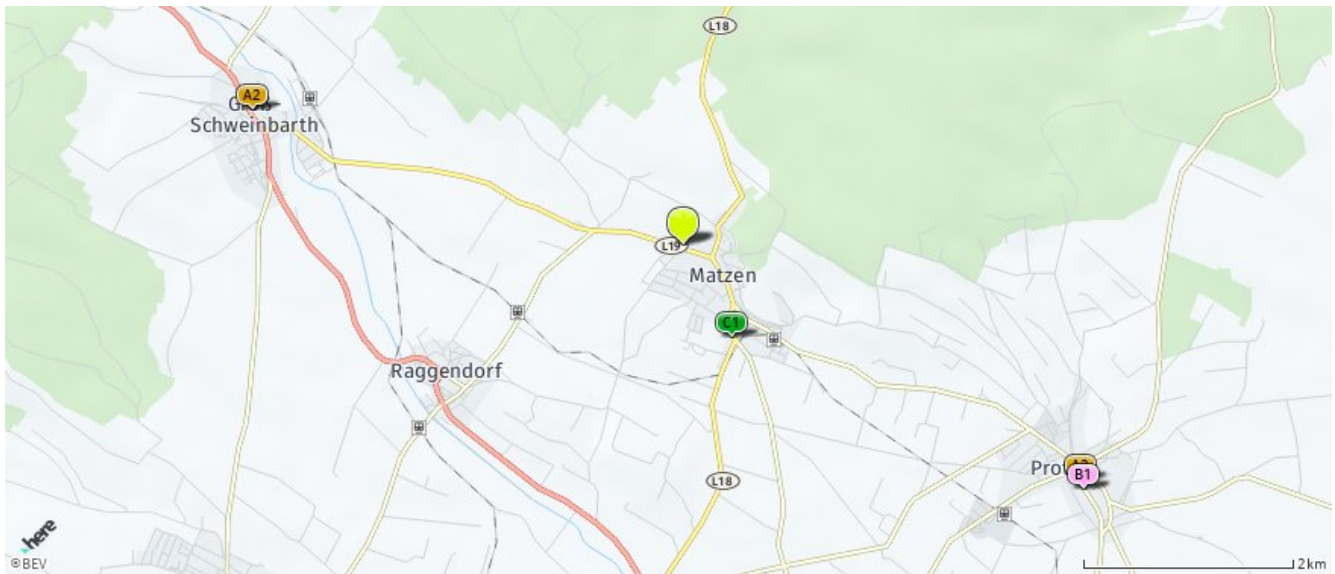
- Supermarkt

über 2 km:

- Bäckerei: 3,8 km
- Metzgerei: 4,5 km
- Drogerie: 8,0 km

Nahversorger (Bäckerei, Metzgerei, Supermarkt, Drogerie)

Der hellgrüne Punkt markiert den Immobilienstandort, die Nahversorger im Umkreis werden mit farblichen Pins angezeigt.
Es werden pro Kategorie immer die drei nächstgelegenen Einrichtungen angezeigt und aufgelistet.
Der Pin mit dem Zusatz „1“ zeigt immer die jeweilige Einrichtung mit der geringsten Entfernung zum Standort.



Bäckerei

- Gernot Haferl
Hauptstraße 37
2241 Reyersdorf
(3,77 km / 4,39 km)
(Luftline / Mit Auto)
- A2** Bäckerei Karl Bauer GmbH
Hauptstraße 32
2221 Groß Schweinbarth
(4,30 km / 4,55 km)
(Luftline / Mit Auto)
- A3** Reinhard Stanzl
Hauptstraße 7
2242 Prottes
(4,39 km / 4,73 km)
(Luftline / Mit Auto)

Metzgerei

- B1** Sabine Panzer e.U.
Hauptstraße 24
2242 Prottes
(4,47 km / 4,80 km)
(Luftline / Mit Auto)
- Karl Strotzenberger
Schönkirchnerstraße 20
2241 Reyersdorf
(4,15 km / 5,36 km)
(Luftline / Mit Auto)

Supermarkt

- G1** Billa
Reyersdorferstraße 6
2243 Matzen
(0,99 km / 1,13 km)
(Luftline / Mit Auto)
- Spar
(3,68 km / 4,23 km)
(Luftline / Mit Auto)
- Lahofer SPAR
(5,17 km / 5,95 km)
(Luftline / Mit Auto)

Drogerie

- Bipa
Bodenzeile 6
2230 Gänserndorf
(8,02 km / 9,54 km)
(Luftline / Mit Auto)
- dm
2230 Gänserndorf
(8,14 km / 9,67 km)
(Luftline / Mit Auto)
- BIPA
Bahnstrasse 56
2230 Gänserndorf
(7,77 km / 10,22 km)
(Luftline / Mit Auto)

Herold Business Data ©

Nahversorger (Banken, Post, Tankstellen, Trafiken)

Ergebnisinterpretation - Distanznetz

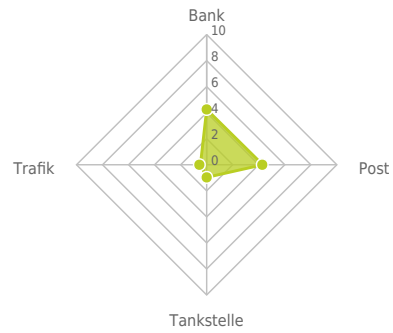
Das Distanznetz auf der rechten Seite gibt einen Überblick über die Entfernungen zur jeweils nächstgelegenen Einrichtung. Der Mittelpunkt markiert den Immobilienstandort. Je näher die Punkte beim Mittelpunkt liegen, desto geringer ist die Entfernung.

Ergebnisinterpretation - Balkendiagramm


Untenstehende Kilometerangaben zeigen an wie weit der jeweils nächstgelegenen Nahversorger entfernt ist (in Städten Fußweg, am Land Autodistanz).



Distanzen zu Nahversorgern [km]



Distanzen zu den Nahversorgungseinrichtungen



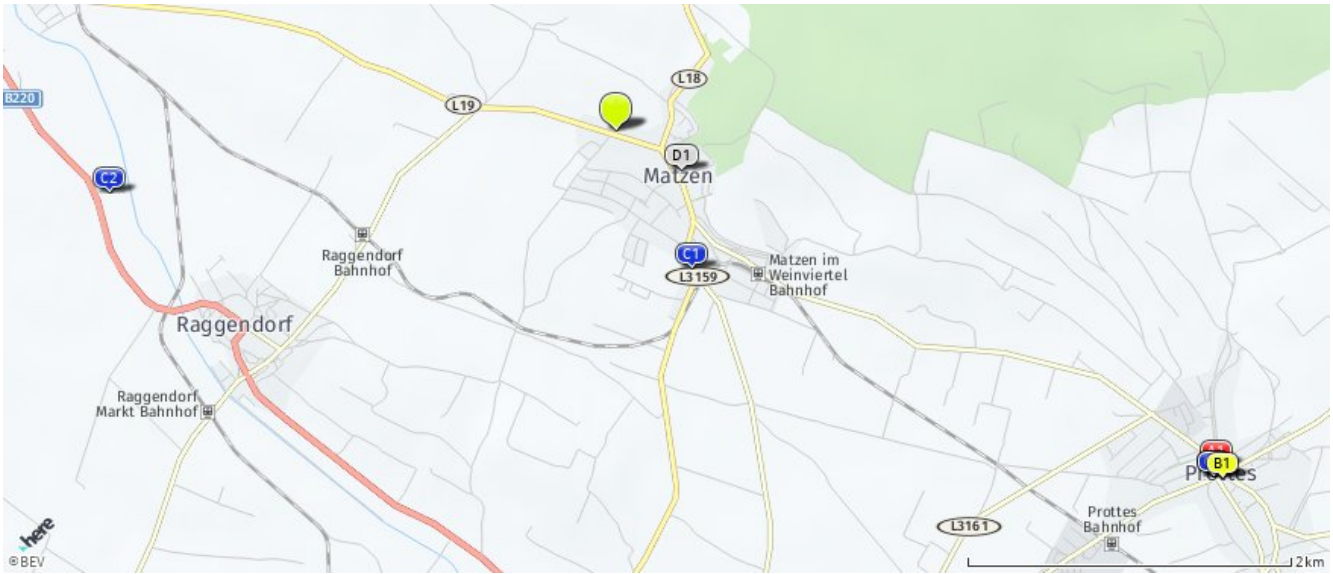
bis 0,5 km:
- Trafik

0,6 bis 2 km:
- Tankstelle

über 2 km:
- Bank: 4,2 km
- Post: 4,3 km

Nahversorger (Banken, Post, Tankstellen, Trafiken)

Der hellgrüne Punkt markiert den Immobilienstandort, die Nahversorger im Umkreis werden mit farblichen Pins angezeigt. Es werden pro Kategorie immer die drei nächstgelegenen Einrichtungen angezeigt und aufgelistet. Der Pin mit dem Zusatz „1“ zeigt immer die jeweilige Einrichtung mit der geringsten Entfernung zum Standort.



Bank

- A1** Raiffeisenbank
(4,25 km / 4,52 km)
(Luftline / Mit Auto)
- Raiffeisenbank
(4,39 km / 4,92 km)
(Luftline / Mit Auto)
- bank99
Hauptstraße 99
2214 Auersthal
(5,10 km / 5,80 km)
(Luftline / Mit Auto)

Post

- B1** Post 2242 Prottes
Hauptplatz 1
2242 Prottes
(4,31 km / 4,65 km)
(Luftline / Mit Auto)
- Post 2241 Schönkirchen
Hauptstraße 48
2241 Schönkirchen
(4,42 km / 4,85 km)
(Luftline / Mit Auto)
- Post Filiale 2214
Hauptstraße 99
2214 Auersthal
(5,11 km / 5,80 km)
(Luftline / Mit Auto)

Tankstelle

- C1** Turmöl Quick
Reyersdorfer Straße 4a
2243 Matzen
(0,97 km / 1,11 km)
(Luftline / Mit Auto)
- C2** Tankstelle Rickl
Raggendorferstraße 1
2221 Groß-Schweinbarth
(3,14 km / 4,51 km)
(Luftline / Mit Auto)
- C3** Polak Bedienungstankstelle
Bahnstraße 2
2242 Prottes
(4,26 km / 4,62 km)
(Luftline / Mit Auto)

Trafik

- D1** Trafik Andrea Megyeri-Tegelhofer
Hauptplatz 7
2243 Matzen-Raggendorf
(0,48 km / 0,55 km)
(Luftline / Mit Auto)
- Trafik Manfred Fasching - Transport...
Hauptstraße 48
2241 Schönkirchen-Reyersdorf
(3,68 km / 4,24 km)
(Luftline / Mit Auto)
- D3** Trafik Fritz Polak e.U.
Bahnstraße 2
2242 Prottes
(4,26 km / 4,62 km)
(Luftline / Mit Auto)

Herold Business Data ©

Gastronomie und Ausgehen

Ergebnisinterpretation - Distanznetz

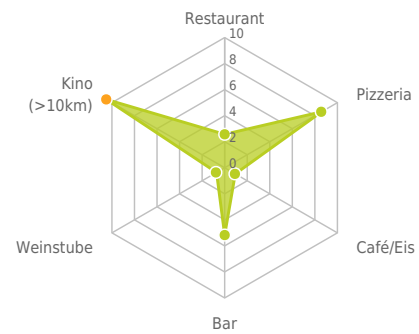
Das Distanznetz auf der rechten Seite gibt einen Überblick über die Entfernungen zur jeweils nächstgelegenen Einrichtung. Der Mittelpunkt markiert den Immobilienstandort. Je näher die Punkte beim Mittelpunkt liegen, desto geringer ist die Entfernung.

Ergebnisinterpretation - Balkendiagramm

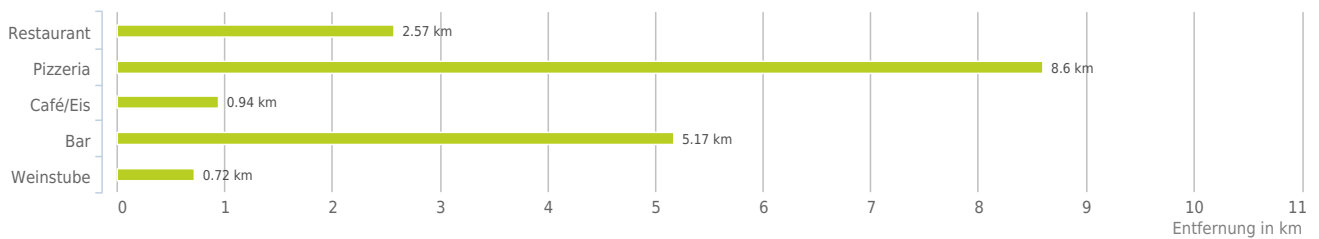
Untenstehende Kilometerangaben zeigen an wie weit die jeweils nächstgelegene Einrichtung entfernt ist (in Städten Fußweg, am Land Autodistanz).



Distanzen zu Ausgheinrichtungen [km]



Distanzen zu den Ausgheinrichtungen



0,6 bis 2 km:

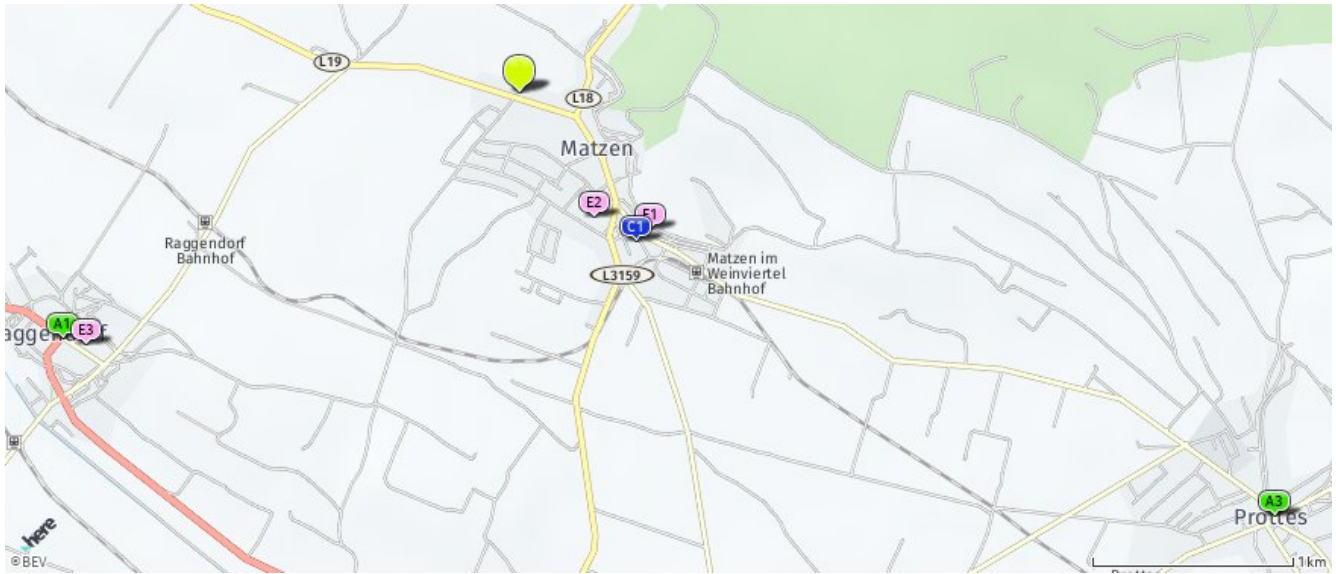
- Café/Eis
- Weinlokal

über 2 km:

- Gasthaus: >5 km
- Restaurant: 2,6 km
- Pizza/Snack: 8,6 km
- Bar/Lokal: 5,2 km
- Kino: >5 km

Gastronomie und Ausgehen

Der hellgrüne Punkt markiert den Immobilienstandort, die Einrichtungen im Umkreis werden mit farblichen Pins angezeigt.
Es werden pro Kategorie immer die drei nächstgelegenen Einrichtungen angezeigt und aufgelistet.
Der Pin mit dem Zusatz „1“ zeigt immer die jeweilige Einrichtung mit der geringsten Entfernung zum Standort.



Restaurant

- A1** Landgasthof Polansky
Hauptstraße 33
2215 Matzen-Raggendorf
(2,57 km / 3,41 km)
(Luftline / Mit Auto)
Landgasthaus Demel
Hauptstraße 48a
2241 Schönkirchen-Reyersdorf
(3,66 km / 4,20 km)
(Luftline / Mit Auto)
- A3** Pizzeria Toni
(4,30 km / 4,64 km)
(Luftline / Mit Auto)

Pizza/Snack

- Bahnhof-Buffer Silberwald
(8,60 km / 11,39 km)
(Luftline / Mit Auto)

Café/Eis

- C1** Cafe Optimum
Jubiläumsplatz 8
2243
(0,94 km / 1,04 km)
(Luftline / Mit Auto)
Café-Konditorei Haferl
(3,76 km / 4,32 km)
(Luftline / Mit Auto)
Plazebo
Kirchenplatz 4
2230
(7,35 km / 8,55 km)
(Luftline / Mit Auto)

Bar/Lokal

- Weinladen
(5,17 km / 5,90 km)
(Luftline / Mit Auto)
Cafe-Beisl Archiv
Hauptstraße 70
2213 Bockfließ
(7,97 km / 9,50 km)
(Luftline / Mit Auto)
Cafe Pub Paula
Hauptstraße 66
2251 Ebenthal
(8,18 km / 12,50 km)
(Luftline / Mit Auto)

Weinlokal

- E1** Kumhofer Bernhard
Bahnstraße 19
2243 Matzen-Raggendorf
(0,93 km / 1,02 km)
(Luftline / Mit Auto)
- E2** Stix Manfred
Hofrat Dörtl-Strasse 6
2243 Matzen-Raggendorf
(0,72 km / 1,07 km)
(Luftline / Mit Auto)
- E3** Zambach Josef
Hauptstraße 20
2215 Matzen-Raggendorf
(2,49 km / 2,95 km)
(Luftline / Mit Auto)

Ausbildung und Kinderbetreuung

Ergebnisinterpretation - Distanznetz

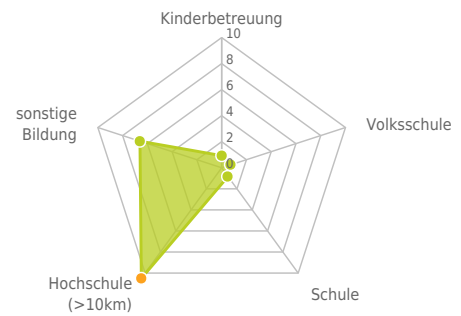
Das Distanznetz auf der rechten Seite gibt einen Überblick über die Entfernungen zur jeweils nächstgelegenen Einrichtung. Der Mittelpunkt markiert den Immobilienstandort. Je näher die Punkte beim Mittelpunkt liegen, desto geringer ist die Entfernung.

Ergebnisinterpretation - Balkendiagramm

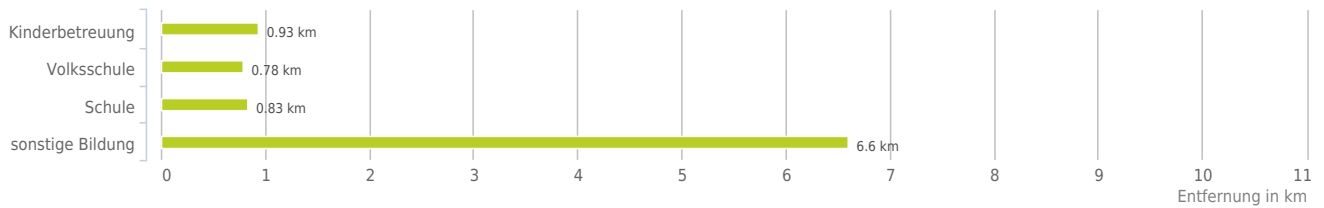
Untenstehende Kilometerangaben zeigen an wie weit die jeweils nächstgelegene Einrichtung entfernt ist (in Städten Fußweg, am Land Autodistanz).



Distanzen zu Bildungseinrichtungen [km]



Distanzen zu den Bildungseinrichtungen



0,6 bis 2 km:

- Kinderbetreuung
- Volksschule
- Schule

über 2 km:

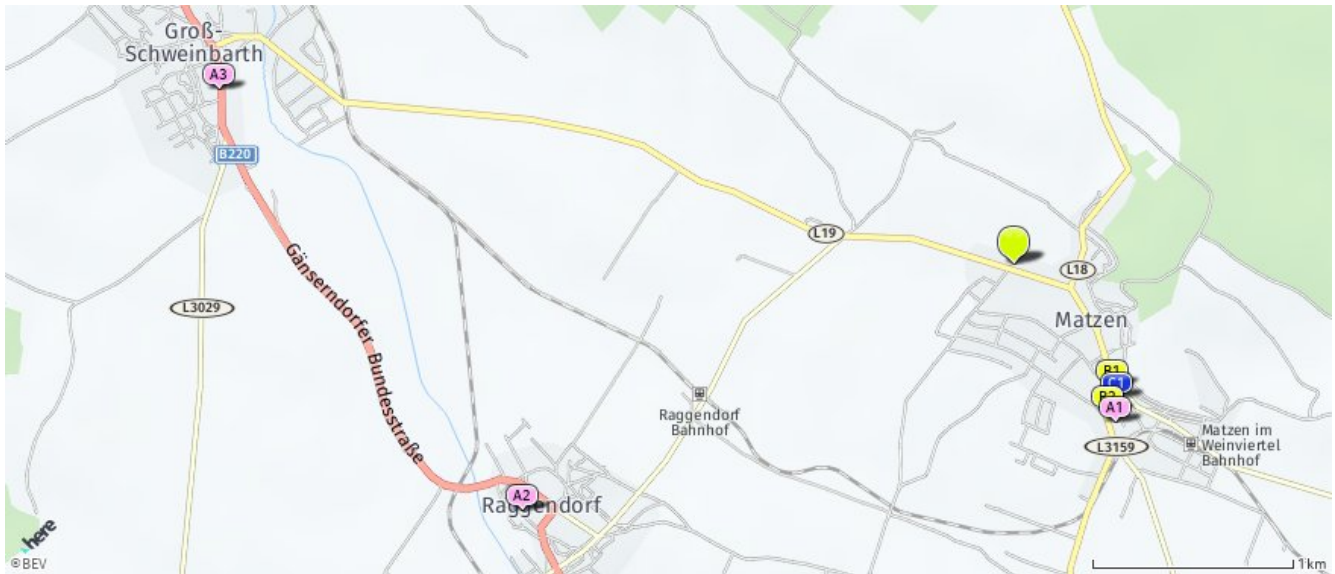
- Hochschule: >5 km
- sonstige Bildung: 6,6 km

Ausbildung und Kinderbetreuung

Der hellgrüne Punkt markiert den Immobilienstandort, die Bildungs- oder Kinderbetreuungseinrichtungen im Umkreis werden mit farblichen Pins angezeigt.

Es werden pro Kategorie immer die drei nächstgelegenen Einrichtungen angezeigt und aufgelistet.

Der Pin mit dem Zusatz „1“ zeigt immer die jeweilige Einrichtung mit der geringsten Entfernung zum Standort.



Kinderbetreuung

- A1** Kindergarten Matzen-Raggendorf, Matzen
Reyersdorferstraße 3
2243 Matzen
(0,93 km / 1,06 km)
(Luftline / Mit Auto)
- A2** Kindergarten Matzen-Raggendorf, Rag...
Meierhofzeile 6
2215 Raggendorf
(2,72 km / 3,41 km)
(Luftline / Mit Auto)
- A3** Kindergarten Groß-Schweinbarth
Hauptstraße 17
2221 Großschweinbarth
(4,04 km / 4,50 km)
(Luftline / Mit Auto)

Volksschule

- B1** Volksschule Matzen - Raggendorf
Josefsplatz 5
2243 Matzen
(0,78 km / 0,85 km)
(Luftline / Mit Auto)
- B2** Allgemeine Sonderschule Matzen - Ra...
Jubiläumsplatz 7
2243 Matzen
(0,87 km / 1,00 km)
(Luftline / Mit Auto)
- Volksschule Schönkirchen - Reyersdorf
Schulstraße 6
2241 Schönkirchen
(4,28 km / 4,72 km)
(Luftline / Mit Auto)

Schule

- C1** Neue Niederösterreichische Mittels...
Jubiläumsplatz 10
2243 Matzen
(0,83 km / 1,08 km)
(Luftline / Mit Auto)
- Hauptschule Auersthal
Schulring 18
2214 Auersthal
(5,06 km / 6,02 km)
(Luftline / Mit Auto)
- Hauptschule Hohenruppersdorf
Marktplatz 38
2223 Hohenruppersdorf
(6,72 km / 9,73 km)
(Luftline / Mit Auto)

sonstige Bildung

- TÜV AUSTRIA-OMV Akademie Weinviertel
Protteser Straße 40
2230 Gänserndorf
(6,60 km / 8,07 km)
(Luftline / Mit Auto)
- WIFI
Wirtschaftsförderungsinstitut ...
Eichamtstraße 15
2230 Gänserndorf
(7,72 km / 9,13 km)
(Luftline / Mit Auto)
- DISO Consulting OG
Schubertgasse 19A
2231 Strasshof an der Nordbahn
(9,55 km / 12,04 km)
(Luftline / Mit Auto)

Herold Business Data ©

Kunst und Kultur

Ergebnisinterpretation - Distanznetz

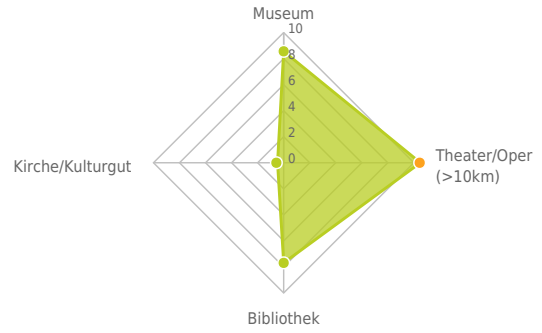
Das Distanznetz auf der rechten Seite gibt einen Überblick über die Entfernungen zur jeweils nächstgelegenen Einrichtung. Der Mittelpunkt markiert den Immobilienstandort. Je näher die Punkte beim Mittelpunkt liegen, desto geringer ist die Entfernung.

Ergebnisinterpretation - Balkendiagramm

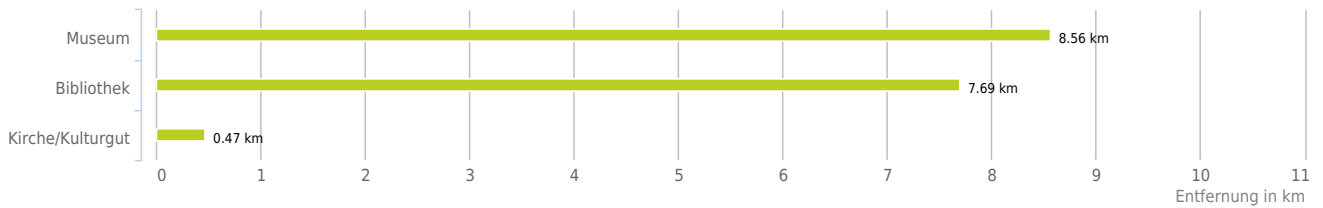
Untenstehende Kilometerangaben zeigen an wie weit die jeweils nächstgelegene Einrichtung entfernt ist (in Städten Fußweg, am Land Autodistanz).



Distanzen zu Kultureinrichtungen [km]



Distanzen zu den Kultureinrichtungen



bis 0,5 km:
- Kirche/Kulturgut

über 2 km:
- Museum: 8,9 km
- Theater/Oper: >5 km
- Bibliothek: 8,0 km

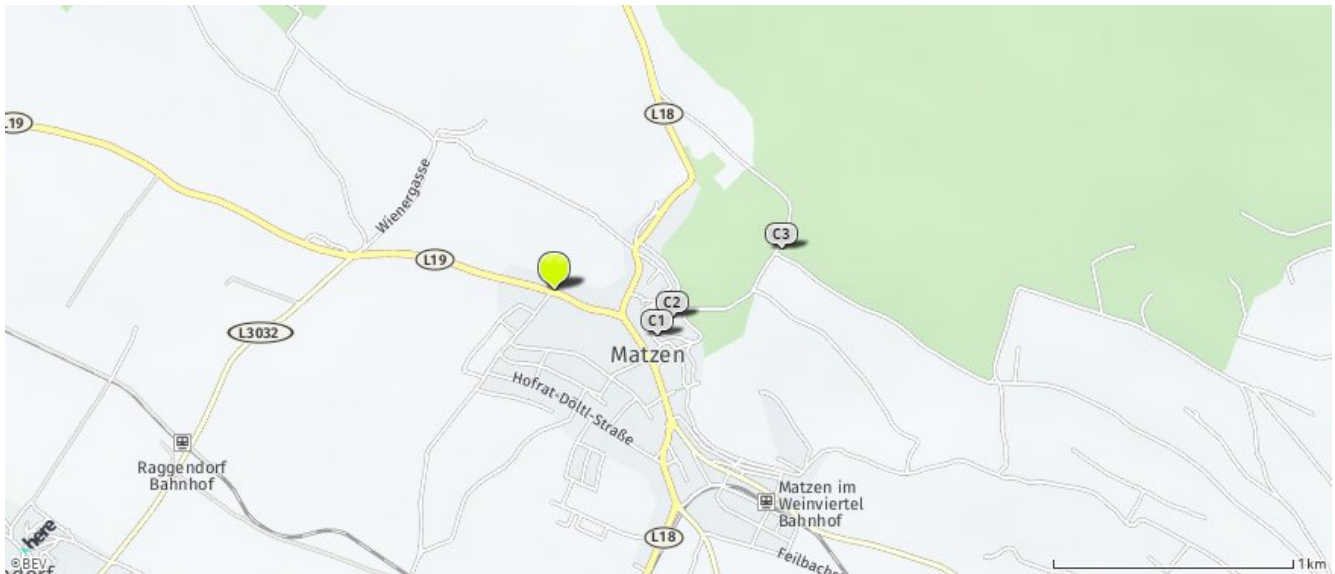
© IMMOSERVICE AUSTRIA

Kunst und Kultur

Der hellgrüne Punkt markiert den Immobilienstandort, die Kunst- und Kultureinrichtungen im Umkreis werden mit farblichen Pins angezeigt.

Es werden pro Kategorie immer die drei nächstgelegenen Einrichtungen angezeigt und aufgelistet.

Der Pin mit dem Zusatz „1“ zeigt immer die jeweilige Einrichtung mit der geringsten Entfernung zum Standort.



Museum

Eisenbahnmuseum Strasshof

Sillerstraße 123
2231 Strasshof an der Nordbahn
(8,92 km / 11,01 km)
(Luftlinie / Mit Auto)

WEINVIERTLER MUSEUMSDORF

NIEDERSULZ...
Niedersulz 250
2224 Sulz im Weinviertel
(8,56 km / 13,44 km)
(Luftlinie / Mit Auto)

Bibliothek

Öffentliche Bücherei Bockfließ

Hochfeldstraße 6
2213 Bockfließ
(7,97 km / 9,77 km)
(Luftlinie / Mit Auto)

Stadtbücherei Gänserndorf

Bahnstraße 34-36
2230 Gänserndorf
(7,69 km / 10,37 km)
(Luftlinie / Mit Auto)

Gemeindebücherei Ebenthal

Stillfriederstraße 1
2251 Ebenthal
(8,41 km / 12,81 km)
(Luftlinie / Mit Auto)

Kirche/Kulturgut

C1 Kath. Pfarrkirche hl. Leonhard
Kirchengasse 1
Matzen

(0,47 km / 0,63 km)
(Luftlinie / Mit Auto)

C2 Schloss Matzen
(0,50 km / 0,90 km)
(Luftlinie / Mit Auto)

C3 Hubertuskapelle
(0,96 km / 1,44 km)
(Luftlinie / Mit Auto)

Herold Business Data ©

Sport, Freizeit und Skigebiete

Ergebnisinterpretation - Distanznetz

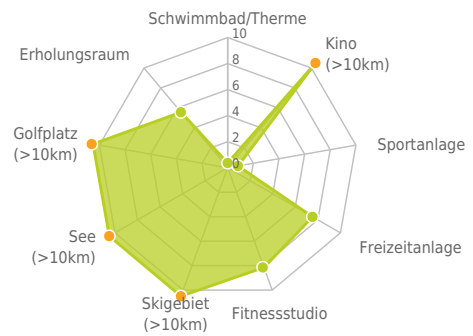
Das Distanznetz auf der rechten Seite gibt einen Überblick über die Entfernungen zur jeweils nächstgelegenen Einrichtung. Der Mittelpunkt markiert den Immobilienstandort. Je näher die Punkte beim Mittelpunkt liegen, desto geringer ist die Entfernung.

Ergebnisinterpretation - Balkendiagramm

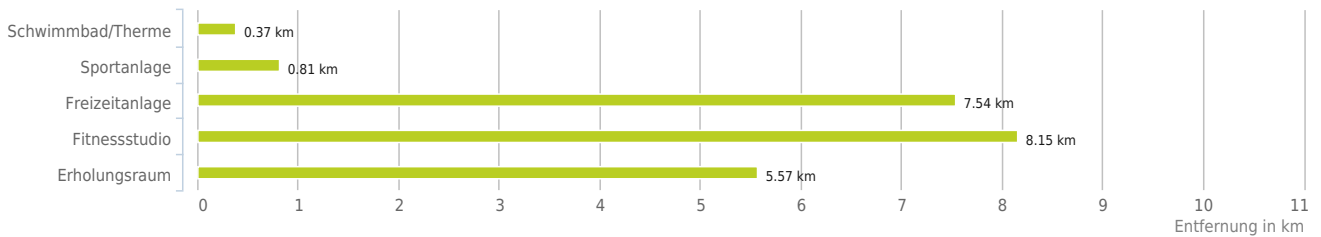
Untenstehende Kilometerangaben zeigen an wie weit die jeweils nächstgelegene Einrichtung entfernt ist (in Städten Fußweg, am Land Autodistanz).



Distanzen zu Freizeiteinrichtungen [km]



Distanzen zu den Freizeiteinrichtungen



bis 0,5 km:

- Schwimmbad/Therme

0,6 bis 2 km:

- Sportanlage

über 2 km:

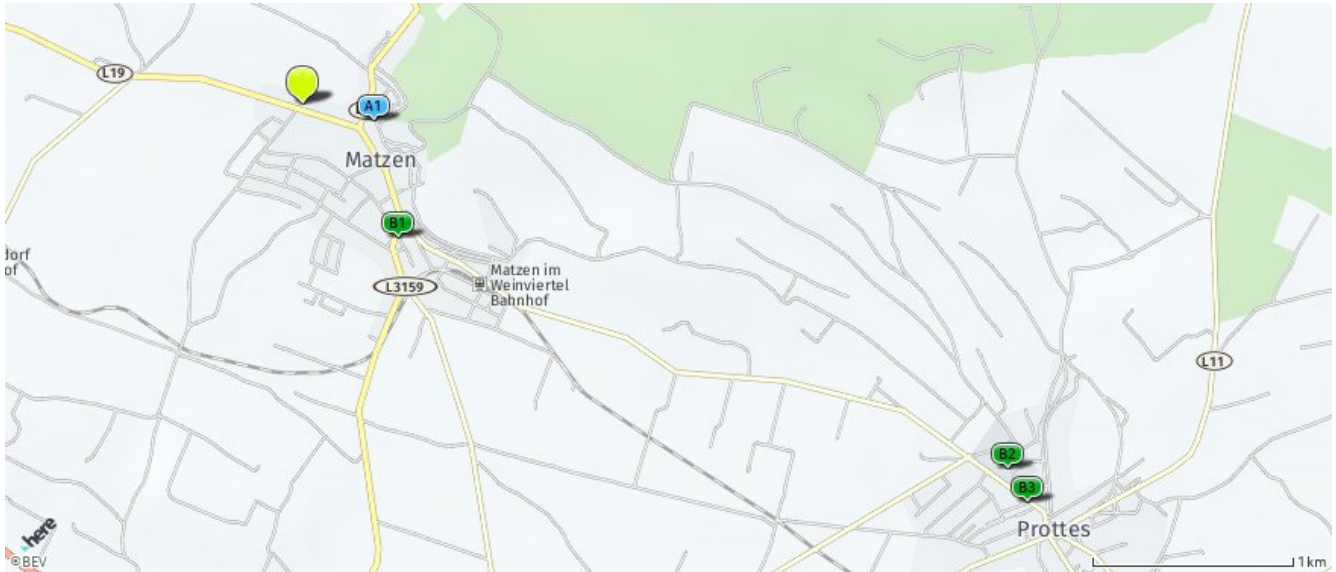
- Kino: >5 km
- Videothek: >5 km
- Freizeitanlage: 7,5 km
- Fitnessstudio: 8,1 km
- Skilift: >5 km
- Golfplatz: >5 km
- Erholungsraum: 5,6 km
- See: >5 km

Sport, Freizeit und Skigebiete

Der hellgrüne Punkt markiert den Immobilienstandort, die Sport- und Freizeiteinrichtungen im Umkreis werden mit farblichen Pins angezeigt.

Es werden pro Kategorie immer die drei nächstgelegenen Einrichtungen angezeigt und aufgelistet.

Der Pin mit dem Zusatz „1“ zeigt immer die jeweilige Einrichtung mit der geringsten Entfernung zum Standort.



Schwimmbad/Therme

- A1** Matzner Freibad
Matzen-Raggendorf
(0,37 km / 0,75 km)
(Luftline / Mit Auto)
- Parkbad Schönkirchen-Reyersdorf
Schönkirchen-Reyersdorf
(4,11 km / 5,03 km)
(Luftline / Mit Auto)
- Regionalbad Gänserndorf
Bahnstraße 5
2230 Gänserndorf
(7,42 km / 8,86 km)
(Luftline / Mit Auto)

Sportanlage

- B1** OPTIMUM Marktgemeinde
Matzen-Raggen...
Jubiläumsplatz
2243 Matzen
(0,81 km / 1,11 km)
(Luftline / Mit Auto)
- B2** Tennishalle - Marianne
Schneider KG
Matzner Straße
2242 Prottes
(3,94 km / 4,37 km)
(Luftline / Mit Auto)
- B3** Dorfzentrum Prottes -
Martin Dania
Matzner Straße
2242 Prottes
(4,11 km / 4,39 km)
(Luftline / Mit Auto)

Freizeitanlage

- Eislaufen Schwemme Doerfler
Weikendorf
(7,54 km / 8,79 km)
(Luftline / Mit Auto)

Fitnessstudio

- LFJ Fit & Sun GmbH
Neusiedler Straße 11
2230 Gänserndorf
(8,15 km / 9,91 km)
(Luftline / Mit Auto)

Erholungsraum

- Sulzgraben
(5,57 km / 6,41 km)
(Luftline / Mit Auto)
- Weidenbach-Senke
(8,45 km / 9,73 km)
(Luftline / Mit Auto)

Ärzte

Ergebnisinterpretation - Distanznetz

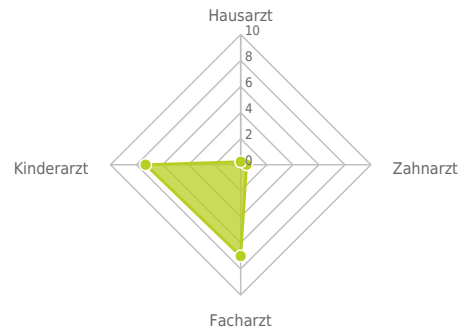
Das Distanznetz auf der rechten Seite gibt einen Überblick über die Entfernungen zur jeweils nächstgelegenen Einrichtung. Der Mittelpunkt markiert den Immobilienstandort. Je näher die Punkte beim Mittelpunkt liegen, desto geringer ist die Entfernung.

Ergebnisinterpretation - Balkendiagramm

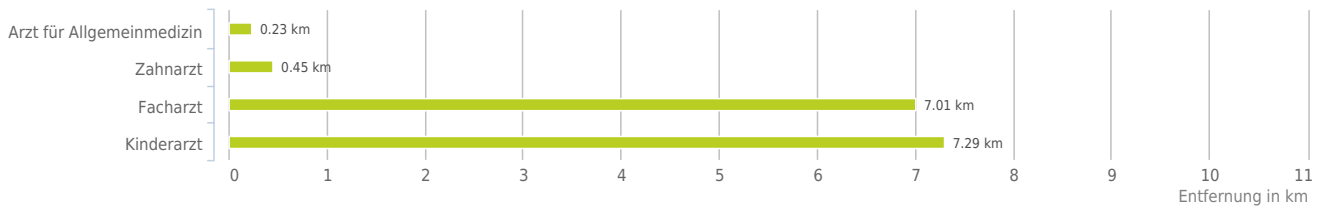
Untenstehende Kilometerangaben zeigen an wie weit die jeweils nächstgelegene Einrichtung entfernt ist (in Städten Fußweg, am Land Autodistanz).



Distanzen zu Ärzten [km]



Distanzen zu Ärzten



bis 0,5 km:

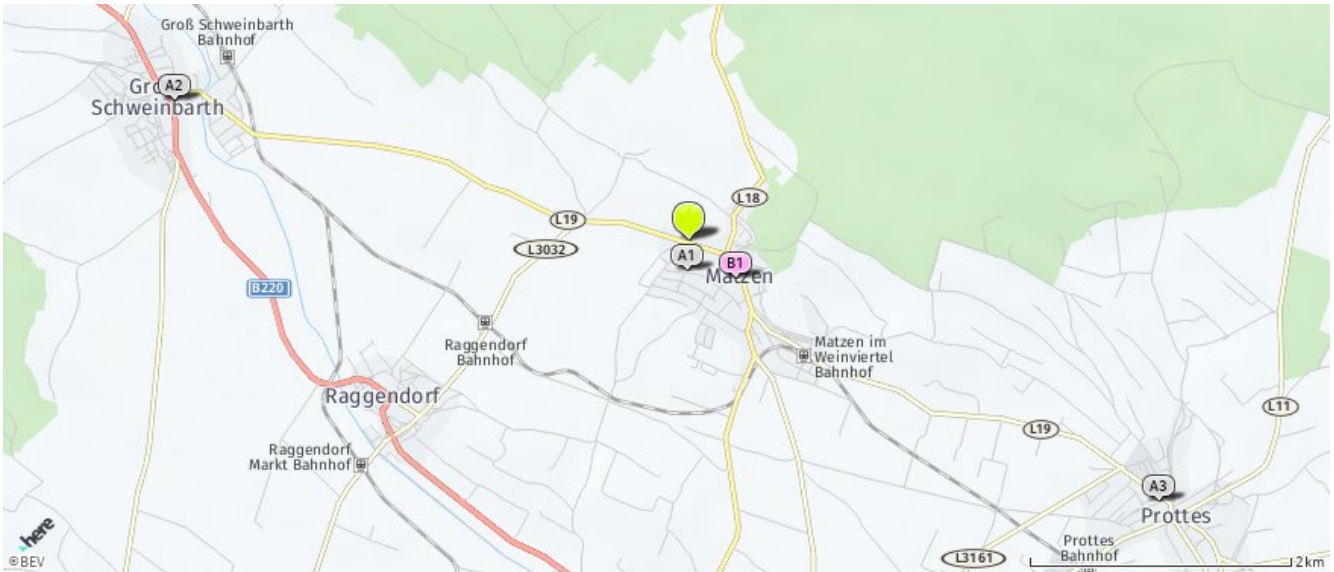
- Arzt für Allgemeinmedizin
- Zahnarzt

über 2 km:

- Facharzt: 7,1 km
- Kinderarzt: 7,3 km

Ärzte

Der hellgrüne Punkt markiert den Immobilienstandort, die Arztpraxen im Umkreis werden mit farblichen Pins angezeigt.
Es werden pro Kategorie immer die drei nächstgelegenen Einrichtungen angezeigt und aufgelistet.
Der Pin mit dem Zusatz „1“ zeigt immer die jeweilige Einrichtung mit der geringsten Entfernung zum Standort.



Arzt für Allgemeinmedizin

- A1** Dr. Rustler Sonja
Bründlgasse 40
2243 Matzen-Raggendorf
(0,23 km / 0,46 km)
(Luftline / Mit Auto)
- A2** Dr. Legat Helmut
Hauptplatz 1
2221 Groß-Schweinbarth
(4,09 km / 4,30 km)
(Luftline / Mit Auto)
- A3** Dr. Anderl Manfred
Matzner Straße 7-13
2242 Prottes
(4,12 km / 4,46 km)
(Luftline / Mit Auto)

Zahnarzt

- B1** DDr. Koschatzky Michael
Hauptplatz 5
2243 Matzen
(0,45 km / 0,56 km)
(Luftline / Mit Auto)
- DDr. Jones Christina
Preußengasse 76
2214 Auersthal
(5,13 km / 5,81 km)
(Luftline / Mit Auto)
- Dr.-medic stom. Sas
Ovidiu-Eugen
Preußengasse 76
2214 Auersthal
(5,13 km / 5,81 km)
(Luftline / Mit Auto)

Facharzt

- Dr. Müller-Mang Christina
Umfahrungsstraße Nord 7
2230 Gänserndorf
(7,14 km / 8,07 km)
(Luftline / Mit Auto)
- Priv. Doz. Dr. Mang Thomas
Umfahrungsstraße Nord 7
2230 Gänserndorf
(7,14 km / 8,07 km)
(Luftline / Mit Auto)
- Dr. Tibbe-Ferchländer Bärbel
Petra
Obere Hauptstraße 4
2223 Hohenruppersdorf
(7,01 km / 9,85 km)
(Luftline / Mit Auto)

Kinderarzt

- Jung-Gesund in Gänserndorf
Dr. Gabr...
Sondenstraße 6
2230 Gänserndorf
(7,29 km / 8,59 km)
(Luftline / Mit Auto)

Herold Business Data ©

Medizinische Versorgung und Therapie

Ergebnisinterpretation - Distanznetz

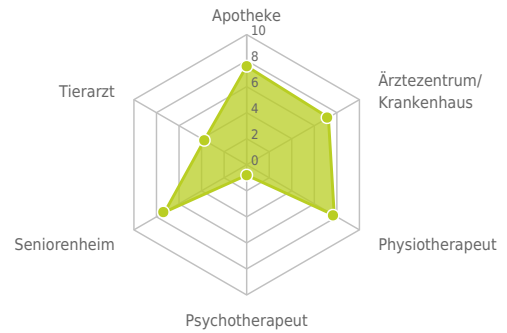
Das Distanznetz auf der rechten Seite gibt einen Überblick über die Entfernungen zur jeweils nächstgelegenen Einrichtung. Der Mittelpunkt markiert den Immobilienstandort. Je näher die Punkte beim Mittelpunkt liegen, desto geringer ist die Entfernung.

Ergebnisinterpretation - Balkendiagramm

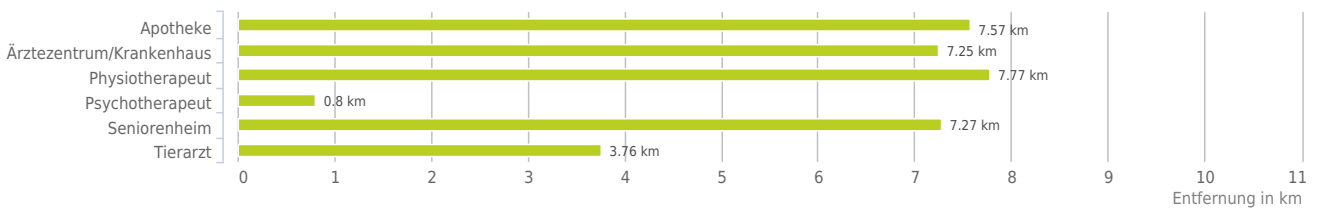
Untenstehende Kilometerangaben zeigen an wie weit die jeweils nächstgelegene Einrichtung entfernt ist (in Städten Fußweg, am Land Autodistanz).



Distanzen zu Gesundheitseinrichtungen [km]



Distanzen zu Gesundheitseinrichtungen



0,6 bis 2 km:

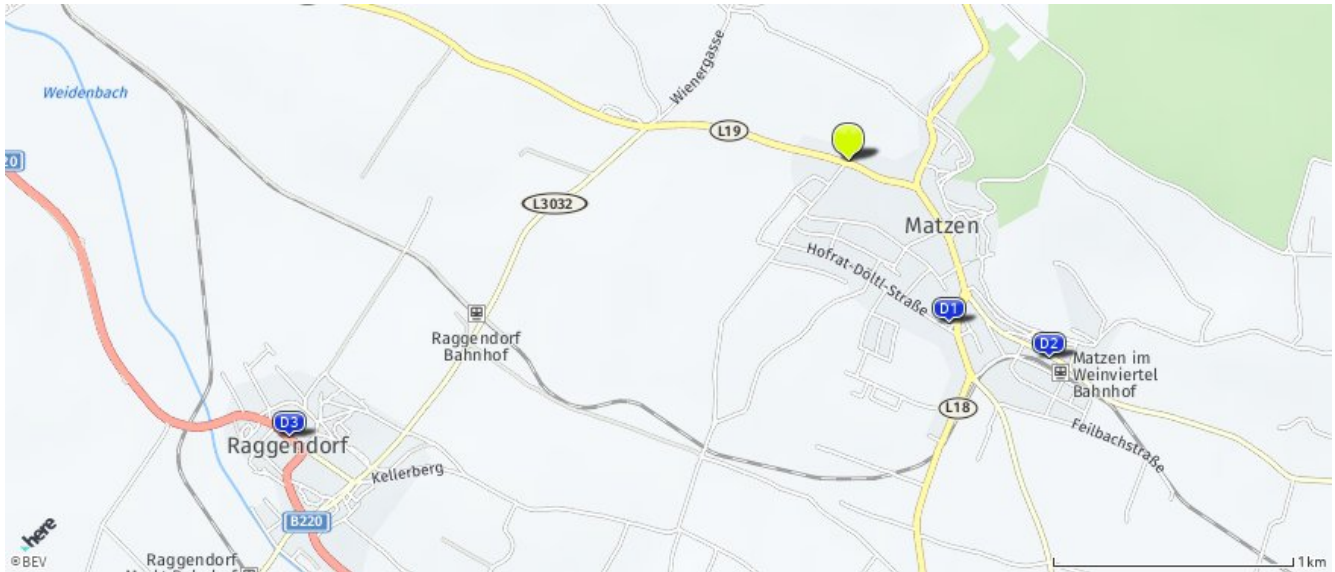
- Psychotherapeut

über 2 km:

- Apotheke: 7,6 km
- Ärztezentrum/Krankenhaus: 7,3 km
- Physiotherapeut: 7,8 km
- Seniorenheim: 7,3 km
- Tierarzt: 3,8 km

Medizinische Versorgung und Therapie

Der hellgrüne Punkt markiert den Immobilienstandort, die Einrichtungen im Umkreis werden mit farblichen Pins angezeigt.
Es werden pro Kategorie immer die drei nächstgelegenen Einrichtungen angezeigt und aufgelistet.
Der Pin mit dem Zusatz „1“ zeigt immer die jeweilige Einrichtung mit der geringsten Entfernung zum Standort.



Apotheke

Stadt-Apotheke
Hans Kudlich Gasse 11
2230 Gänserndorf
(7,57 km / 8,95 km)
(Luftlinie / Mit Auto)
Bezirks-Apotheke
Bahnstraße 45
2230 Gänserndorf
(7,71 km / 10,29 km)
(Luftlinie / Mit Auto)

Ärztzentrum/Krankenhaus

Medizinisches Zentrum
Gänserndorf
Barbaraheimstraße 18
2230 Gänserndorf
(7,25 km / 8,16 km)
(Luftlinie / Mit Auto)
Klinik Pirawarth, Kur- und
Rehabili...
Kurhausstraße 100
2222 Bad Pirawarth
(7,57 km / 9,68 km)
(Luftlinie / Mit Auto)
Therapie Alternative
Gänserndorf
Bahnstraße 11-13
2230 Gänserndorf
(7,55 km / 10,54 km)
(Luftlinie / Mit Auto)

Physiotherapeut

Frau Karin Pühringer, MSc.
Kreuzgasse 34
2230 Gänserndorf
(7,77 km / 9,19 km)
(Luftlinie / Mit Auto)
Frau Andrea Fellner, Bsc
Marktstraße17
2253 Weikendorf
(8,87 km / 10,36 km)
(Luftlinie / Mit Auto)
Frau Ines Tasic
Niedersulz 21
2224 Sulz im Weinviertel
(8,95 km / 13,50 km)
(Luftlinie / Mit Auto)

Psychotherapeut

D1 Mag. rer.nat. Kerstin Heger
Jubiläumsplatz 4
2243 Matzen
(0,80 km / 0,99 km)
(Luftlinie / Mit Auto)
D2 Prof. Mag. Dr. Rotraud
Perner
Bahnstraße 24
2243 Matzen
(1,17 km / 1,27 km)
(Luftlinie / Mit Auto)
D3 Silke Adam
Matznerstraße 13
2215 Raggendorf
(2,61 km / 3,17 km)
(Luftlinie / Mit Auto)

Seniorenheim

NÖ Pflege- und
Betreuungszentrum Gä...
Wiesengasse 17
2230 Gänserndorf
(7,27 km / 8,35 km)
(Luftlinie / Mit Auto)

Tierarzt

Tierärztliche Gemeinschaft
Reyersdo...
Hauptstraße 34
2241 Schönkirchen-Reyersdorf
(3,76 km / 4,38 km)
(Luftlinie / Mit Auto)
Mag. med. vet. Bauer
Katharina
Hauptstraße 48
2214 Auersthal
(5,30 km / 6,17 km)
(Luftlinie / Mit Auto)
Tierarztpraxis Palme
Bahnstraße 10
2230 Gänserndorf
(7,56 km / 10,57 km)
(Luftlinie / Mit Auto)

Öffentlicher Nahverkehr

Ergebnisinterpretation - Distanznetz

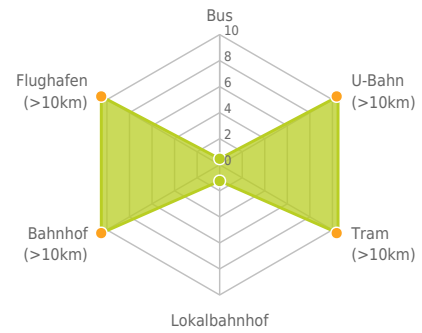
Das Distanznetz auf der rechten Seite gibt einen Überblick über die Entfernungen zur jeweils nächstgelegenen Einrichtung. Der Mittelpunkt markiert den Immobilienstandort. Je näher die Punkte beim Mittelpunkt liegen, desto geringer ist die Entfernung.

Ergebnisinterpretation - Balkendiagramm

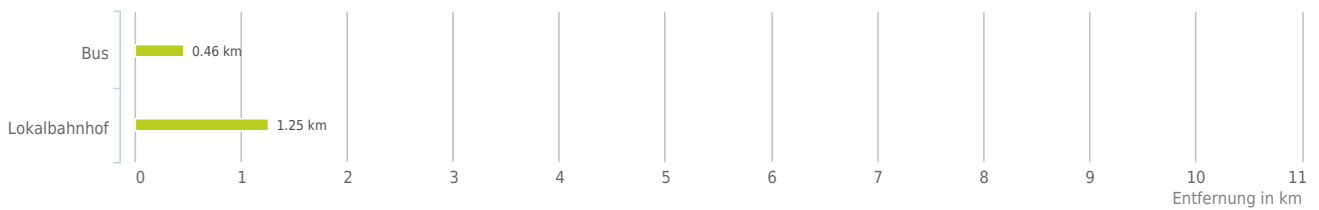
Untenstehende Kilometerangaben zeigen an wie weit die jeweils nächstgelegene Einrichtung entfernt ist (in Städten Fußweg, am Land Autodistanz).



Distanzen zum öffentlichen Verkehr [km]



Distanzen zu Einrichtungen des öffentlichen Verkehrs



bis 0,5 km:

- Bus

0,6 bis 2 km:

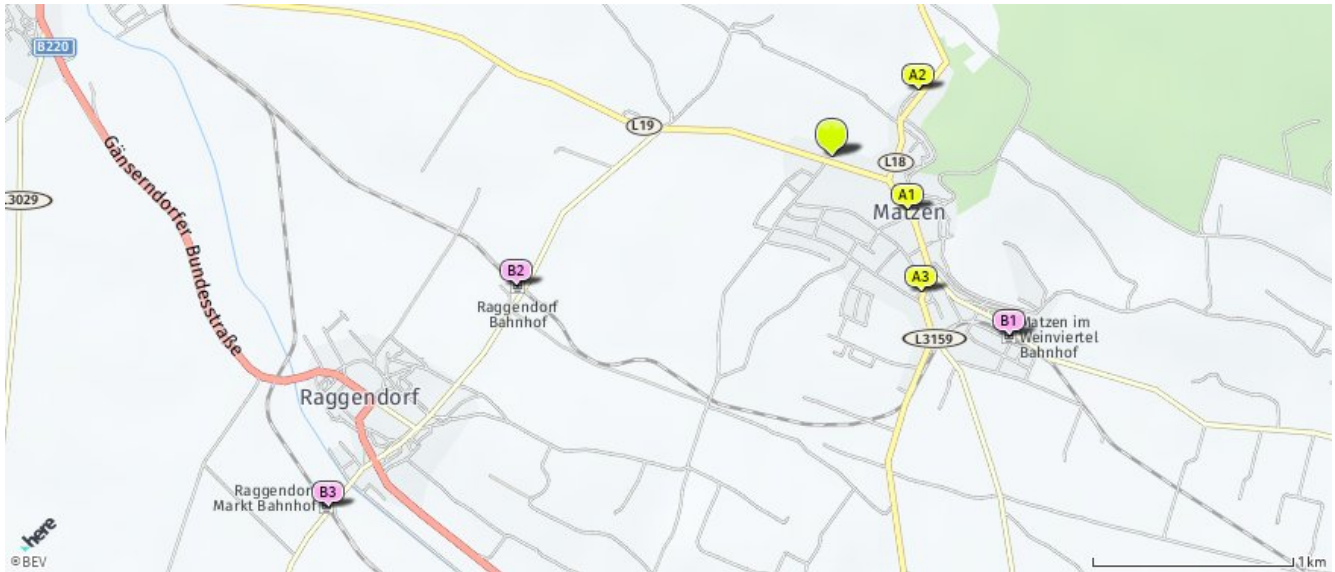
- Lokalbahnhof

über 2 km:

- U-Bahn: >5 km
- Straßenbahn: >5 km
- Bahnhof: >5 km
- Flughafen: >5 km

Öffentlicher Nahverkehr

Der hellgrüne Punkt markiert den Immobilienstandort, die Verkehrsmittel im Umkreis werden mit farblichen Pins angezeigt. Es werden pro Kategorie immer die drei nächstgelegenen Einrichtungen angezeigt und aufgelistet. Der Pin mit dem Zusatz „1“ zeigt immer die jeweilige Einrichtung mit der geringsten Entfernung zum Standort.



Bus

- A1** Bushaltestelle
(0,46 km / 0,49 km)
(Luftline / Mit Auto)
- A2** Bushaltestelle
(0,55 km / 0,81 km)
(Luftline / Mit Auto)
- A3** Bushaltestelle
(0,80 km / 0,94 km)
(Luftline / Mit Auto)

Lokalbahnhof

- B1** Matzen
(1,25 km / 1,41 km)
(Luftline / Mit Auto)
- B2** Raggendorf
(1,69 km / 1,98 km)
(Luftline / Mit Auto)
- B3** Raggendorf Markt
(3,04 km / 3,43 km)
(Luftline / Mit Auto)

Herold Business Data ©

Grünflächen und Erholungsräume

Erklärung

Grünflächen und Erholungsräume umfassen Wälder, Wiesen und Seen genauso wie innerstädtische Grünanlagen. Ländliche Gemeinden weisen in der Regel deutlich höhere Grünflächenanteile und Erholungsräume auf.

Ergebnis

Mit einem Grünflächenanteil von 92,9% bietet "Matzen-Raggendorf" eine hohe Freizeitqualität in der Natur.



Grünflächenanteil



Grünflächenanteil

