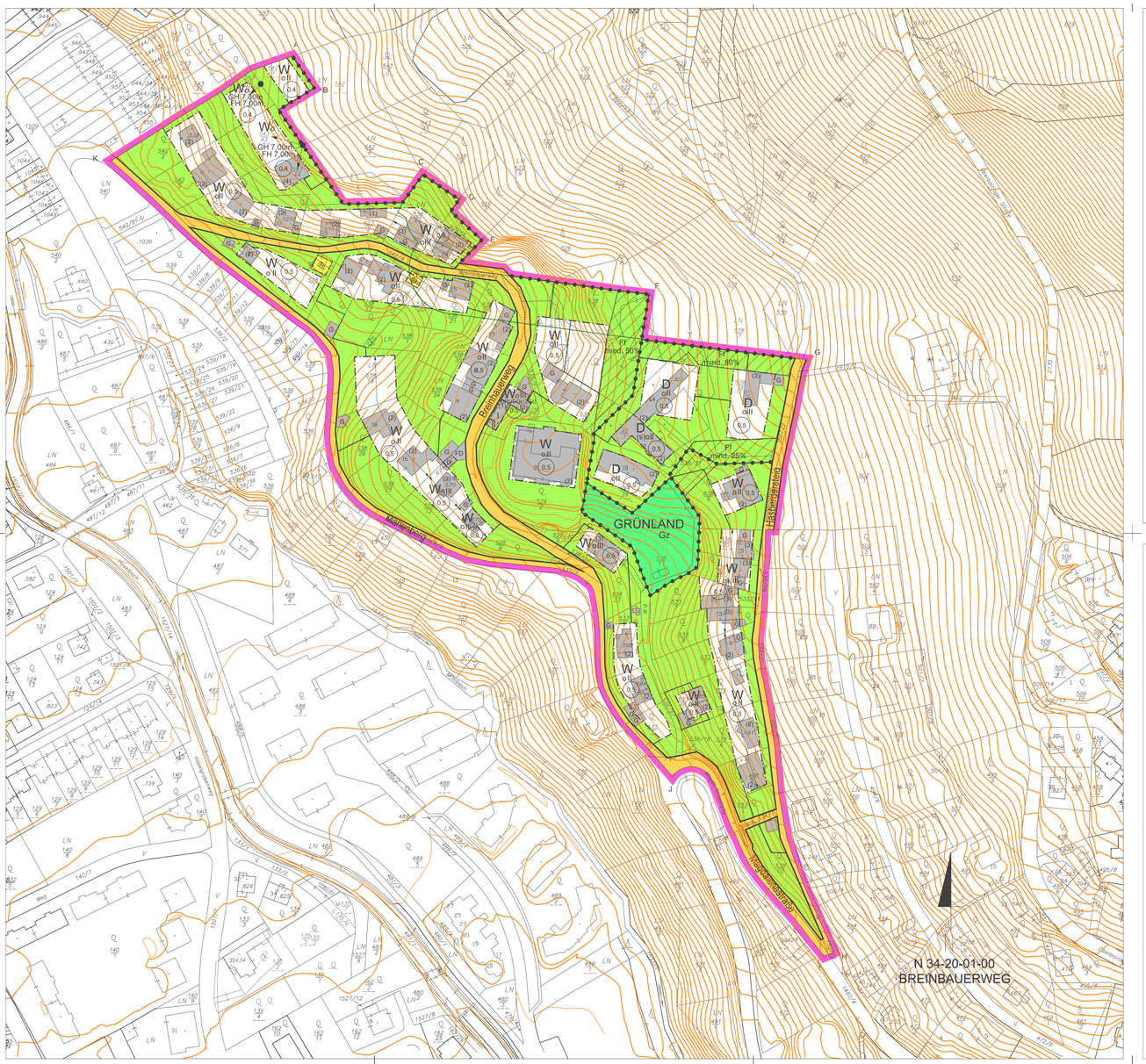

MASSNAHMEN (RECHTSVERBINDLICHE VERBALFESTLEGUNGEN)

Bauliche Maßnahmen

Die Wasserver- und Entsorgung erfolgt über das städtische Kanal- und Wassernetz. Die Energieversorgung erfolgt über das öffentliche Elektrizitäts-, Gas- bzw. Fernwärmenetz.

Bebaubare Grundflächen von Hauptgebäuden pro Bauplatz mit max. 200 m² zulässig (ausgenommen Parz. 529/2).

Pro Bauplatz ist max. 1 Hauptgebäude zulässig .

Pro Hauptgebäude sind max. 3 Wohneinheiten zulässig (ausgenommen Parz. 529/2).

Loggien und Wintergärten sind mit einer Tiefe bis max. 3 m außerhalb der Baufluchtlinien, nicht jedoch im 5 m-Bereich entlang der Straßenfluchtlinien und auch nicht im 3 m-Abstand zu den Bauplatz- oder Nachbargrundgrenzen zulässig.

Werbeanlagen nur bis max. 2 m² Werbefläche, insgesamt nur bis 4 m² Werbefläche pro Bauplatz oder Grundstück zulässig.

Glashäuser, Garten- und Gerätehütten sowie ähnliche Nebengebäude mit einer bebauten Grundfläche bis zu 25 m² sind außerhalb der Baufluchtlinien, nicht jedoch im 5 m-Bereich entlang der (den) Straßenfluchtlinie(n) und bei mehr als 12 m² bebauter Grundfläche auch nicht innerhalb eines Abstandes von 3 m zu den Bauplatz- oder Nachbargrundgrenzen, zulässig.

Oberirdische Garagen und oberirdische überdachte bauliche Anlagen für Kfz sind außerhalb der Baufluchtlinien mindestens 5 m von der Straßenfluchtlinie abzurücken.

Begrünung

Die Dachflächen unterirdischer baulicher Anlagen sind zu begrünen. Die oberste Schicht des Dachaufbaues ist als Vegetationsschicht mit einer Mindeststärke von 50 cm und organischen Pflanzen auf mindestens 80 % der Fläche verteilt auszuführen.

Die begrünte Dachfläche unterirdischer baulicher Anlagen ist dem angrenzenden Grundstücksniveau anzugleichen (max. 0,5 m Niveauunterschied).

Bei Errichtung unterirdischer baulicher Anlagen sind mind. 30 % des nicht mit Hauptgebäuden bebaubaren Teiles des Bauplatzes für Grünflächen über durchgehend gewachsenem Boden freizuhalten.

Mit einer Grünfläche auszubilden sowie mit Bäumen und/oder Sträuchern sind zu bepflanzen:

- der von einer Bebauung freibleibende 5 m Bereich entlang der Straßenfluchtlinie

Ausgenommen von diesem Bepflanzungsgebot sind Feuermauern, Zufahrten, Zugänge, befestigte Vorplätze u.Ä. Im 5 m-Bereich entlang der Straßenfluchtlinie gilt dies jedoch nur bis zu einem Ausmaß von 50 % der Fläche. Rasenmulden, die für die Versickerung von Niederschlagswasser notwendig sind, dürfen nicht für die Bepflanzungen mit Bäumen und Sträuchern herangezogen werden.

Stützmauern mit einer Höhe von mehr als 1,5 m sind von der Grenze des öffentlichen Gutes durchgehend mind. 0,5 m abzurücken. Dieser Bereich ist zu bepflanzen. Ausgenommen davon sind Zugänge, Zufahrten und infrastrukturell notwendige Einbauten. Stützmauern über 1,5 m sind flächendeckend dauerhaft zu begrünen.

Ruhender Verkehr

Ab 5 Kfz-Abstellplätzen ist der gesamte Stellplatzbereich allseitig mit Sträuchern einzupflanzen (ausgenommen Zu- und Abfahrten). Die Flächen sind so zu gliedern, dass nach jedem 5. Abstellplatz mind. ein großkroniger Baum zu pflanzen ist. Die Abstellplätze sind flüssigkeitsdicht herzustellen und zumindest die Teilungen mit Pflasterungen (flüssigkeitsdicht mit Fugenverguss) auszuführen.
Rasenmulden, die für die Versickerung von Niederschlagswasser notwendig sind, dürfen nicht für Bepflanzungen mit Bäumen und Sträuchern herangezogen werden.

VERBINDLICHE RICHTLINIE FÜR DEN DACHRAUM- UND DACHGESCHOSSAUSBAU

Mansarddach unzulässig.
Empore nur bis 50% der theoretisch möglichen Emporenebene zulässig.

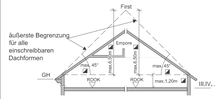

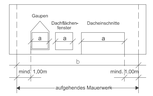

$\leq a \leq b/2$

◪ Die Überschreitung dieser Festlegungen bei genehmigten Dachneigungen, Übermauerungen und Firsthöhen ist zulässig. Im Erweiterungsfall kann die bestehende Dachneigung, Übermauerung und Firsthöhe fortgeführt werden.

ZUSÄTZLICH ZUR GESAMTGESCHOSSZAHL BZW. HAUPTGESIMSHÖHE IST EIN ZURÜCKGESETZTES VOLLGESCHOSS GEMÄSS BILD ZULÄSSIG.

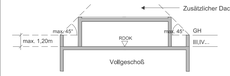

GESAMTGESCHOSSZAHL

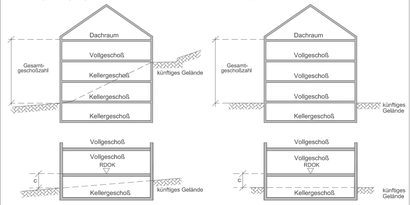

Ein Kellergeschoß ist nur dann nicht zur Gesamtgeschoßzahl hinzuzurechnen, wenn allseitig der Abstand c ≤ 1,5m ist (ausgenommen Zugänge und Zufahrten).

LEGENDE

D	Dorfgebiet
WR	reines Wohngebiet
W	Wohngebiet
WF1	Wohngebiet für mehrgeschoßig förderbare Wohnbauten
WF2	Wohngebiet für Gebäude in verdichteter Flachbauweise
M	gemischtes Baugebiet
MB	eingeschränktes gemischtes Baugebiet Gemischtes Baugebiet für betriebliche Nutzung unter Ausschluss betriebsfremder Wohnnutzung.
B	Betriebsbaugebiet
I	Industriegebiet
K	Kerngebiet
GL	Gebiet für Geschäftsbauten mit überwiegend Lebens- u. Genussmittel- mit Angabe der max. Gesamtverkaufsfläche (GVF)
GM	Gebiet für Geschäftsbauten mit gemischtem Warenangebot- mit Angabe der max. Gesamtverkaufsfläche (GVF)
GF	Gebiet für Geschäftsbauten ohne Lebens- u. Genussmittel (Fachmärkte)- mit Angabe der max.Gesamtverkaufsfläche (GVF)
GR	Grünland
L	Ländefläche
SO	Sondergebiete des Baulandes mit Angabe der Zweckbestimmung
o	offene Bauweise
gk	gekuppelte Bauweise
gr	Gruppenbauweise
g	geschlossene Bauweise
(s)o	Sonderform einer offenen Bauweise (Objekte können einseitig direkt an der Nachbargrundgrenze situiert werden)
(s)gk	Sonderbauweise mit selbständigen Hauptbaukörpern in gekuppelter Form
(s)gr	Sonderbauweise mit selbständigen Hauptbaukörpern in Gruppen (Tiefgarage unter mehreren Hauptbaukörpern zulässig)
(s)g	Sonderform einer geschlossenen Bauweise (Bebauung straßenseitig fortlaufend von Nachbargrundgrenze zu Nachbargrundgrenze bzw. bis zur ausgewiesenen Baufluchtlinie)
(1),(2)	Gesamtgeschoßzahl bei bestehenden Bauten und Anlagen
III,IV...	Gesamtgeschoßzahl als Höchstgrenze
(IV)	zwingende Gesamtgeschoßzahl
III/IV	Gesamtgeschoßzahl Mindest- und Höchstgrenze
GH	Hauptgesimshöhe als Höchstgrenze
FH	Firsthöhe als Höchstgrenze
GA	Geheisgeschnitt
m.ü.A.	Höhenangabe - Meter über Adria
RDOK	Rohdeckenoberkante
17,48a	Hausnummer
0,5	Geschoßflächenzahl als Höchstgrenze
50	Grundflächenzahl in Prozent als Höchstgrenze
2,0	Baumassenzahl als Höchstgrenze
GGF	Gesamtgeschoßfläche
G	oberirdische Garage
A	Abstellplatz
GU	oberirdische Garagen unzulässig
AU	Abstellplätze unzulässig
DRU	Dachraumausbau unzulässig
DGU	Dachgeschoßausbau unzulässig
ZGU	zurückgesetztes Geschoß unzulässig
FD	Flachdach
VD	Vordach
R'res,w	bewertetes resultierendes Bau-Schalldämm-Maß
R'w	bewertetes Bauschalldämm-Maß
Rw	bewertetes Schalldämm-Maß
Ctr	Spektrum-Anpassungswert für Verkehrslärm

- Straßenfluchtlinie
- Grenzlinie
- Baufluchtlinie
- anbauverbindliche Straßenfluchtlinie
- anbauverbindliche Baufluchtlinie
- Kanalverlauf mit Einstiegsschächten
- Grenze des Wasserschutzgebietes
- Zu- und Ausfahrtsverbot - ausgenommen Einsatzfahrzeuge
- aufzulassende Straßenfluchtlinie
- Grenze des Stadtgebietes
- zulässige Bauplatzgrenze (Lage unverbindlich)
- aufzulassende Grundstücksgrenze
- Gemeinsamer Bauplatz- Zu- und Abschreibung von Grundstücken zulässig, außer wenn dadurch nicht selbständig bebaubare Grundstücksflächen entstehen
- Höhenangabe GH im Bezugspunkt gilt bis zur Pfeilspitze
- Bezugspunkt für Höhenangabe GH, wenn kein Bezugspunkt angegeben gilt Höhenangabe GH für Straßenseite
- Höhenschichtlinien
- (3) Altbestand (Gesamtgeschoßzahl)
- A Abbruch, jederfalls bei Realisierung der neuen Hauptbebauung abzutragen
- (3) Altbestand: Im Falle der Realisierung einer neuen Hauptbebauung abzutragen
- Abstellplätze, oberirdische Garagen und oberirdische überdachte bauliche Anlagen für Kfz unzulässig
- Schutzzone im Bauland: Ff = Frei- und Grünfläche mit Bepflanzungen (Bäume und Sträucher) in % der Fläche. Errichtung von Gebäuden und Flugdächern unzulässig.
- RW / FW Radweg, Fußweg
- Gefahrenzone Wald - beschränkte gutachtensabhängige Bebaubarkeit
- (D) Denkmalschutz (gem. § 3 Denkmalschutzgesetz)
- öffentliche Verkehrsfläche
- nicht mit Hauptgebäuden bebaubarer Teil des Bauplatzes

Baum Baumgruppe Strauchgruppe

- zu pflanzen
- zu erhalten

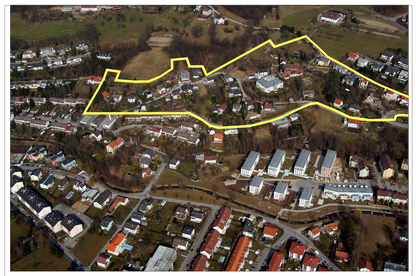

BPL N 34-20-01-00

Der gelbe Linienzug stellt eine ungefähre Situation des Planungsgebietes dar. Die rechtsverbindliche Umgrenzung erfolgt ausschließlich durch den im BPL festgelegten Linienzug.

Datum: 21.03.2003
Freigabe: BMLV GZ S 90986/28-Recht8/2003
Rechte: Luftbilder sind urheberrechtlich geschützt. Copyright Stadtplanung Linz - P.H.
Eine Weitergabe oder Veräußerung der Luftbilder an Dritte wird untersagt (Urheberrechtsgesetz).

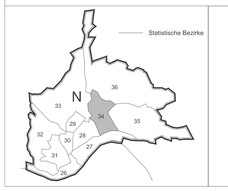

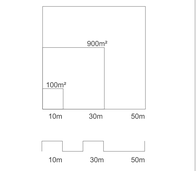

BEBAUUNGSPLAN STADT LINZ

STAMMPLAN

N	34	20	01	00
	Stat. Bezirk	Baublock	Stammplan	Änderung

Breinbauerweg

begrenzt durch den Linienzug
A-B-C-D-E-F-G-H-I-J-K-A
KG: KATZBACH

A

M 1:1000 Fläche 60.200 m²

ÖFFENTLICHE AUFLAGE		
Auflage	von 23.05.2006	bis 20.06.2006

BESCHLUSS DES GEMEINDERATES	
Zahl	J8
Datum	28.6.2007

RUNDSIEGEL BÜRGERMEISTER

RUNDSIEGEL BÜRGERMEISTER

GENEHMIGUNG
DER OÖ. LANDESREGIERUNG

KUNDMACHUNG

Kundmachung	vom	24.09.2007, ABL, 18
Anschlag	am	24.09.2007
Abnahme	am	10.10.2007
Rechtswirksam	ab	25.09.2007

RUNDSIEGEL STADTRAT

VERORDNUNGSPRÜFUNG
DURCH DAS AMT DER OÖ. LANDESREGIERUNG

PLANVERFASSER

MAGISTRAT DER LANDESHAUPTSTADT LINZ
STADTPLANUNG LINZ

Bearbeiter Herr Wurm / Ing. Hochreiter eh.

Abteilungsleiter Bebauungsplanung
D.I. Lueger eh.

Leiter Stadtplanung Linz
OBR D.I. Luftensteiner eh.

gezeichnet	Wurm	am 25.01.2006
geändert	Wurm	am 24.07.2006
	Ing. Perchthaler	27.3.2007