

Lageplan zu Objekt 2003/11033



kubic_gk
i m m o b i l i e n



Nahversorger (Bäckerei, Metzgerei, Supermarkt, Drogerie)

Ergebnisinterpretation - Distanznetz

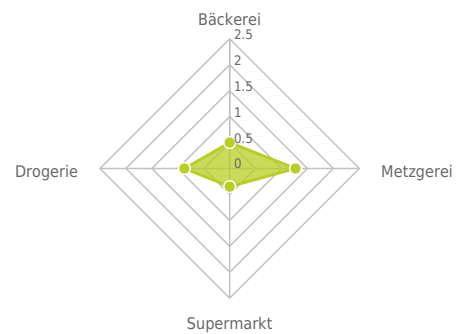
Das Distanznetz auf der rechten Seite gibt einen Überblick über die Entfernungen zur jeweils nächstgelegenen Einrichtung. Der Mittelpunkt markiert den Immobilienstandort. Je näher die Punkte beim Mittelpunkt liegen, desto geringer ist die Entfernung.

Ergebnisinterpretation - Balkendiagramm

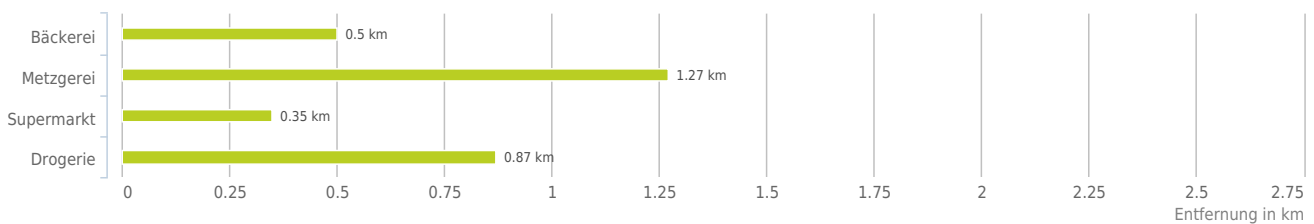
Untenstehende Kilometerangaben zeigen an wie weit der jeweils nächstgelegenen Nahversorger entfernt ist (in Städten Fußweg, am Land Autodistanz).



Distanzen zu Nahversorgern [km]



Distanzen zu den Nahversorgungseinrichtungen



bis 0,5 km:

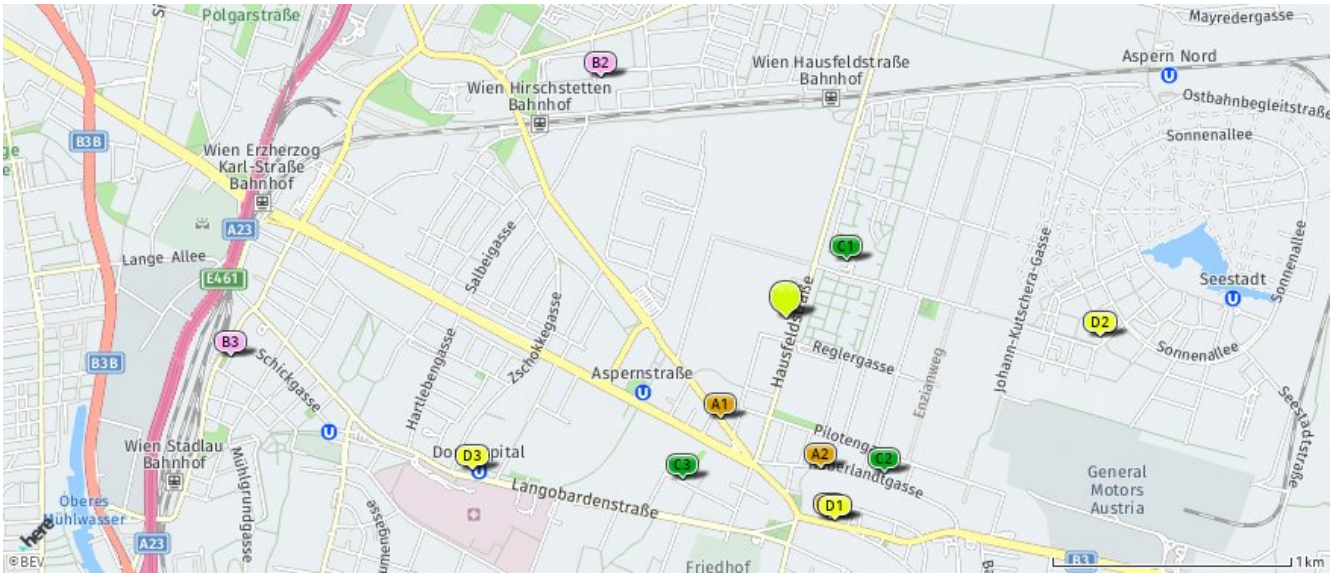
- Bäckerei
- Supermarkt

0,6 bis 2 km:

- Metzgerei
- Drogerie

Nahversorger (Bäckerei, Metzgerei, Supermarkt, Drogerie)

Der hellgrüne Punkt markiert den Immobilienstandort, die Nahversorger im Umkreis werden mit farblichen Pins angezeigt. Es werden pro Kategorie immer die drei nächstgelegenen Einrichtungen angezeigt und aufgelistet. Der Pin mit dem Zusatz „1“ zeigt immer die jeweilige Einrichtung mit der geringsten Entfernung zum Standort.



Bäckerei

- A1** Hubert Nöbauer
Gesellschaft m.b.H.
U Bahn Station Aspernstraße
1220 Wien
(0,50 km / 0,74 km)
(Luftline / Zu Fuß)
- A2** Schokischenk e.U.
Haberlandtgasse 24
1220 Wien
(0,65 km / 0,84 km)
(Luftline / Zu Fuß)
- A3** Ströck
Gastronomiebetriebs GmbH
Siegesplatz 5
1220 Wien
(0,86 km / 1,05 km)
(Luftline / Zu Fuß)

Metzgerei

- B1** TOKMAK KG (SE&PAS
Supermarkt)
Ziegelhofstraße 32-34 /901/R
1220 Wien
(1,60 km / 2,17 km)
(Luftline / Zu Fuß)
- B2** Breckova KG
Ernichgasse 4
1220 Wien
(1,27 km / 2,20 km)
(Luftline / Zu Fuß)
- B3** Radatz Fleischwaren-
Vertriebsgesell...
Bahnhof Wien Nord
1020 Wien
(2,33 km / 3,26 km)
(Luftline / Zu Fuß)

Supermarkt

- C1** Spar
An den alten Schanzen 33
1220 Wien
(0,35 km / 0,47 km)
(Luftline / Zu Fuß)
- C2** Billa
Pilotengasse 76
1220 Wien
(0,77 km / 1,01 km)
(Luftline / Zu Fuß)
- C3** Billa
Eibengasse 57
1220 Wien
(0,80 km / 1,09 km)
(Luftline / Zu Fuß)

Drogerie

- D1** Bipa
Siegesplatz 5
1220 Wien
(0,87 km / 1,06 km)
(Luftline / Zu Fuß)
- D2** Bipa
(1,32 km / 1,56 km)
(Luftline / Zu Fuß)
- D3** Bständig
(1,46 km / 1,96 km)
(Luftline / Zu Fuß)

Herold Business Data ©

Nahversorger (Banken, Post, Tankstellen, Trafiken)

Ergebnisinterpretation - Distanznetz

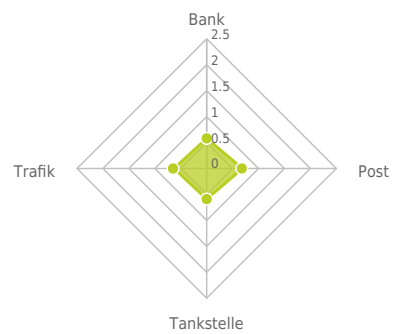
Das Distanznetz auf der rechten Seite gibt einen Überblick über die Entfernungen zur jeweils nächstgelegenen Einrichtung. Der Mittelpunkt markiert den Immobilienstandort. Je näher die Punkte beim Mittelpunkt liegen, desto geringer ist die Entfernung.

Ergebnisinterpretation - Balkendiagramm

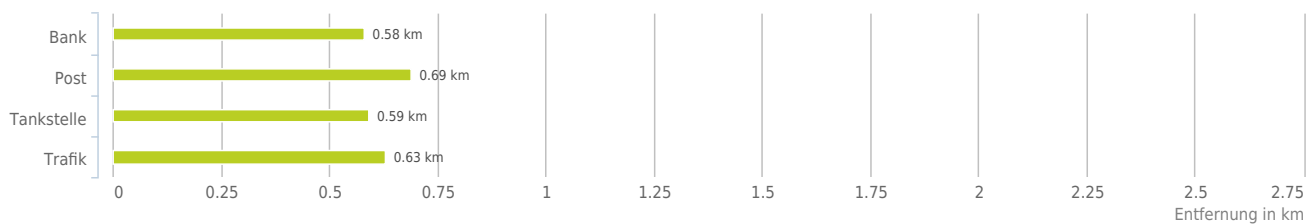
Untenstehende Kilometerangaben zeigen an wie weit der jeweils nächstgelegenen Nahversorger entfernt ist (in Städten Fußweg, am Land Autodistanz).



Distanzen zu Nahversorgern [km]



Distanzen zu den Nahversorgungseinrichtungen



0,6 bis 2 km:

- Bank
- Post
- Tankstelle
- Trafik

© IMMOSERVICE AUSTRIA

Nahversorger (Banken, Post, Tankstellen, Trafiken)

Der hellgrüne Punkt markiert den Immobilienstandort, die Nahversorger im Umkreis werden mit farblichen Pins angezeigt. Es werden pro Kategorie immer die drei nächstgelegenen Einrichtungen angezeigt und aufgelistet. Der Pin mit dem Zusatz „1“ zeigt immer die jeweilige Einrichtung mit der geringsten Entfernung zum Standort.



Bank

- A1** Erste
Hausfeldstraße 2
1220 Wien
(0,58 km / 0,58 km)
(Luftlinie / Zu Fuß)
- A2** Raiffeisenbank
Siegessplatz 25A
1220 Wien
(0,87 km / 0,99 km)
(Luftlinie / Zu Fuß)
- A3** bank99
Lavatastraße 6
1224 Wien
(0,69 km / 1,14 km)
(Luftlinie / Zu Fuß)

Post

- B1** Post Filiale 1224
Lavatastraße 6
1224 Wien
(0,69 km / 1,13 km)
(Luftlinie / Zu Fuß)
- B2** Post DPD Pickup Paketshop
Maria-Tusch-Straße 11
1220 Wien
(1,25 km / 1,44 km)
(Luftlinie / Zu Fuß)
- B3** Post Filiale 1225
Hasibederstraße 2 Stiege 70
1225 Wien
(1,34 km / 1,63 km)
(Luftlinie / Zu Fuß)

Tankstelle

- C1** BP
Erzherzog-Karl-Straße 253
1220 Wien
(0,59 km / 0,72 km)
(Luftlinie / Zu Fuß)
- C2** OMV
Groß-Enzersdorferstraße 24-26
1220 Wien
(1,21 km / 1,53 km)
(Luftlinie / Zu Fuß)
- C3** Shell
Seestadtsraße 6
1220 Wien
(1,92 km / 2,61 km)
(Luftlinie / Zu Fuß)

Trafik

- D1** Trafik Heidemarie Steyrer
Erzherzog-Karl-Straße 254
1220 Wien
(0,63 km / 0,64 km)
(Luftlinie / Zu Fuß)
- D2** Trafik
Groß-Enzersdorfer Straße 13a
1220 Wien
(1,06 km / 1,47 km)
(Luftlinie / Zu Fuß)
- D3** Trafik Alexander
Zechmeister
Langobardenstraße 59EKZ
1220 Wien
(1,11 km / 1,50 km)
(Luftlinie / Zu Fuß)

Herold Business Data ©

Gastronomie und Ausgehen

Ergebnisinterpretation - Distanznetz

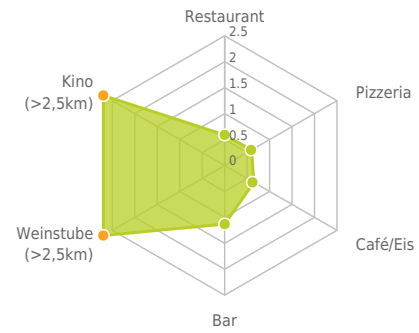
Das Distanznetz auf der rechten Seite gibt einen Überblick über die Entfernungen zur jeweils nächstgelegenen Einrichtung. Der Mittelpunkt markiert den Immobilienstandort. Je näher die Punkte beim Mittelpunkt liegen, desto geringer ist die Entfernung.

Ergebnisinterpretation - Balkendiagramm

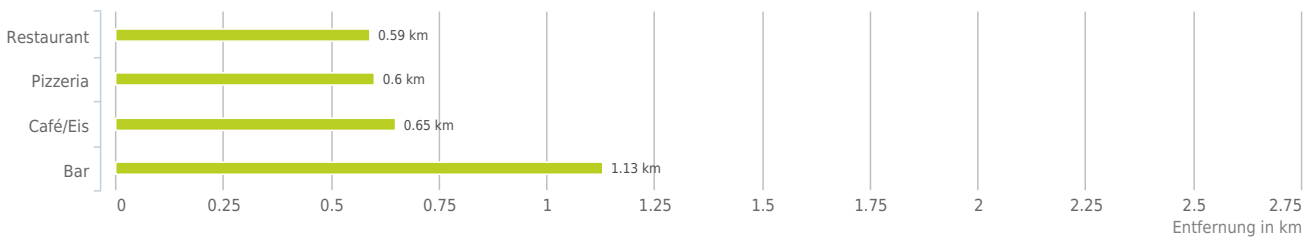
Untenstehende Kilometerangaben zeigen an wie weit die jeweils nächstgelegene Einrichtung entfernt ist (in Städten Fußweg, am Land Autodistanz).



Distanzen zu Ausgheinrichtungen [km]



Distanzen zu den Ausgheinrichtungen



0,6 bis 2 km:

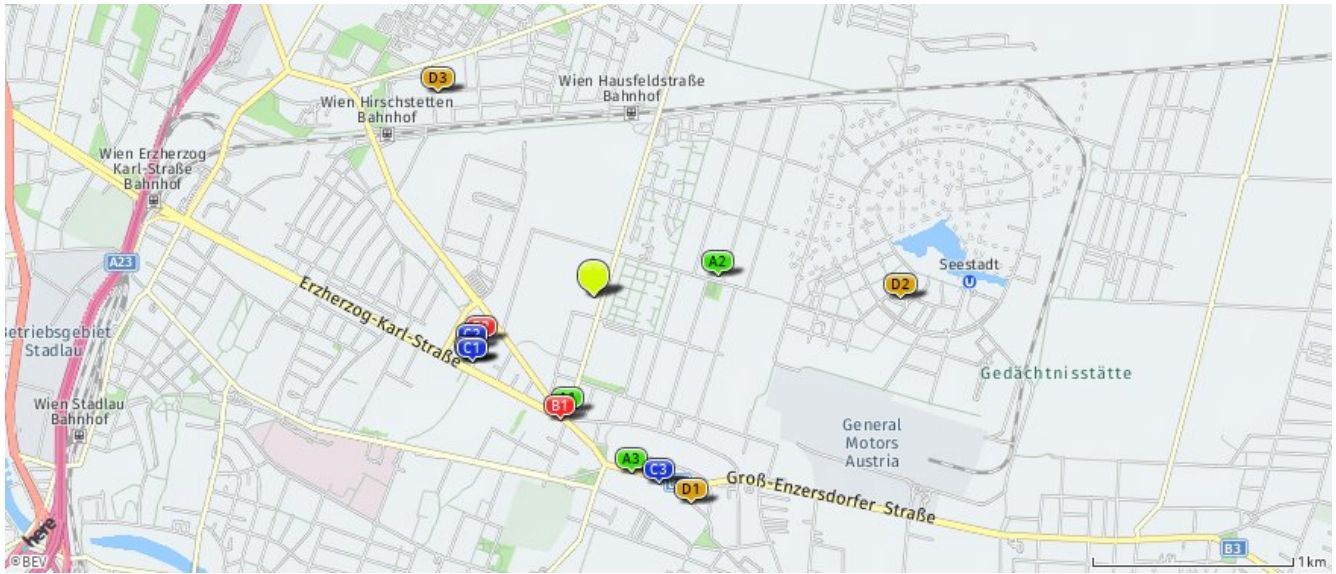
- Restaurant
- Pizza/Snack
- Café/Eis
- Bar/Lokal

über 2 km:

- Gasthaus: >5 km
- Weinlokal: >5 km
- Kino: >5 km

Gastronomie und Ausgehen

Der hellgrüne Punkt markiert den Immobilienstandort, die Einrichtungen im Umkreis werden mit farblichen Pins angezeigt. Es werden pro Kategorie immer die drei nächstgelegenen Einrichtungen angezeigt und aufgelistet. Der Pin mit dem Zusatz „1“ zeigt immer die jeweilige Einrichtung mit der geringsten Entfernung zum Standort.



Restaurant

- A1** Lahodny
Aspernstraße 117a
1220 Wien
(0,59 km / 0,59 km)
(Luftline / Zu Fuß)
- A2** Schanzenwirt
(0,63 km / 0,77 km)
(Luftline / Zu Fuß)
- A3** Pizza Milano
Siegesplatz 22
1220 Wien
(0,89 km / 1,06 km)
(Luftline / Zu Fuß)

Pizza/Snack

- B1** Imbiss Baran
(0,63 km / 0,65 km)
(Luftline / Zu Fuß)
- B2** Aspern Imbiss
(0,60 km / 1,01 km)
(Luftline / Zu Fuß)
- B3** Ginza Point
(0,69 km / 1,10 km)
(Luftline / Zu Fuß)

Café/Eis

- C1** Nöbauer
(0,68 km / 1,07 km)
(Luftline / Zu Fuß)
- C2** Cafeteria Segafredo
Lavaterstraße 43896
1220
(0,65 km / 1,08 km)
(Luftline / Zu Fuß)
- C3** Hummel
Siegesplatz 15
1220
(0,98 km / 1,21 km)
(Luftline / Zu Fuß)

Bar/Lokal

- D1** Tinas Beisl
(1,13 km / 1,40 km)
(Luftline / Zu Fuß)
- D2** CCI Bar & Café
(1,53 km / 1,90 km)
(Luftline / Zu Fuß)
- D3** Wist's Cafe
Emichgasse 4
1220 Wien
(1,29 km / 2,16 km)
(Luftline / Zu Fuß)

Herold Business Data ©

Ausbildung und Kinderbetreuung

Ergebnisinterpretation - Distanznetz

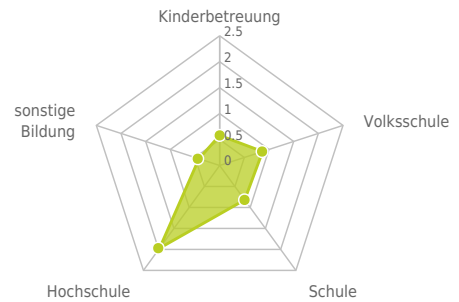
Das Distanznetz auf der rechten Seite gibt einen Überblick über die Entfernungen zur jeweils nächstgelegenen Einrichtung. Der Mittelpunkt markiert den Immobilienstandort. Je näher die Punkte beim Mittelpunkt liegen, desto geringer ist die Entfernung.

Ergebnisinterpretation - Balkendiagramm


Untenstehende Kilometerangaben zeigen an wie weit die jeweils nächstgelegene Einrichtung entfernt ist (in Städten Fußweg, am Land Autodistanz).



Distanzen zu Bildungseinrichtungen [km]



Distanzen zu den Bildungseinrichtungen



bis 0,5 km:

- sonstige Bildung

0,6 bis 2 km:

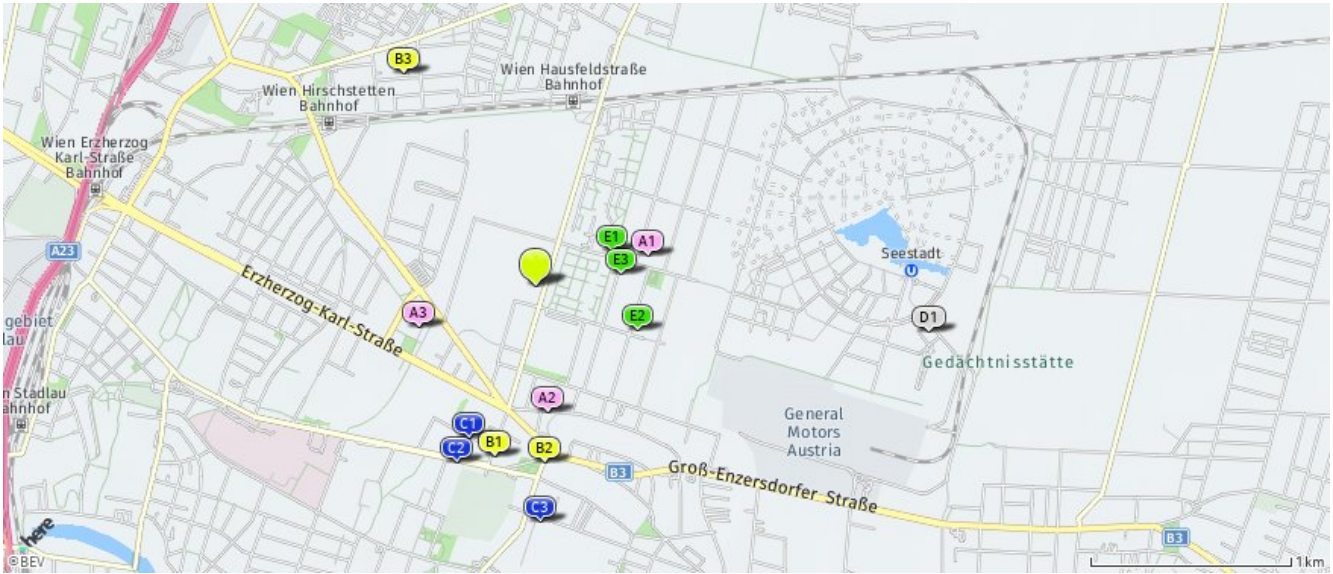
- Kinderbetreuung
- Volksschule
- Schule
- Hochschule

Ausbildung und Kinderbetreuung

Der hellgrüne Punkt markiert den Immobilienstandort, die Bildungs- oder Kinderbetreuungseinrichtungen im Umkreis werden mit farblichen Pins angezeigt.

Es werden pro Kategorie immer die drei nächstgelegenen Einrichtungen angezeigt und aufgelistet.

Der Pin mit dem Zusatz „1“ zeigt immer die jeweilige Einrichtung mit der geringsten Entfernung zum Standort.



Kinderbetreuung

- A1** Kindergarten
Hagedornweg 2
1220 Wien
(0,58 km / 0,70 km)
(Luftline / Zu Fuß)
- A2** Pfarrkindergarten Asperner-
St. Franz...
Haberlandtgasse 14
1220 Wien
(0,63 km / 0,75 km)
(Luftline / Zu Fuß)
- A3** Kindergarten der Stadt
Wien
Lavaterstraße 6
1220 Wien
(0,62 km / 1,01 km)
(Luftline / Zu Fuß)

Volksschule

- B1** VS Oberdorfstraße 2
Oberdorfstraße 2
1220 Wien
(0,87 km / 0,87 km)
(Luftline / Zu Fuß)
- B2** VS Asperner Heldenplatz 3
Asperner Heldenplatz 3
1220 Wien
(0,88 km / 0,98 km)
(Luftline / Zu Fuß)
- B3** VS Schrebergasse 39
Schrebergasse 39
1220 Wien
(1,25 km / 2,03 km)
(Luftline / Zu Fuß)

Schule

- C1** MS Eibengasse 58
Eibengasse 58
1220 Wien
(0,82 km / 0,96 km)
(Luftline / Zu Fuß)
- C2** VS Oberdorfstraße 2
Langobardenstraße 178
1220 Wien
(0,96 km / 1,07 km)
(Luftline / Zu Fuß)
- C3** GRg 22 Heustadelgasse 4
Heustadelgasse 4
1220 Wien
(1,17 km / 1,30 km)
(Luftline / Zu Fuß)

Hochschule

- D1** Privatuniversität Schloss
Seeburg
(1,97 km / 2,29 km)
(Luftline / Zu Fuß)

sonstige Bildung

- E1** Lernzug e.U.
An den alten Schanzen 39
1220 Wien
(0,42 km / 0,54 km)
(Luftline / Zu Fuß)
- E2** 1BC Business Education &
Consulting...
Soldanellenweg 4
1220 Wien
(0,55 km / 0,58 km)
(Luftline / Zu Fuß)
- E3** VERISSIMO OG
Aurikelweg 54
1220 Wien
(0,43 km / 0,66 km)
(Luftline / Zu Fuß)

Kunst und Kultur

Ergebnisinterpretation - Distanznetz

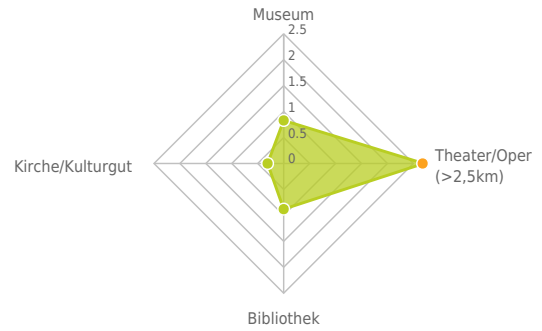
Das Distanznetz auf der rechten Seite gibt einen Überblick über die Entfernungen zur jeweils nächstgelegenen Einrichtung. Der Mittelpunkt markiert den Immobilienstandort. Je näher die Punkte beim Mittelpunkt liegen, desto geringer ist die Entfernung.

Ergebnisinterpretation - Balkendiagramm

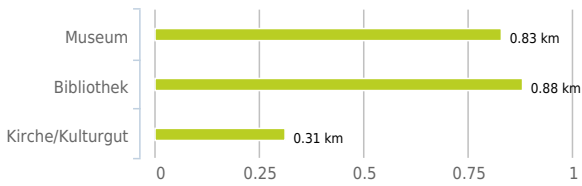
Untenstehende Kilometerangaben zeigen an wie weit die jeweils nächstgelegene Einrichtung entfernt ist (in Städten Fußweg, am Land Autodistanz).



Distanzen zu Kultureinrichtungen [km]



Distanzen zu den Kultureinrichtungen



bis 0,5 km:
- Kirche/Kulturgut

0,6 bis 2 km:
- Museum
- Bibliothek

über 2 km:
- Theater/Oper: >5 km

Kunst und Kultur

Der hellgrüne Punkt markiert den Immobilienstandort, die Kunst- und Kultureinrichtungen im Umkreis werden mit farblichen Pins angezeigt.

Es werden pro Kategorie immer die drei nächstgelegenen Einrichtungen angezeigt und aufgelistet.

Der Pin mit dem Zusatz „1“ zeigt immer die jeweilige Einrichtung mit der geringsten Entfernung zum Standort.



Museum

- A1** Museum Aspern Essling 1809
Asperner Heldenplatz 9
1220 Wien
(0,83 km / 0,99 km)
(Luftline / Zu Fuß)

Bibliothek

- B1** Zweigstelle - Aspern
Siegesplatz 7
1220 Wien
(0,88 km / 1,10 km)
(Luftline / Zu Fuß)
- B2** Zweigstelle - Kaisermühlen
Schüttaustraße 39
1220 Wien
(1,23 km / 1,23 km)
(Luftline / Zu Fuß)
- B3** Zweigstelle - Stadlau
Erzherzog-Karl-Straße 169
1220 Wien
(1,33 km / 1,88 km)
(Luftline / Zu Fuß)

Kirche/Kulturgut

- C1** Königreichssaal
(0,31 km / 0,50 km)
(Luftline / Zu Fuß)
- C2** Pfarrkirche Aspern
(0,80 km / 0,88 km)
(Luftline / Zu Fuß)
- C3** Kirche St. Edith Stein
(1,24 km / 1,43 km)
(Luftline / Zu Fuß)

Herold Business Data ©

Sport, Freizeit und Skigebiete

Ergebnisinterpretation - Distanznetz

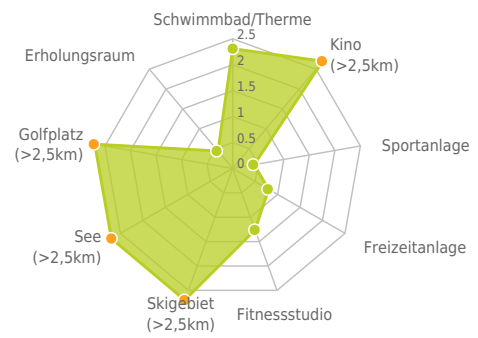
Das Distanznetz auf der rechten Seite gibt einen Überblick über die Entfernungen zur jeweils nächstgelegenen Einrichtung. Der Mittelpunkt markiert den Immobilienstandort. Je näher die Punkte beim Mittelpunkt liegen, desto geringer ist die Entfernung.

Ergebnisinterpretation - Balkendiagramm


Untenstehende Kilometerangaben zeigen an wie weit die jeweils nächstgelegene Einrichtung entfernt ist (in Städten Fußweg, am Land Autodistanz).



Distanzen zu Freizeiteinrichtungen [km]



Distanzen zu den Freizeiteinrichtungen



bis 0,5 km:

- Sportanlage
- Erholungsraum

0,6 bis 2 km:

- Freizeitanlage
- Fitnessstudio

über 2 km:

- Schwimmbad/Therne: 2,3 km
- Kino: >5 km
- Videothek: >5 km
- Skilift: >5 km
- Golfplatz: >5 km
- See: >5 km

Sport, Freizeit und Skigebiete

Der hellgrüne Punkt markiert den Immobilienstandort, die Sport- und Freizeiteinrichtungen im Umkreis werden mit farblichen Pins angezeigt.

Es werden pro Kategorie immer die drei nächstgelegenen Einrichtungen angezeigt und aufgelistet.

Der Pin mit dem Zusatz „1“ zeigt immer die jeweilige Einrichtung mit der geringsten Entfernung zum Standort.



Schwimmbad/Therme

- A1** Strandbad Stadlau
Am Mühlwasser
1220 Wien
(2,31 km / 3,02 km)
(Luftline / Zu Fuß)

Sportanlage

- B1** polysportiver Rasenplatz,
Beachvoll...
22., Pilotengasse 36 ggü
1220 Wien
(0,42 km / 0,53 km)
(Luftline / Zu Fuß)
- B2** polysportiver Rasenplatz,
polysport...
22., An den alten Schanzen 80
1220 Wien
(0,61 km / 0,77 km)
(Luftline / Zu Fuß)
- B3** polysportive Hartplätze
22., Eibengasse 55/3 neben
1220 Wien
(0,72 km / 1,08 km)
(Luftline / Zu Fuß)

Freizeitanlage

- G1** Kugler's
Kindervergnügungsbetrieb
Hausfeldstraße
1220 Wien
(0,80 km / 0,80 km)
(Luftline / Zu Fuß)
- Adlerwarte Kreuzenstein -
Büro Chri...
Hermelinweg
1220 Wien
(2,29 km / 3,14 km)
(Luftline / Zu Fuß)

Fitnessstudio

- D1** Magdalena Johne
Bergengasse 3
1220 Wien
(1,26 km / 1,49 km)
(Luftline / Zu Fuß)
- Robert Böheim GmbH
Vinzenz-Hauschka-Gasse 5
1220 Wien
(1,61 km / 1,91 km)
(Luftline / Zu Fuß)
- D3** GATE 9 Seestadt GmbH
Janis-Joplin-Promenade 26
1220 Wien
(1,82 km / 2,15 km)
(Luftline / Zu Fuß)

Erholungsraum

- E1** PA Pilotengasse
1220 Wien
(0,44 km / 0,53 km)
(Luftline / Zu Fuß)
- E2** GA Aspernstraße
1220 Wien
(0,58 km / 0,70 km)
(Luftline / Zu Fuß)
- E3** PA An den alten Schanzen
1220 Wien
(0,58 km / 0,80 km)
(Luftline / Zu Fuß)

Herold Business Data ©

Ärzte

Ergebnisinterpretation - Distanznetz

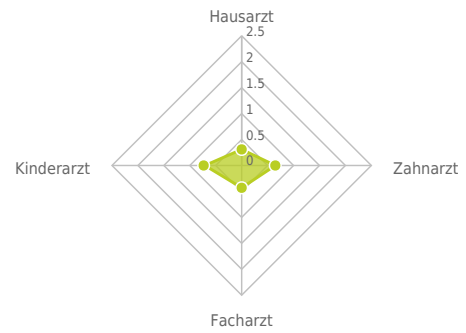
Das Distanznetz auf der rechten Seite gibt einen Überblick über die Entfernungen zur jeweils nächstgelegenen Einrichtung. Der Mittelpunkt markiert den Immobilienstandort. Je näher die Punkte beim Mittelpunkt liegen, desto geringer ist die Entfernung.

Ergebnisinterpretation - Balkendiagramm

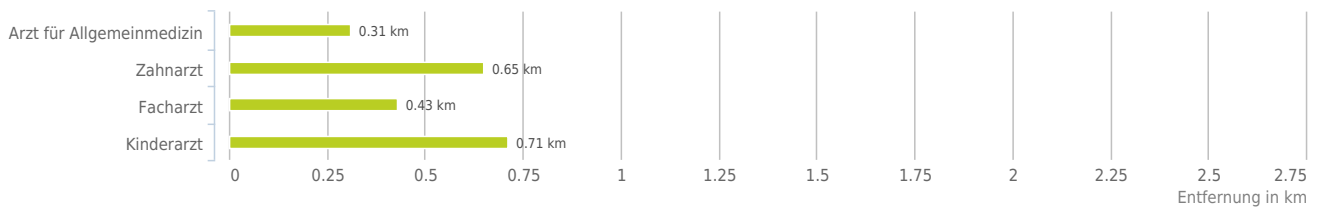
Untenstehende Kilometerangaben zeigen an wie weit die jeweils nächstgelegene Einrichtung entfernt ist (in Städten Fußweg, am Land Autodistanz).



Distanzen zu Ärzten [km]



Distanzen zu Ärzten



bis 0,5 km:

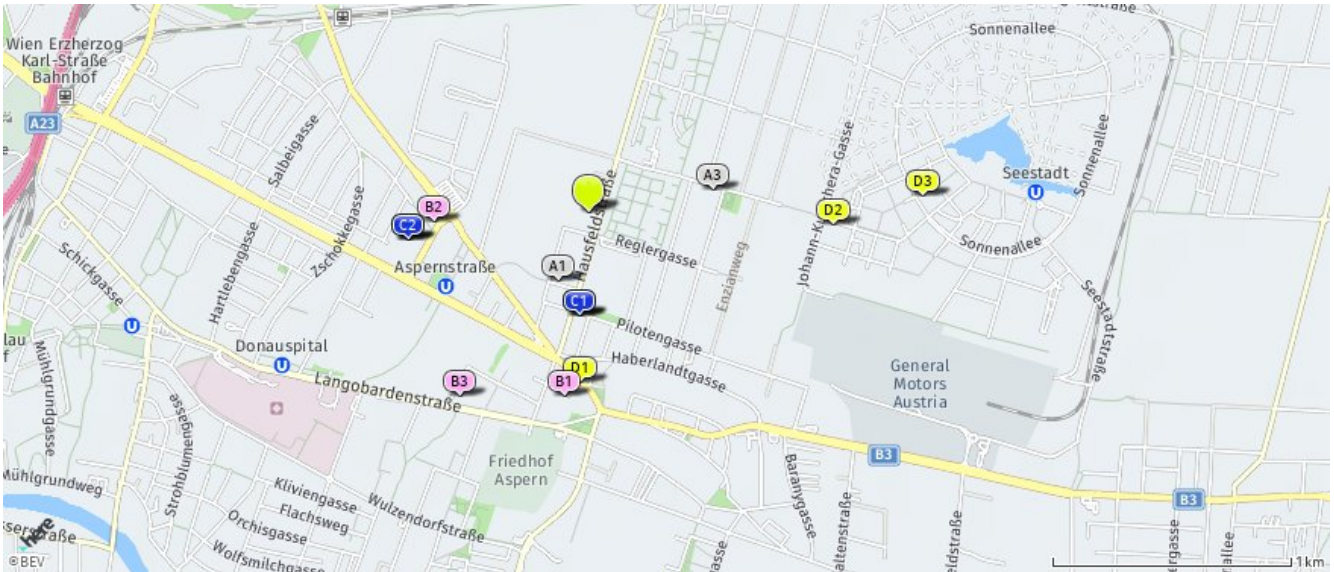
- Arzt für Allgemeinmedizin
- Facharzt

0,6 bis 2 km:

- Zahnarzt
- Kinderarzt

Ärzte

Der hellgrüne Punkt markiert den Immobilienstandort, die Arztpraxen im Umkreis werden mit farblichen Pins angezeigt. Es werden pro Kategorie immer die drei nächstgelegenen Einrichtungen angezeigt und aufgelistet. Der Pin mit dem Zusatz „1“ zeigt immer die jeweilige Einrichtung mit der geringsten Entfernung zum Standort.



Arzt für	Zahnarzt	Facharzt	Kinderarzt
Allgemeinmedizin A1 Dr. Michael Krenn Löschniggasse 10 1220 Wien (0,31 km / 0,42 km) (Luftline / Zu Fuß)	B1 DDr. Kames Sabina Feitsingergasse 10 1220 Wien (0,78 km / 0,83 km) (Luftline / Zu Fuß)	C1 Dr Meissl Michael Pilotengasse 30 1220 Wien (0,43 km / 0,45 km) (Luftline / Zu Fuß)	D1 Dr Lichtenegger Christine Aspernstraße 130 1220 Wien (0,71 km / 0,77 km) (Luftline / Zu Fuß)
A2 Dr. Monika Hinterberger Pilotengasse 30 1220 Wien (0,43 km / 0,45 km) (Luftline / Zu Fuß)	B2 Dr. Stursa Birgit Lavaterstraße 9 1220 Wien (0,65 km / 1,13 km) (Luftline / Zu Fuß)	C2 Dr Reinsperger Maria Lavaterstraße 5 1220 Wien (0,76 km / 1,20 km) (Luftline / Zu Fuß)	D2 Dr. Zabaneh George Maria-Tusch-Straße 2 1220 Wien (1,03 km / 1,21 km) (Luftline / Zu Fuß)
A3 Dr. Mansour Kamaleyan Soldanellenweg 55/23/1 1220 Wien (0,53 km / 0,68 km) (Luftline / Zu Fuß)	B3 Dr. Gahleitner Alex Langobardenstraße 189 1220 Wien (0,94 km / 1,29 km) (Luftline / Zu Fuß)	C3 Dr. Geier Ingrid Lavaterstraße 5 1220 Wien (0,76 km / 1,20 km) (Luftline / Zu Fuß)	D3 Dr. Schulte Angela Sonnenallee 38 1220 Wien (1,40 km / 1,65 km) (Luftline / Zu Fuß)

Herold Business Data ©

Medizinische Versorgung und Therapie

Ergebnisinterpretation - Distanznetz

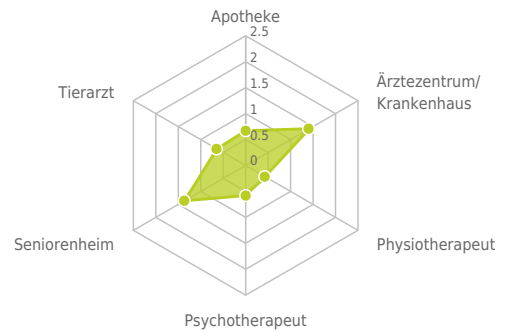
Das Distanznetz auf der rechten Seite gibt einen Überblick über die Entfernungen zur jeweils nächstgelegenen Einrichtung. Der Mittelpunkt markiert den Immobilienstandort. Je näher die Punkte beim Mittelpunkt liegen, desto geringer ist die Entfernung.

Ergebnisinterpretation - Balkendiagramm

Untenstehende Kilometerangaben zeigen an wie weit die jeweils nächstgelegene Einrichtung entfernt ist (in Städten Fußweg, am Land Autodistanz).



Distanzen zu Gesundheitseinrichtungen [km]



Distanzen zu Gesundheitseinrichtungen



bis 0,5 km:

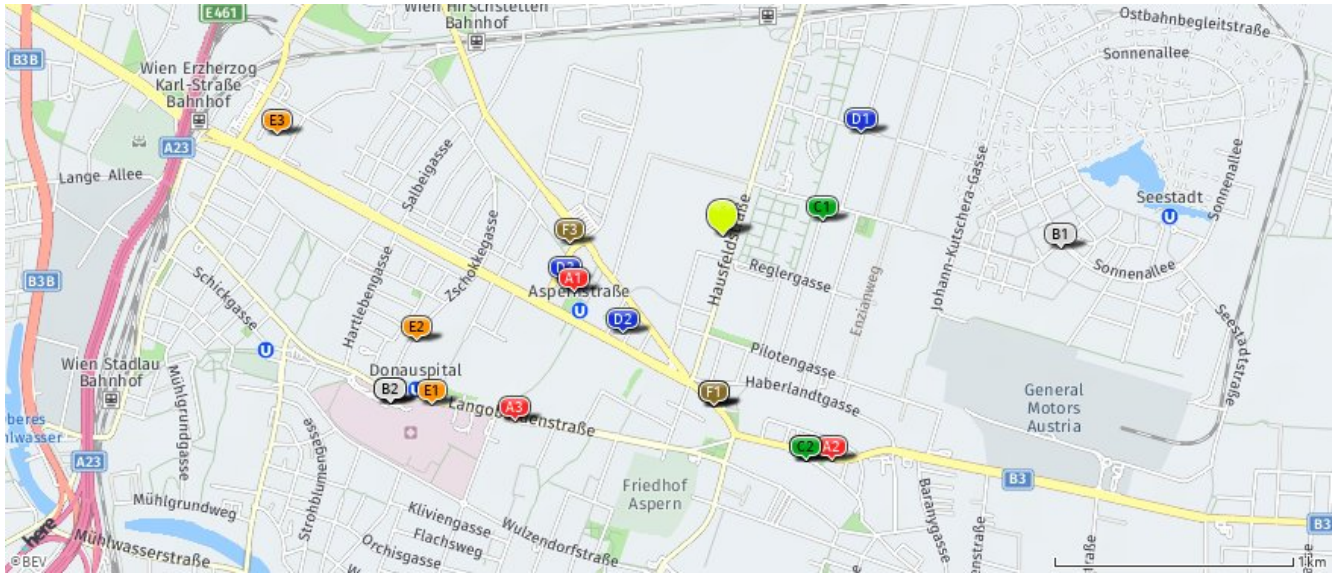
- Physiotherapeut

0,6 bis 2 km:

- Apotheke
- Ärztezentrum/Krankenhaus
- Psychotherapeut
- Seniorenheim
- Tierarzt

Medizinische Versorgung und Therapie

Der hellgrüne Punkt markiert den Immobilienstandort, die Einrichtungen im Umkreis werden mit farblichen Pins angezeigt. Es werden pro Kategorie immer die drei nächstgelegenen Einrichtungen angezeigt und aufgelistet. Der Pin mit dem Zusatz „1“ zeigt immer die jeweilige Einrichtung mit der geringsten Entfernung zum Standort.



- | | | | |
|---|---|--|--|
| <p>Apotheke</p> <ul style="list-style-type: none"> A1 Apotheke U2
Wonkaplatz 3/3/58
1220 Wien
(0,67 km / 1,10 km)
(Luftlinie / Zu Fuß) A2 Apotheke "Zum Löwen von Aspern"
Groß Enzersdorfer Straße 4
1220 Wien
(1,04 km / 1,34 km)
(Luftlinie / Zu Fuß) A3 Langobarden-Apotheke
Langobardenstraße 126/1
1220 Wien
(1,17 km / 1,56 km)
(Luftlinie / Zu Fuß) | <p>Ärztzentrum/Krankenhäuser</p> <ul style="list-style-type: none"> B1 Gesundheitszentrum Seestadt
Maria-Tusch-Straße 18
1220 Wien
(1,42 km / 1,62 km)
(Luftlinie / Zu Fuß) B2 Sozialmedizinisches Zentrum Ost - Donaustadt
Langobardenstraße 122
1220 Wien
(1,56 km / 2,07 km)
(Luftlinie / Zu Fuß) B3 Wiener Gesundheitsverbund Pflege Donaustadt
Langobardenstraße 122
1220 Wien
(1,56 km / 2,07 km)
(Luftlinie / Zu Fuß) | <p>Physiotherapeut</p> <ul style="list-style-type: none"> C1 Frau Mag. Katharina Weber
Aurikelweg 54
1220 Wien
(0,43 km / 0,66 km)
(Luftlinie / Zu Fuß) C2 Frau Michaela Lipa
Zachgasse 2
1220 Wien
(1,01 km / 1,24 km)
(Luftlinie / Zu Fuß) C3 Herr Robby Hellwig
Zachgasse 2
1220 Wien
(1,01 km / 1,24 km)
(Luftlinie / Zu Fuß) | <p>Psychotherapeut</p> <ul style="list-style-type: none"> D1 Johanna Kail
Hagedornweg 33
1220 Wien
(0,72 km / 0,97 km)
(Luftlinie / Zu Fuß) D2 Gabriele Schestauber
Faschinggasse 3
1220 Wien
(0,58 km / 0,99 km)
(Luftlinie / Zu Fuß) D3 MSc pth. Isabella Hausknecht
Lavaterstraße 6
1220 Wien
(0,69 km / 1,15 km)
(Luftlinie / Zu Fuß) |
| <p>Seniorenheim</p> <ul style="list-style-type: none"> E1 Pflegewohnhaus Donaustadt
Langobardenstrasse 122a
1220 Wien
(1,41 km / 1,87 km)
(Luftlinie / Zu Fuß) E2 Haus Tamariske-Sonnenhof
Zschokkegasse 89
1220 Wien
(1,36 km / 1,92 km)
(Luftlinie / Zu Fuß) E3 Caritas Pflege Haus St. Teresa
Erzherzog-Karl-Straße 129B
1220 Wien
(1,92 km / 2,68 km)
(Luftlinie / Zu Fuß) | <p>Tierarzt</p> <ul style="list-style-type: none"> F1 TIERKLINIK & tierheilzentrum ASPERN
Aspernstraße 130
1220 Wien
(0,71 km / 0,77 km)
(Luftlinie / Zu Fuß) F2 TIERKLINIK & tierheilzentrum ASPERN...
Aspernstraße 130
1220 Wien
(0,71 km / 0,77 km)
(Luftlinie / Zu Fuß) F3 Tierarztpraxis Herzberg
Lavaterstraße 9/7
1220 Wien
(0,64 km / 1,12 km)
(Luftlinie / Zu Fuß) | | |

Öffentlicher Nahverkehr

Ergebnisinterpretation - Distanznetz

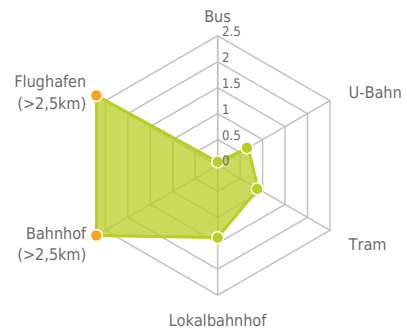
Das Distanznetz auf der rechten Seite gibt einen Überblick über die Entfernungen zur jeweils nächstgelegenen Einrichtung. Der Mittelpunkt markiert den Immobilienstandort. Je näher die Punkte beim Mittelpunkt liegen, desto geringer ist die Entfernung.

Ergebnisinterpretation - Balkendiagramm

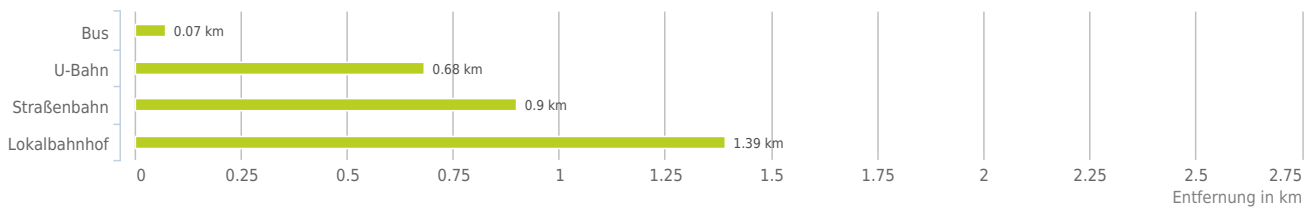
Untenstehende Kilometerangaben zeigen an wie weit die jeweils nächstgelegene Einrichtung entfernt ist (in Städten Fußweg, am Land Autodistanz).



Distanzen zum öffentlichen Verkehr [km]



Distanzen zu Einrichtungen des öffentlichen Verkehrs



bis 0,5 km:

- Bus

0,6 bis 2 km:

- U-Bahn
- Straßenbahn
- Lokalbahnhof

über 2 km:

- Bahnhof: >5 km
- Flughafen: >5 km

Öffentlicher Nahverkehr

Der hellgrüne Punkt markiert den Immobilienstandort, die Verkehrsmittel im Umkreis werden mit farblichen Pins angezeigt. Es werden pro Kategorie immer die drei nächstgelegenen Einrichtungen angezeigt und aufgelistet. Der Pin mit dem Zusatz „1“ zeigt immer die jeweilige Einrichtung mit der geringsten Entfernung zum Standort.



Bus	U-Bahn	Straßenbahn	Lokalbahnhof
A1 Billgasse 84A Wien (0,07 km / 0,05 km) (Luftline / Zu Fuß)	B1 Hausfeldstraße U2 Wien (0,93 km / 1,01 km) (Luftline / Zu Fuß)	C1 Aspern/Oberdorfstraße 25 Wien (0,90 km / 0,95 km) (Luftline / Zu Fuß)	D1 Hirschstetten S80 Wien (1,39 km / 2,03 km) (Luftline / Zu Fuß)
A2 Billgasse 84A Wien (0,13 km / 0,12 km) (Luftline / Zu Fuß)	B2 Aspernstraße U2 Wien (0,68 km / 1,11 km) (Luftline / Zu Fuß)	C2 Siegesplatz 391 Wien (0,90 km / 1,09 km) (Luftline / Zu Fuß)	D2 Aspern Nord S80 Wien (1,90 km / 2,50 km) (Luftline / Zu Fuß)
A3 Mittleres Hausfeld 84A Wien (0,24 km / 0,23 km) (Luftline / Zu Fuß)	B3 Donauspital U2 Wien (1,38 km / 1,89 km) (Luftline / Zu Fuß)	C3 Trondheimgasse 25 Wien (0,93 km / 1,13 km) (Luftline / Zu Fuß)	D3 Erzhzog-Karl-Straße S80 Wien (2,24 km / 2,86 km) (Luftline / Zu Fuß)

Herold Business Data ©

Grünflächen und Erholungsräume

Erklärung

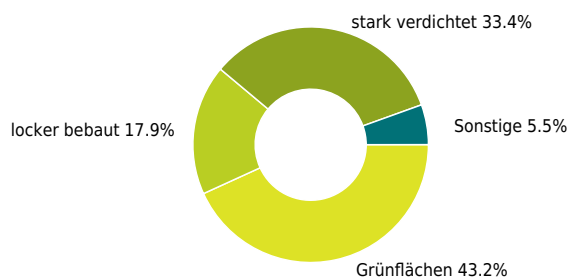
Grünflächen und Erholungsräume umfassen Wälder, Wiesen und Seen genauso wie innerstädtische Grünanlagen. Ländliche Gemeinden weisen in der Regel deutlich höhere Grünflächenanteile und Erholungsräume auf.

Ergebnis

Mit einem Grünflächenanteil von 43,2% bietet "Flugfeld Aspern" eine hohe Freizeitqualität in der Natur.



Grünflächenanteil



Grünflächenanteil

