



Bericht

Karmelitergasse 7, 1020 Wien



Inhalt:

LAGEIMMO - Lageprofil	B 04
Wohnumfeld auf Karte	B 05
Nahversorger (Bäckerei, Metzgerei, Supermarkt, Drogerie)	B 06
Nahversorger (Banken, Post, Tankstellen, Trafiken)	B 08
Gastronomie und Ausgehen	B 10
Ausbildung und Kinderbetreuung	B 12
Kunst und Kultur	B 14
Sport, Freizeit und Skigebiete	B 16
Ärzte	B 18
Medizinische Versorgung und Therapie	B 20
Öffentlicher Nahverkehr	B 22
Haftungsausschluss	B 24

Nahversorger (Bäckerei, Metzgerei, Supermarkt, Drogerie)



Nahversorger (Banken, Post, Tankstellen, Trafiken)



Gastronomie und Ausgehen



Ausbildung und Kinderbetreuung



Kunst und Kultur



Sport, Freizeit und Skigebiete



Ärzte



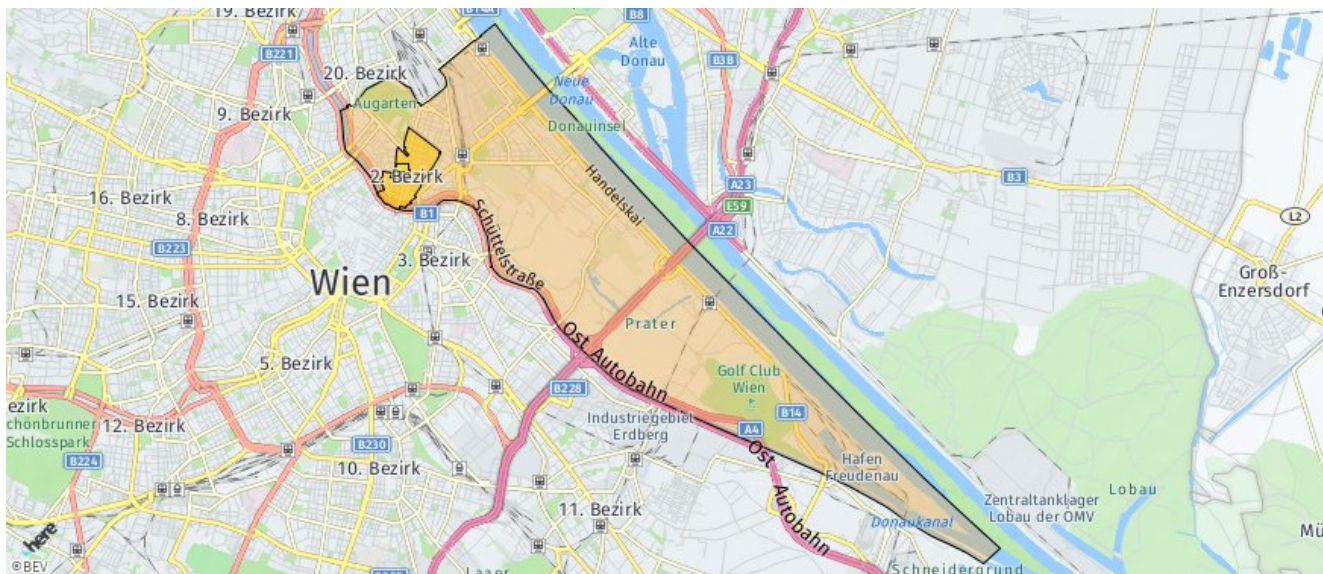
Medizinische Versorgung und Therapie



Öffentlicher Nahverkehr



Die abgefragte Adresse wird mit einem kleinen roten Quadrat auf der Karte lokalisiert. Wohnumfeld/Zählsprenkel sind um das Quadrat herum gelb eingefärbt. Falls dargestellt, ist der Stadtteil dunkelgelb und der Bezirk orange eingefärbt.



Karmelitergasse 7, 1020 Wien

Ergebnisinterpretation - Distanznetz

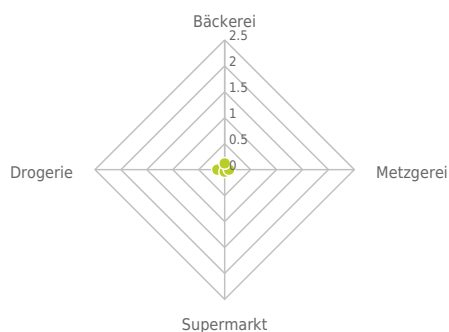
Das Distanznetz auf der rechten Seite gibt einen Überblick über die Entfernungen zur jeweils nächstgelegenen Einrichtung. Der Mittelpunkt markiert den Immobilienstandort. Je näher die Punkte beim Mittelpunkt liegen, desto geringer ist die Entfernung.

Ergebnisinterpretation - Balkendiagramm

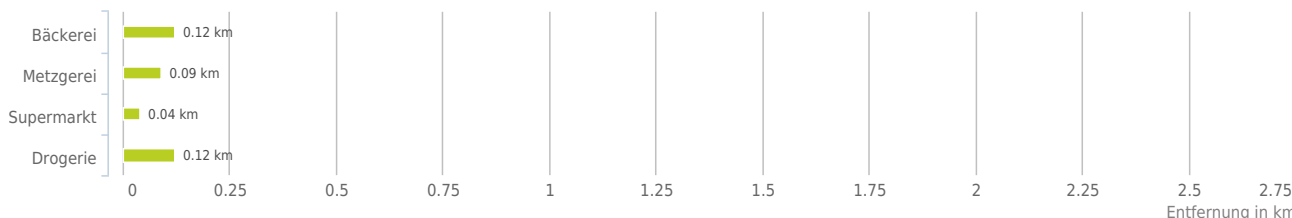
Untenstehende Kilometerangaben zeigen an wie weit der jeweils nächstgelegenen Nahversorger entfernt ist (in Städten Fußweg, am Land Autodistanz).



Distanzen zu Nahversorgern [km]



Distanzen zu den Nahversorgungseinrichtungen

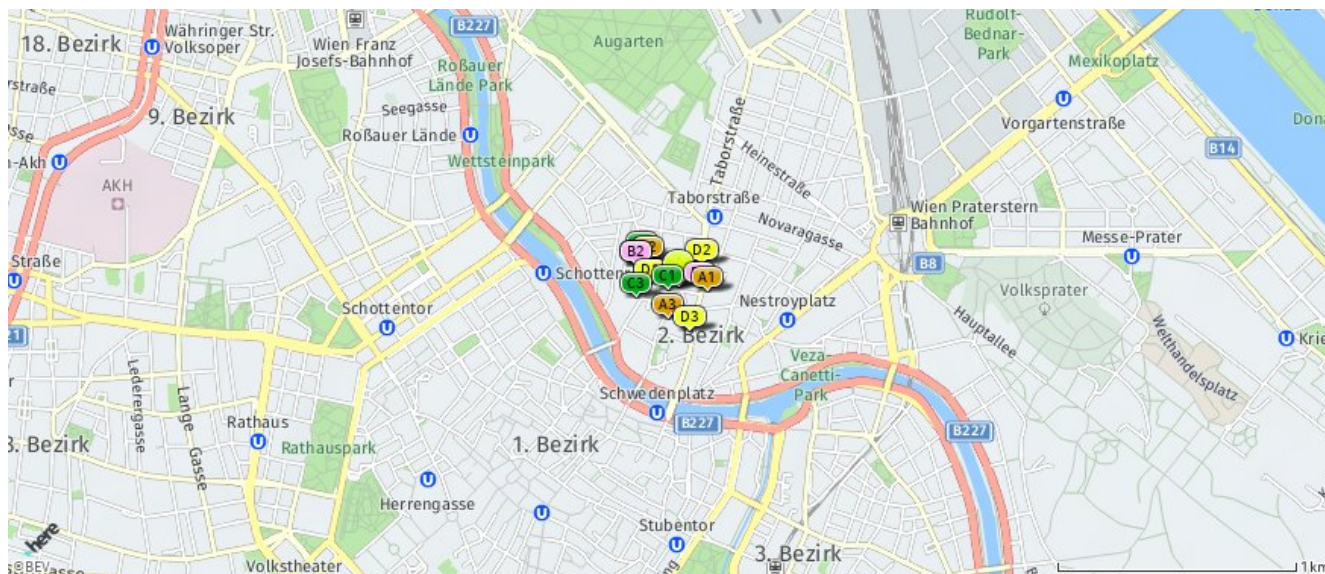


bis 0,5 km:

- Bäckerie
- Metzgerei
- Supermarkt
- Drogerie

Nahversorger (Bäckerei, Metzgerei, Supermarkt, Drogerie)

Der hellgrüne Punkt markiert den Immobilienstandort, die Nahversorger im Umkreis werden mit farblichen Pins angezeigt. Es werden pro Kategorie immer die drei nächstgelegenen Einrichtungen angezeigt und aufgelistet. Der Pin mit dem Zusatz „1“ zeigt immer die jeweilige Einrichtung mit der geringsten Entfernung zum Standort.



Bäckerei

- A1** Der Mann der verwöhnt
Backwaren Gmb...
Taborstraße 22
1020 Wien
(0,12 km / 0,12 km)
(Luftline / Zu Fuß)
- A2** Anker Snack & Coffee
GmbH
Leopoldsgasse 43
1020 Wien
(0,17 km / 0,21 km)
(Luftline / Zu Fuß)
- A3** Israel Lichtenstein
Lilienbrunnngasse 18
1020 Wien
(0,14 km / 0,21 km)
(Luftline / Zu Fuß)

Metzgerei

- B1** Asher Davidov (Bahur-Tov)
Taborstraße 19
1020 Wien
(0,09 km / 0,12 km)
(Luftline / Zu Fuß)
- B2** Asher Davidov (Bahur-Tov)
Karmelitermarkt 10
1020 Wien
(0,20 km / 0,24 km)
(Luftline / Zu Fuß)
- B3** Gülmez & Gülfirat OG
Karmelitermarkt Stand 62-64
1020 Wien
(0,20 km / 0,24 km)
(Luftline / Zu Fuß)

Supermarkt

- C1** Billa
Karmelitergasse 4
1020 Wien
(0,04 km / 0,04 km)
(Luftline / Zu Fuß)
- C2** Dragan Vukojevic
(0,20 km / 0,23 km)
(Luftline / Zu Fuß)
- C3** Spar
(0,19 km / 0,24 km)
(Luftline / Zu Fuß)

Drogerie

- D1** Bipa
Hollandstrasse 20
1020 Wien
(0,12 km / 0,14 km)
(Luftline / Zu Fuß)
- D2** dm
Taborstraße 25
1020 Wien
(0,13 km / 0,21 km)
(Luftline / Zu Fuß)
- D3** Bipa
Taborstraße 17
1020 Wien
(0,19 km / 0,26 km)
(Luftline / Zu Fuß)

Herold Business Data ©

Karmelitergasse 7, 1020 Wien

Ergebnisinterpretation - Distanznetz

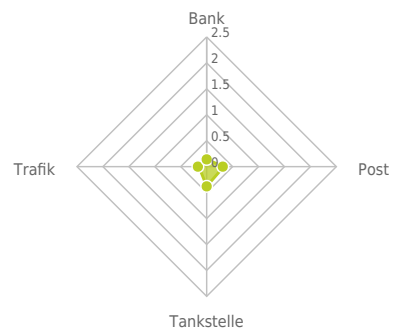
Das Distanznetz auf der rechten Seite gibt einen Überblick über die Entfernungen zur jeweils nächstgelegenen Einrichtung. Der Mittelpunkt markiert den Immobilienstandort. Je näher die Punkte beim Mittelpunkt liegen, desto geringer ist die Entfernung.

Ergebnisinterpretation - Balkendiagramm

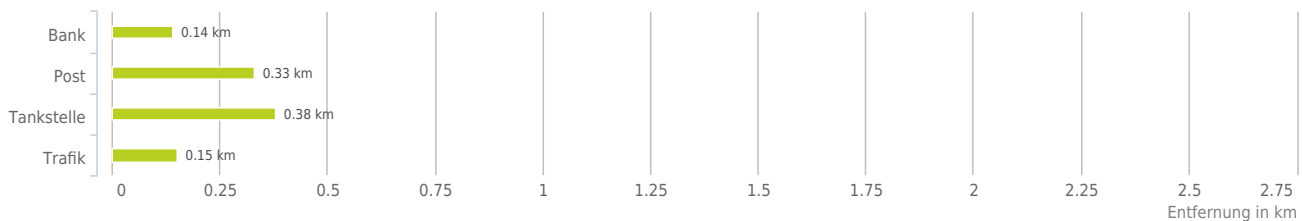
Untenstehende Kilometerangaben zeigen an wie weit der jeweils nächstgelegenen Nahversorger entfernt ist (in Städten Fußweg, am Land Autodistanz).



Distanzen zu Nahversorgern [km]



Distanzen zu den Nahversorgungseinrichtungen



bis 0,5 km:

- Bank
- Post
- Tankstelle
- Trafik

© IMMOSERVICE AUSTRIA

Nahversorger (Banken, Post, Tankstellen, Trafiken)

Der hellgrüne Punkt markiert den Immobilienstandort, die Nahversorger im Umkreis werden mit farblichen Pins angezeigt. Es werden pro Kategorie immer die drei nächstgelegenen Einrichtungen angezeigt und aufgelistet. Der Pin mit dem Zusatz „1“ zeigt immer die jeweilige Einrichtung mit der geringsten Entfernung zum Standort.



Bank

- A1** Erste Bank
(0,14 km / 0,20 km)
(Luftlinie / Zu Fuß)
- A2** Zweite österreichische Bank
Glockengasse 3
1020 Wien
(0,19 km / 0,25 km)
(Luftlinie / Zu Fuß)
- A3** Unicredit Bank Austria AG
Taborstraße 13
1020 Wien
(0,25 km / 0,33 km)
(Luftlinie / Zu Fuß)

Post

- B1** Post Filiale 1025
Obere Donaustraße 73
1025 Wien
(0,33 km / 0,47 km)
(Luftlinie / Zu Fuß)
- B2** Post Filiale 1020
Weintraubengasse 22
1020 Wien
(0,56 km / 0,71 km)
(Luftlinie / Zu Fuß)
- B3** Post Filiale 1010
Fleischmarkt 19
1010 Wien
(0,70 km / 0,84 km)
(Luftlinie / Zu Fuß)

Tankstelle

- C1** 123tanken.at
Rotensterngasse 25
1020 Wien
(0,38 km / 0,50 km)
(Luftlinie / Zu Fuß)
- C2** BP
Franz Josefskai/ Morzinpl
1010 Wien
(0,47 km / 0,59 km)
(Luftlinie / Zu Fuß)
- C3** Disk
Franzensbrückenstraße 15
1020 Wien
(0,93 km / 1,28 km)
(Luftlinie / Zu Fuß)

Trafik

- D1** Trafik Gabriela Hanna
Taborstraße 27
1020 Wien
(0,15 km / 0,24 km)
(Luftlinie / Zu Fuß)
- D2** Trafik Elisabeth Horáček
Karmelitermarkt 43
1020 Wien
(0,20 km / 0,24 km)
(Luftlinie / Zu Fuß)
- D3** Trafik MMag. Viktoria
Eggendorfer
Taborstraße 10
1020 Wien
(0,27 km / 0,34 km)
(Luftlinie / Zu Fuß)

Herold Business Data ©

Karmelitergasse 7, 1020 Wien

Ergebnisinterpretation - Distanznetz

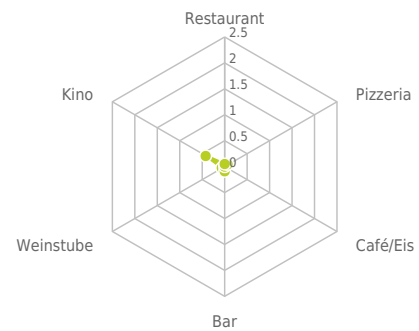
Das Distanznetz auf der rechten Seite gibt einen Überblick über die Entfernungen zur jeweils nächstgelegenen Einrichtung. Der Mittelpunkt markiert den Immobilienstandort. Je näher die Punkte beim Mittelpunkt liegen, desto geringer ist die Entfernung.

Ergebnisinterpretation - Balkendiagramm

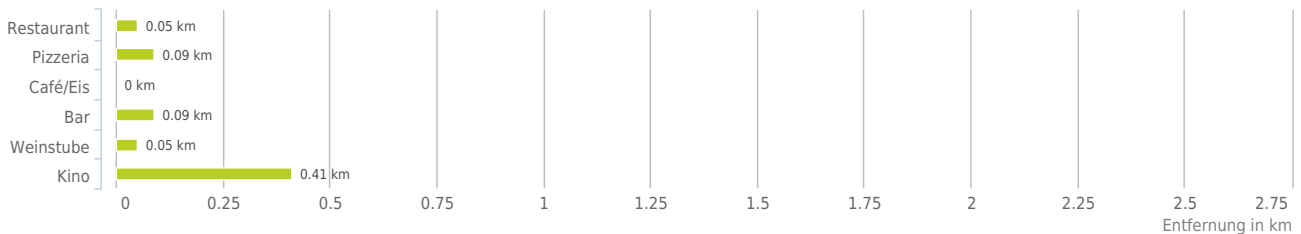
Untenstehende Kilometerangaben zeigen an wie weit die jeweils nächstgelegene Einrichtung entfernt ist (in Städten Fußweg, am Land Autodistanz).



Distanzen zu Ausgeheinrichtungen [km]



Distanzen zu den Ausgeheinrichtungen



bis 0,5 km:

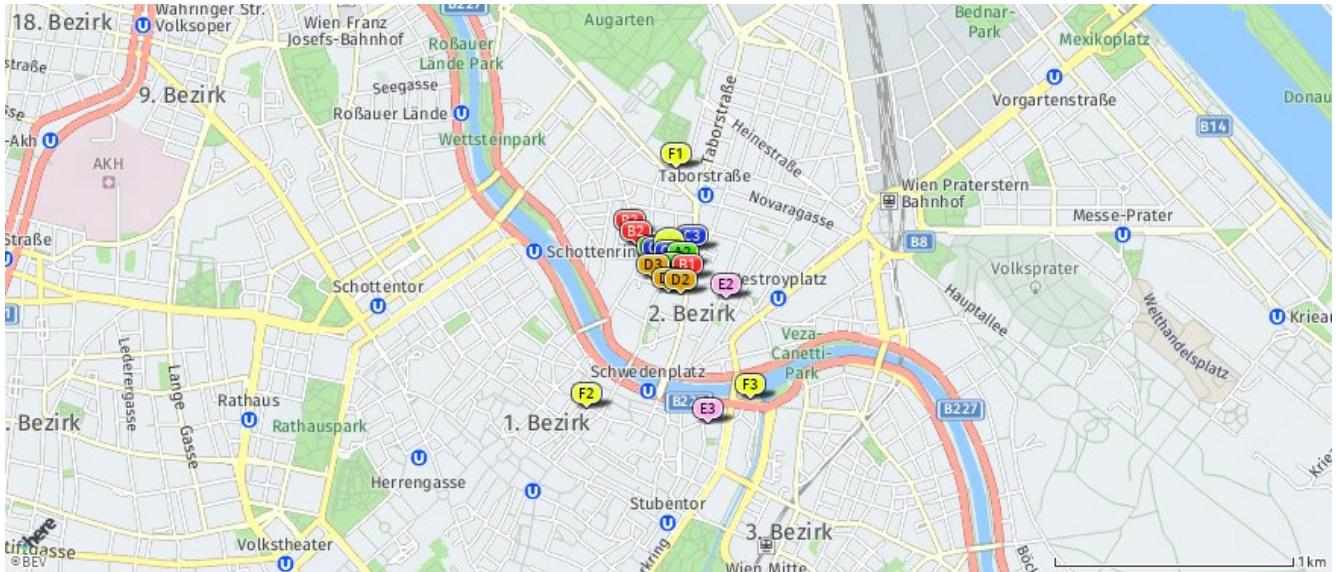
- Restaurant
- Pizza/Snack
- Café/Eis
- Bar/Lokal
- Weinlokal
- Kino

über 2 km:

- Gasthaus: >5 km

Gastronomie und Ausgehen

Der hellgrüne Punkt markiert den Immobilienstandort, die Einrichtungen im Umkreis werden mit farblichen Pins angezeigt. Es werden pro Kategorie immer die drei nächstgelegenen Einrichtungen angezeigt und aufgelistet. Der Pin mit dem Zusatz „1“ zeigt immer die jeweilige Einrichtung mit der geringsten Entfernung zum Standort.



Restaurant

- A1** Schank zum Reichsapfel
Karmeliterplatz 3
1020 Wien
(0,05 km / 0,05 km)
(Luftline / Zu Fuß)
- A2** Soosser Weinhaus
Karmelitergasse 11
1020 Wien
(0,05 km / 0,05 km)
(Luftline / Zu Fuß)
- A3** Madai
Große Sperlgasse 6
1020 Wien
(0,07 km / 0,09 km)
(Luftline / Zu Fuß)

Pizza/Snack

- B1** Kebap König
(0,09 km / 0,13 km)
(Luftline / Zu Fuß)
- B2** feinste burger
(0,16 km / 0,20 km)
(Luftline / Zu Fuß)
- B3** Nequzel & Gülfirat
(0,21 km / 0,28 km)
(Luftline / Zu Fuß)

Café/Eis

- C1** Katscheli
(0,00 km / 0,00 km)
(Luftline / Zu Fuß)
- C2** by Lore - Cake Design
Karmelitergasse 1
1020
(0,05 km / 0,05 km)
(Luftline / Zu Fuß)
- C3** Naschkätzchen
(0,11 km / 0,18 km)
(Luftline / Zu Fuß)

Bar/Lokal

- D1** Casa Blanca
(0,11 km / 0,12 km)
(Luftline / Zu Fuß)
- D2** Tachles
Karmeliterplatz 1
1020 Wien
(0,13 km / 0,13 km)
(Luftline / Zu Fuß)
- D3** Brendl
(0,09 km / 0,17 km)
(Luftline / Zu Fuß)

Weinlokal

- E1** Schank zum Reichsapfel
Karmeliterplatz 3
1020 Wien
(0,05 km / 0,05 km)
(Luftline / Zu Fuß)
- E2** Bülent Ayvali
Komödiengasse 1
1020 Wien
(0,27 km / 0,40 km)
(Luftline / Zu Fuß)
- E3** Groszer Wein GmbH
Wiesingerstraße 6
1010 Wien
(0,68 km / 0,91 km)
(Luftline / Zu Fuß)

Kino

- F1** Filmarchiv Austria
(0,41 km / 0,56 km)
(Luftline / Zu Fuß)
- F2** Cine Center
Fleischmarkt 6
1010 Wien
(0,69 km / 0,83 km)
(Luftline / Zu Fuß)
- F3** Urania Kino
Uraniastraße 1
1010 Wien
(0,65 km / 1,00 km)
(Luftline / Zu Fuß)

Herold Business Data ©

Karmelitergasse 7, 1020 Wien

Ergebnisinterpretation - Distanznetz

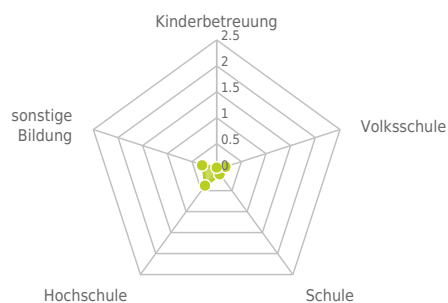
Das Distanznetz auf der rechten Seite gibt einen Überblick über die Entfernungen zur jeweils nächstgelegenen Einrichtung. Der Mittelpunkt markiert den Immobilienstandort. Je näher die Punkte beim Mittelpunkt liegen, desto geringer ist die Entfernung.

Ergebnisinterpretation - Balkendiagramm

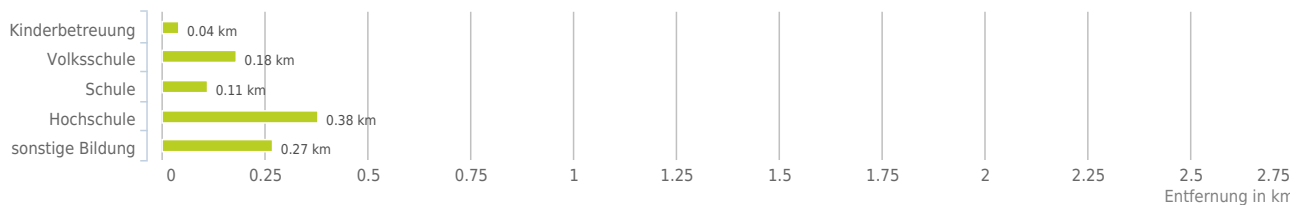
Untenstehende Kilometerangaben zeigen an wie weit die jeweils nächstgelegene Einrichtung entfernt ist (in Städten Fußweg, am Land Autodistanz).



Distanzen zu Bildungseinrichtungen [km]



Distanzen zu den Bildungseinrichtungen



bis 0,5 km:

- Kinderbetreuung
- Volksschule
- Schule
- Hochschule
- sonstige Bildung

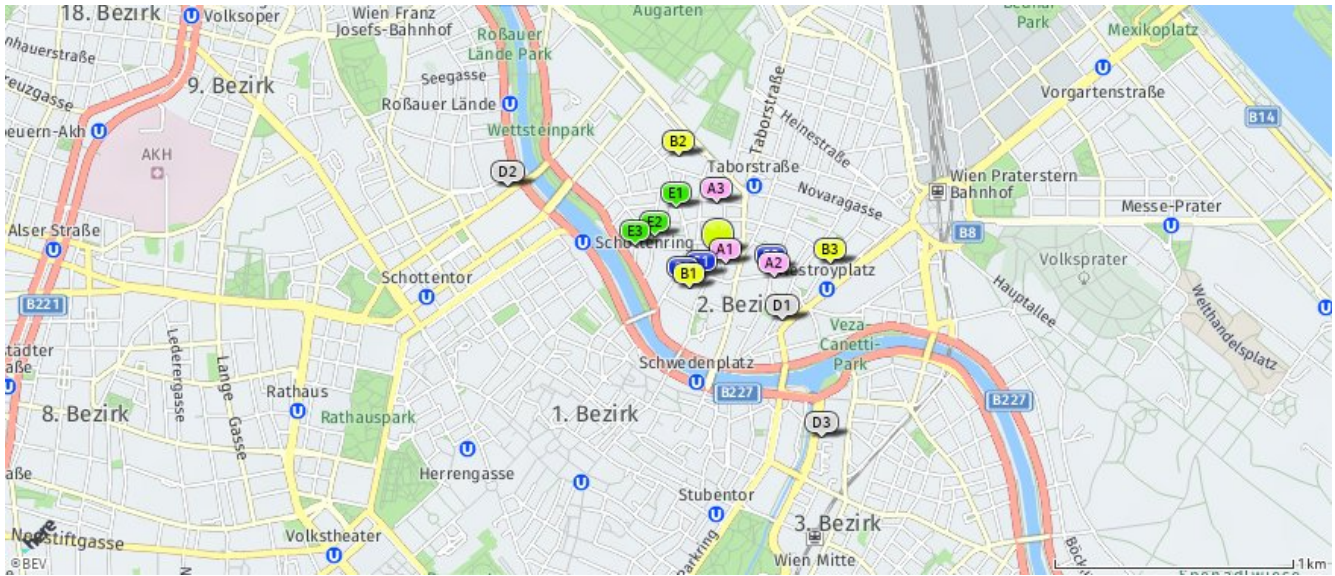
© IMMOSERVICE AUSTRIA

Ausbildung und Kinderbetreuung

Der hellgrüne Punkt markiert den Immobilienstandort, die Bildungs- oder Kinderbetreuungseinrichtungen im Umkreis werden mit farblichen Pins angezeigt.

Es werden pro Kategorie immer die drei nächstgelegenen Einrichtungen angezeigt und aufgelistet.

Der Pin mit dem Zusatz „1“ zeigt immer die jeweilige Einrichtung mit der geringsten Entfernung zum Standort.



Kinderbetreuung

- A1** Pfarre St. Josef
Karmeliterplatz 5
1020 Wien
(0,04 km / 0,04 km)
(Luftlinie / Zu Fuß)
- A2** Krankenhaus d. Barmherzigen Brüder
Johannes-von-Gott-Platz 2
1020 Wien
(0,25 km / 0,33 km)
(Luftlinie / Zu Fuß)
- A3** Minikinderhaus
Große Pfarrgasse 16-20
1020 Wien
(0,22 km / 0,39 km)
(Luftlinie / Zu Fuß)

Volksschule

- B1** VS Kleine Sperlgasse 2A
Kleine Sperlgasse 2A
1020 Wien
(0,18 km / 0,23 km)
(Luftlinie / Zu Fuß)
- B2** PVS Malzgasse 16
Malzgasse 16
1020 Wien
(0,45 km / 0,59 km)
(Luftlinie / Zu Fuß)
- B3** PVS Nepomukgasse 2
Nepomukgasse 2
1020 Wien
(0,47 km / 0,67 km)
(Luftlinie / Zu Fuß)

Schule

- C1** GRg 2 Kleine Sperlgasse 4
Kleine Sperlgasse 4
1020 Wien
(0,11 km / 0,18 km)
(Luftlinie / Zu Fuß)
- C2** WMS Kleine Sperlgasse 2A
Kleine Sperlgasse 2A
1020 Wien
(0,18 km / 0,23 km)
(Luftlinie / Zu Fuß)
- C3** Fachschule für jüdische Sozialberuf...
Große Mohrengasse 19
1020 Wien
(0,23 km / 0,33 km)
(Luftlinie / Zu Fuß)

Hochschule

- D1** Webster University
Praterstraße 23
1020 Wien
(0,38 km / 0,71 km)
(Luftlinie / Zu Fuß)
- D2** Fakultät für Mathematik der Univers...
Oskar-Morgenstern-Platz 1
1090 Wien
(0,93 km / 1,16 km)
(Luftlinie / Zu Fuß)
- D3** Österreichische Akademie der Wissen...
Vordere Zollamtsstraße 3
1030 Wien
(0,87 km / 1,27 km)
(Luftlinie / Zu Fuß)

sonstige Bildung

- E1** Zentrum Im Werd
Im Werd 6
1020 Wien
(0,27 km / 0,31 km)
(Luftlinie / Zu Fuß)
- E2** digitalworld Academy OG
Große Schiffgasse 18
1020 Wien
(0,28 km / 0,33 km)
(Luftlinie / Zu Fuß)
- E3** Glotta e.U.
Floßgasse 3
1020 Wien
(0,35 km / 0,48 km)
(Luftlinie / Zu Fuß)

Herold Business Data ©

Karmelitergasse 7, 1020 Wien

Ergebnisinterpretation - Distanznetz

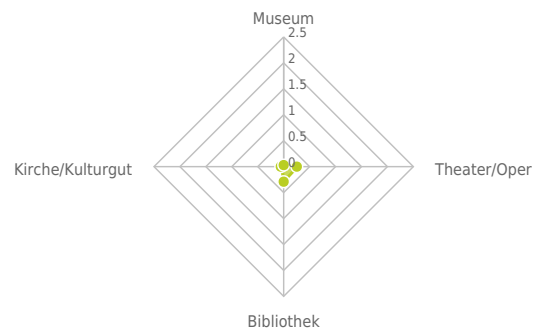
Das Distanznetz auf der rechten Seite gibt einen Überblick über die Entfernungen zur jeweils nächstgelegenen Einrichtung. Der Mittelpunkt markiert den Immobilienstandort. Je näher die Punkte beim Mittelpunkt liegen, desto geringer ist die Entfernung.

Ergebnisinterpretation - Balkendiagramm

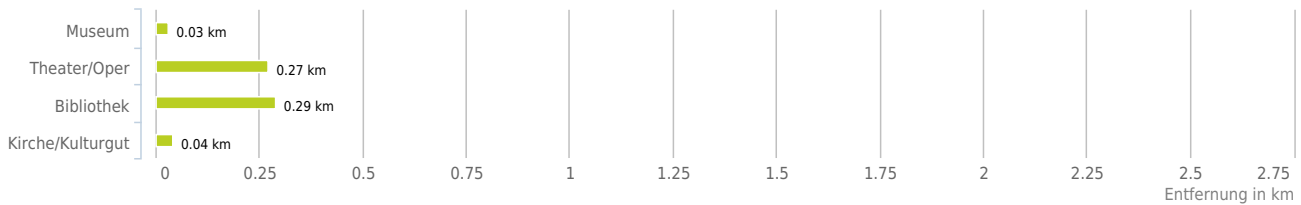
Untenstehende Kilometerangaben zeigen an wie weit die jeweils nächstgelegene Einrichtung entfernt ist (in Städten Fußweg, am Land Autodistanz).



Distanzen zu Kultureinrichtungen [km]



Distanzen zu den Kultureinrichtungen



bis 0,5 km:

- Museum
- Theater/Oper
- Bibliothek
- Kirche/Kulturgut

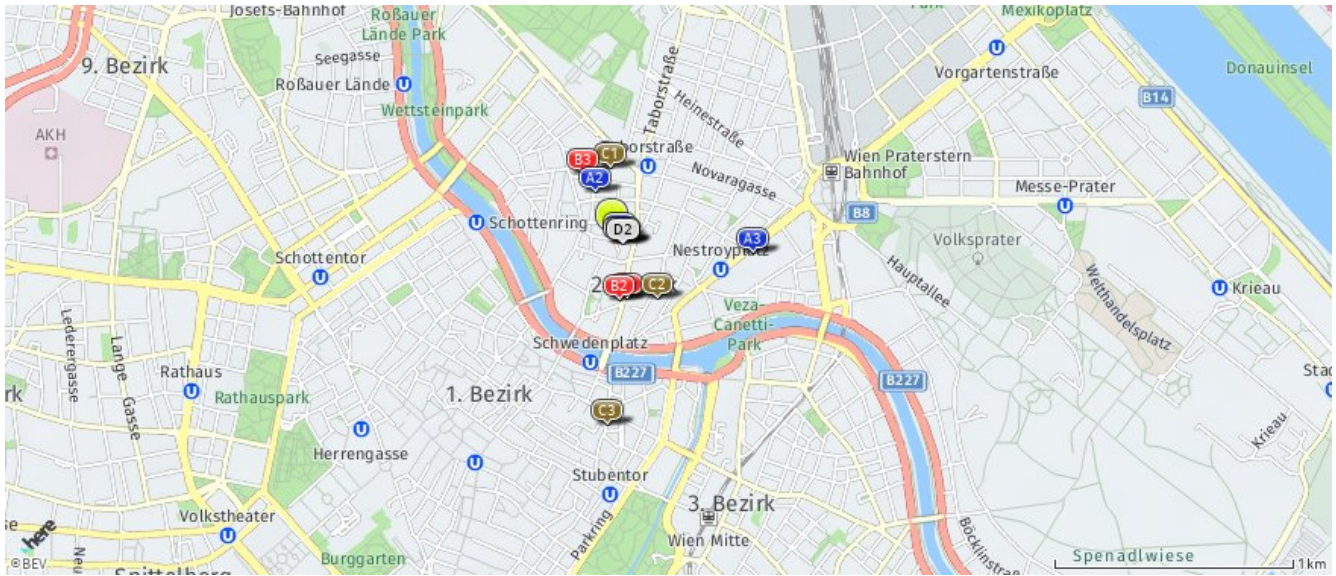
© IMMOSERVICE AUSTRIA

Kunst und Kultur

Der hellgrüne Punkt markiert den Immobilienstandort, die Kunst- und Kultureinrichtungen im Umkreis werden mit farblichen Pins angezeigt.

Es werden pro Kategorie immer die drei nächstgelegenen Einrichtungen angezeigt und aufgelistet.

Der Pin mit dem Zusatz „1“ zeigt immer die jeweilige Einrichtung mit der geringsten Entfernung zum Standort.



Museum

- A1** Bezirksmuseum Leopoldstadt
Karmelitiergasse 9
1020 Wien
(0,03 km / 0,03 km)
(Luftline / Zu Fuß)
- A2** Kriminalmuseum
Große Sperlgasse 24
1020 Wien
(0,20 km / 0,26 km)
(Luftline / Zu Fuß)
- A3** Johann Strauss Wohnung
Praterstraße 54
1020 Wien
(0,60 km / 0,87 km)
(Luftline / Zu Fuß)

Theater/Oper

- B1** Theater Odeon
Taborstraße 10
1020 Wien
(0,27 km / 0,34 km)
(Luftline / Zu Fuß)
- B2** Das Wiener Kindertheater
Taborstraße 11b
1020 Wien
(0,27 km / 0,37 km)
(Luftline / Zu Fuß)
- B3** Kasperl & Co Stefan
Gaugusch KG
Große Pfarrgasse 5/7
1020 Wien
(0,29 km / 0,37 km)
(Luftline / Zu Fuß)

Bibliothek

- C1** Öffentliche Bibliothek der Pfarre S...
Alexander-Poch-Platz 6
1020 Wien
(0,29 km / 0,42 km)
(Luftline / Zu Fuß)
- C2** Zweigstelle - Zirkusgasse
Zirkusgasse 3
1020 Wien
(0,33 km / 0,50 km)
(Luftline / Zu Fuß)
- C3** Pfarrbibliothek St. Barbara
Postgasse 8
1010 Wien
(0,79 km / 0,92 km)
(Luftline / Zu Fuß)

Kirche/Kulturgut

- D1** Kleine Brüder vom Lamm
Niederlassun...
(0,04 km / 0,04 km)
(Luftline / Zu Fuß)
- D2** Kleine Schwestern vom
Lamm Kleines ...
(0,05 km / 0,05 km)
(Luftline / Zu Fuß)
- D3** Points-Coeur Niederlassung
Hermann ...
(0,05 km / 0,05 km)
(Luftline / Zu Fuß)

Herold Business Data ©

Karmelitergasse 7, 1020 Wien

Ergebnisinterpretation - Distanznetz

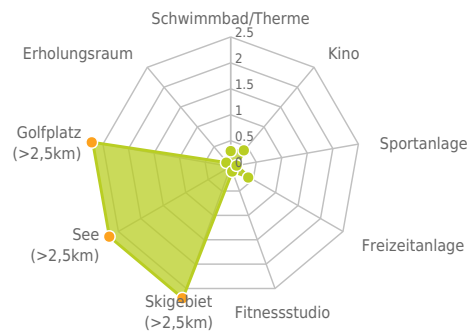
Das Distanznetz auf der rechten Seite gibt einen Überblick über die Entfernungen zur jeweils nächstgelegenen Einrichtung. Der Mittelpunkt markiert den Immobilienstandort. Je näher die Punkte beim Mittelpunkt liegen, desto geringer ist die Entfernung.

Ergebnisinterpretation - Balkendiagramm

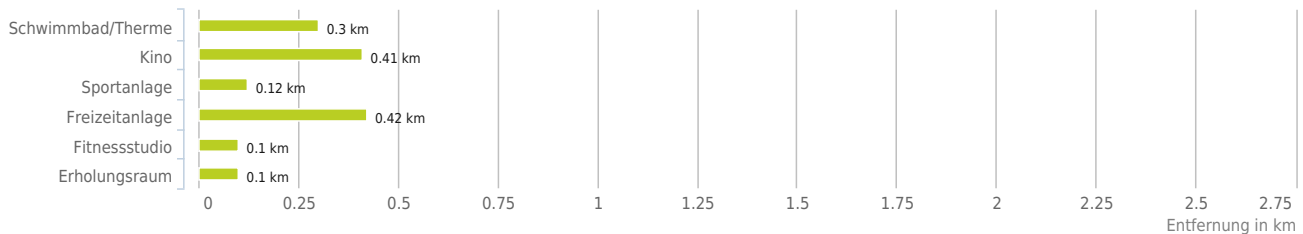
Untenstehende Kilometerangaben zeigen an wie weit die jeweils nächstgelegene Einrichtung entfernt ist (in Städten Fußweg, am Land Autodistanz).



Distanzen zu Freizeiteinrichtungen [km]



Distanzen zu den Freizeiteinrichtungen



bis 0,5 km:

- Schwimmbad/Therme
- Kino
- Sportanlage
- Freizeitanlage
- Fitnessstudio
- Erholungsraum

über 2 km:

- Videothek: >5 km
- Skilift: >5 km
- Golfplatz: >5 km
- See: >5 km

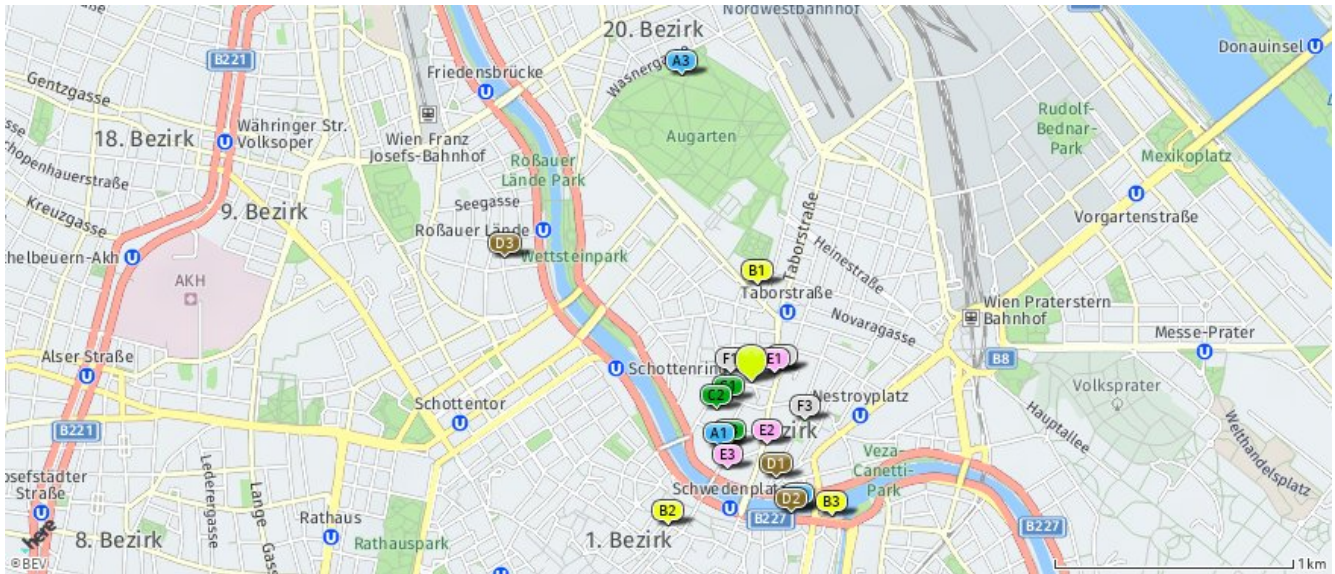
© IMMOSERVICE AUSTRIA

Sport, Freizeit und Skigebiete

Der hellgrüne Punkt markiert den Immobilienstandort, die Sport- und Freizeiteinrichtungen im Umkreis werden mit farblichen Pins angezeigt.

Es werden pro Kategorie immer die drei nächstgelegenen Einrichtungen angezeigt und aufgelistet.

Der Pin mit dem Zusatz „1“ zeigt immer die jeweilige Einrichtung mit der geringsten Entfernung zum Standort.



Schwimmbad/Therme

- A1** Dianabad
Lilienbrunnngasse 7-9
1020 Wien
(0,30 km / 0,37 km)
(Luftline / Zu Fuß)
- A2** Badeschiff Wien
An der Donaukanallände,
zwischen Schwedenbrück
1010 Wien
(0,57 km / 1,25 km)
(Luftline / Zu Fuß)
- A3** Familienbad Augarten
Augarten, Eingang Karl-Meißl-
Straße
1020 Wien
(1,32 km / 1,55 km)
(Luftline / Zu Fuß)

Kino

- B1** Filmarchiv Austria
(0,41 km / 0,56 km)
(Luftline / Zu Fuß)
- B2** Cine Center
Fleischmarkt 6
1010 Wien
(0,69 km / 0,83 km)
(Luftline / Zu Fuß)
- B3** Urania Kino
Uraniastraße 1
1010 Wien
(0,65 km / 1,00 km)
(Luftline / Zu Fuß)

Sportanlage

- G1** Turnsaal 1184 m²
Turnsaal 2 66 m²...
2., Kleine Sperlgasse 2c
1020 Wien
(0,12 km / 0,16 km)
(Luftline / Zu Fuß)
- C2** Turnsaal 288 m²
Turnsaal 117 m²
Tur...
2., Kleine Sperlgasse 2a
1020 Wien
(0,18 km / 0,23 km)
(Luftline / Zu Fuß)
- G3** polysportive Hartplätze
2., Lilienbrunnngasse, Manes-
Sperber-Park 6-12
1020 Wien
(0,28 km / 0,37 km)
(Luftline / Zu Fuß)

Freizeitanlage

- D1** Wind-O-Bona Wien
Praterstraße
1020 Wien
(0,42 km / 0,64 km)
(Luftline / Zu Fuß)
- D2** BADESCHIFF WIEN
Donaukanallände
1010 Wien
(0,57 km / 1,29 km)
(Luftline / Zu Fuß)
- D3** Keinrath GmbH
Hahngasse
1090 Wien
(1,16 km / 1,49 km)
(Luftline / Zu Fuß)

Fitnessstudio

- E1** Shaped by iB Studio Eins
GmbH
Taborstraße 21A
1020 Wien
(0,10 km / 0,15 km)
(Luftline / Zu Fuß)
- E2** Fit21 GmbH
Taborstraße 10
1020 Wien
(0,27 km / 0,34 km)
(Luftline / Zu Fuß)
- E3** Nikola Ili?
Gredlerstraße 2
1020 Wien
(0,38 km / 0,44 km)
(Luftline / Zu Fuß)

Erholungsraum

- F1** GA Ludwig-Hirsch-Platz
1020
(0,10 km / 0,12 km)
(Luftline / Zu Fuß)
- F2** GA Lanclplatz
1020
(0,13 km / 0,18 km)
(Luftline / Zu Fuß)
- F3** PA Große Mohrengasse
1020
(0,27 km / 0,41 km)
(Luftline / Zu Fuß)

Herold Business Data ©

Karmelitergasse 7, 1020 Wien

Ergebnisinterpretation - Distanznetz

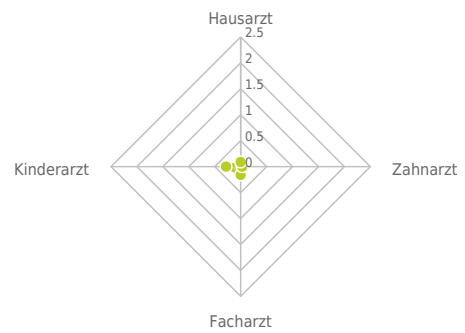
Das Distanznetz auf der rechten Seite gibt einen Überblick über die Entfernungen zur jeweils nächstgelegenen Einrichtung. Der Mittelpunkt markiert den Immobilienstandort. Je näher die Punkte beim Mittelpunkt liegen, desto geringer ist die Entfernung.

Ergebnisinterpretation - Balkendiagramm

Untenstehende Kilometerangaben zeigen an wie weit die jeweils nächstgelegene Einrichtung entfernt ist (in Städten Fußweg, am Land Autodistanz).



Distanzen zu Ärzten [km]



Distanzen zu Ärzten



bis 0,5 km:

- Arzt für Allgemeinmedizin
- Zahnarzt
- Facharzt
- Kinderarzt

© IMMOSERVICE AUSTRIA

Ärzte

Der hellgrüne Punkt markiert den Immobilienstandort, die Arztpraxen im Umkreis werden mit farblichen Pins angezeigt. Es werden pro Kategorie immer die drei nächstgelegenen Einrichtungen angezeigt und aufgelistet. Der Pin mit dem Zusatz „1“ zeigt immer die jeweilige Einrichtung mit der geringsten Entfernung zum Standort.



Arzt für

Allgemeinmedizin

- A1** Dr. Claudia Hecht
Kleine Sperlgasse 1/27
1020 Wien
(0,12 km / 0,20 km)
(Luftline / Zu Fuß)
- A2** MR Dr. Gerhard Hecht
Kleine Sperlgasse 1/27
1020 Wien
(0,12 km / 0,20 km)
(Luftline / Zu Fuß)
- A3** MR Dr. Erich Lemberger
Tandelmarttgasse 22-24/2
1020 Wien
(0,09 km / 0,22 km)
(Luftline / Zu Fuß)

Zahnarzt

- B1** Dr. Eder Michael
Karmelitergasse 11
1020 Wien
(0,05 km / 0,05 km)
(Luftline / Zu Fuß)
- B2** Dr. Witzmann Natascha
Karmelitergasse 13
1020 Wien
(0,07 km / 0,08 km)
(Luftline / Zu Fuß)
- B3** Dr. Ogris Walter
Karmeliterplatz 1
1020 Wien
(0,12 km / 0,13 km)
(Luftline / Zu Fuß)

Facharzt

- C1** OA Dr. Böhm Reinhard
Haidgasse 15
1020 Wien
(0,18 km / 0,30 km)
(Luftline / Zu Fuß)
- C2** Dr. Horvat Anton
Haidgasse 14
1020 Wien
(0,16 km / 0,30 km)
(Luftline / Zu Fuß)
- C3** Dr. Jagoutz-Herzlinger
Martin
Haidgasse 14
1020 Wien
(0,16 km / 0,30 km)
(Luftline / Zu Fuß)

Kinderarzt

- D1** Univ. Prof. Dr. Hermon
Michael
Im Werd 6
1020 Wien
(0,27 km / 0,31 km)
(Luftline / Zu Fuß)
- D2** Univ. Prof. Dr. Vergesslich-
Rothsch...
Im Werd 6
1020 Wien
(0,27 km / 0,31 km)
(Luftline / Zu Fuß)
- D3** Kindermedizinisches
Zentrum Augarte...
Obere Augartenstraße 58
1020 Wien
(0,41 km / 0,48 km)
(Luftline / Zu Fuß)

Herold Business Data ©

Karmelitergasse 7, 1020 Wien

Ergebnisinterpretation - Distanznetz

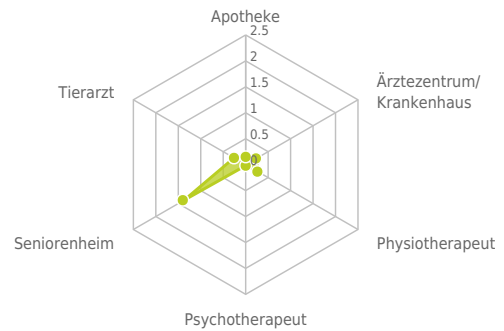
Das Distanznetz auf der rechten Seite gibt einen Überblick über die Entfernungen zur jeweils nächstgelegenen Einrichtung. Der Mittelpunkt markiert den Immobilienstandort. Je näher die Punkte beim Mittelpunkt liegen, desto geringer ist die Entfernung.

Ergebnisinterpretation - Balkendiagramm

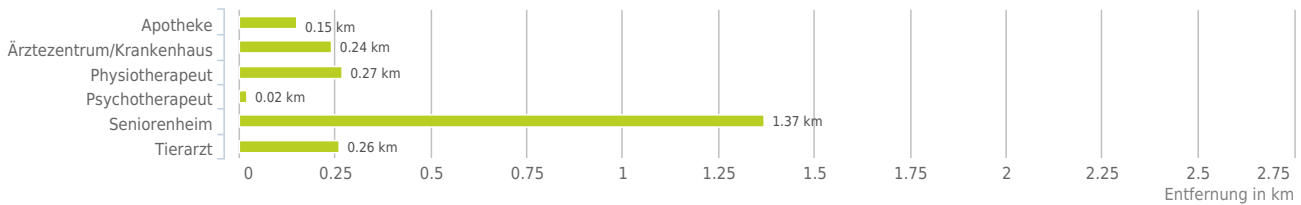
Untenstehende Kilometerangaben zeigen an wie weit die jeweils nächstgelegene Einrichtung entfernt ist (in Städten Fußweg, am Land Autodistanz).



Distanzen zu Gesundheitseinrichtungen [km]



Distanzen zu Gesundheitseinrichtungen



bis 0,5 km:

- Apotheke
- Ärztezentrum/Krankenhaus
- Physiotherapeut
- Psychotherapeut
- Tierarzt

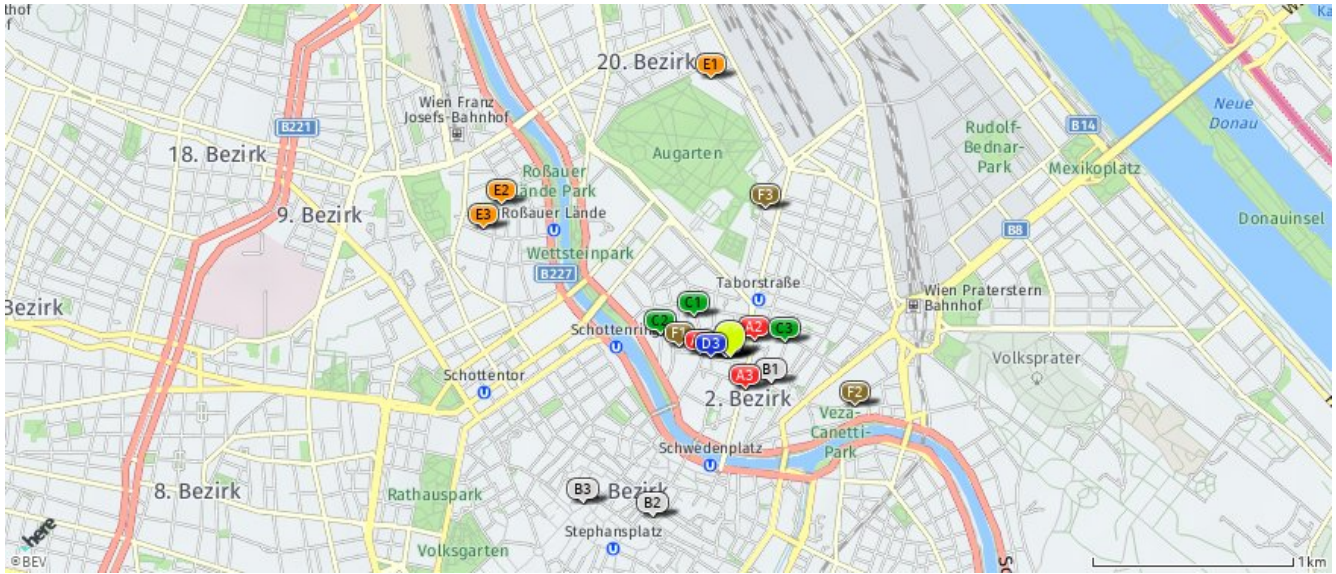
0,6 bis 2 km:

- Seniorenheim

© IMMOSERVICE AUSTRIA

Medizinische Versorgung und Therapie

Der hellgrüne Punkt markiert den Immobilienstandort, die Einrichtungen im Umkreis werden mit farblichen Pins angezeigt. Es werden pro Kategorie immer die drei nächstgelegenen Einrichtungen angezeigt und aufgelistet. Der Pin mit dem Zusatz „1“ zeigt immer die jeweilige Einrichtung mit der geringsten Entfernung zum Standort.



Apotheke

- A1** Schlangen-Apotheke
Hollandstraße 15
1020 Wien
(0,15 km / 0,17 km)
(Luftlinie / Zu Fuß)
- A2** Bären-Apotheke
Taborstraße 26
1020 Wien
(0,15 km / 0,21 km)
(Luftlinie / Zu Fuß)
- A3** Apotheke der Barmherzigen Brüder
Taborstraße 16
1020 Wien
(0,18 km / 0,23 km)
(Luftlinie / Zu Fuß)

Ärztzentrum/Krankenhäuser

- B1** Krankenhaus der Barmherzigen Brüder Johannes von Gott Platz 1
1020 Wien
(0,24 km / 0,37 km)
(Luftlinie / Zu Fuß)
- B2** healthPi - Kompetenzzentrum Bewegung
Wollzeile 1-3
1010 Wien
(0,89 km / 1,03 km)
(Luftlinie / Zu Fuß)
- B3** Ärzte im Zentrum
Tuchlauben 7
1010 Wien
(1,03 km / 1,18 km)
(Luftlinie / Zu Fuß)

Physiotherapeut

- C1** Frau Monika Lakics
Im Werd 6
1020 Wien, Leopoldstadt
(0,27 km / 0,31 km)
(Luftlinie / Zu Fuß)
- C2** Frau Gunda Schall
Floßgasse 9
1020 Wien
(0,36 km / 0,42 km)
(Luftlinie / Zu Fuß)
- C3** Herr Gregor Gál, MSPhT
Grosse Mohrengasse 29
1020 Wien, Leopoldstadt
(0,28 km / 0,45 km)
(Luftlinie / Zu Fuß)

Psychotherapeut

- D1** Deborah Naomi Vorhand
Karmelitergasse 5
1020 Wien
(0,02 km / 0,02 km)
(Luftlinie / Zu Fuß)
- D2** Ruth Werdigier
Karmelitergasse 5
1020 Wien
(0,02 km / 0,02 km)
(Luftlinie / Zu Fuß)
- D3** Mag. phil. Christine Maieron-Coloni
Große Sperlgasse 7
1020 Wien
(0,09 km / 0,10 km)
(Luftlinie / Zu Fuß)

Seniorenheim

- E1** Haus Augarten
Rauscherstraße 16
1020 Wien
(1,39 km / 1,73 km)
(Luftlinie / Zu Fuß)
- E2** Haus Rossau
Seegasse 11
1090 Wien
(1,37 km / 1,73 km)
(Luftlinie / Zu Fuß)
- E3** CS Pramergasse / CS Caritas Socialis
Pramergasse 7
1090 Wien
(1,38 km / 1,76 km)
(Luftlinie / Zu Fuß)

Tierarzt

- F1** Dipl.-TA Dr. Gruber Monika
Krummbaumgasse 1
1020 Wien
(0,26 km / 0,26 km)
(Luftlinie / Zu Fuß)
- F2** Udvardi Clarissa Dipl. TA. TIERARZTP...
Czerninplatz 5
1020 Wien
(0,67 km / 0,84 km)
(Luftlinie / Zu Fuß)
- F3** Tierarztpraxis Ramona Jäger
Castellezgasse 32
1020 Wien
(0,76 km / 0,90 km)
(Luftlinie / Zu Fuß)

Herold Business Data ©

Karmelitergasse 7, 1020 Wien

Ergebnisinterpretation - Distanznetz

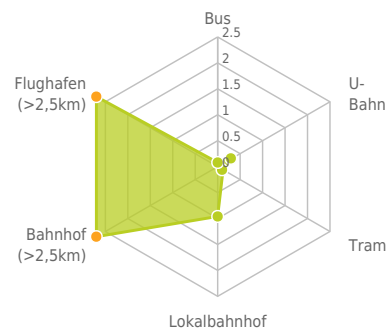
Das Distanznetz auf der rechten Seite gibt einen Überblick über die Entfernungen zur jeweils nächstgelegenen Einrichtung. Der Mittelpunkt markiert den Immobilienstandort. Je näher die Punkte beim Mittelpunkt liegen, desto geringer ist die Entfernung.

Ergebnisinterpretation - Balkendiagramm

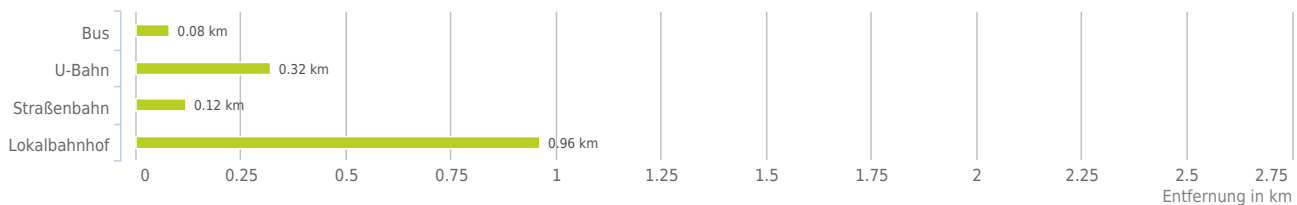
Untenstehende Kilometerangaben zeigen an wie weit die jeweils nächstgelegene Einrichtung entfernt ist (in Städten Fußweg, am Land Autodistanz).



Distanzen zum öffentlichen Verkehr [km]



Distanzen zu Einrichtungen des öffentlichen Verkehrs



bis 0,5 km:

- Bus
- U-Bahn
- Straßenbahn

0,6 bis 2 km:

- Lokalbahn

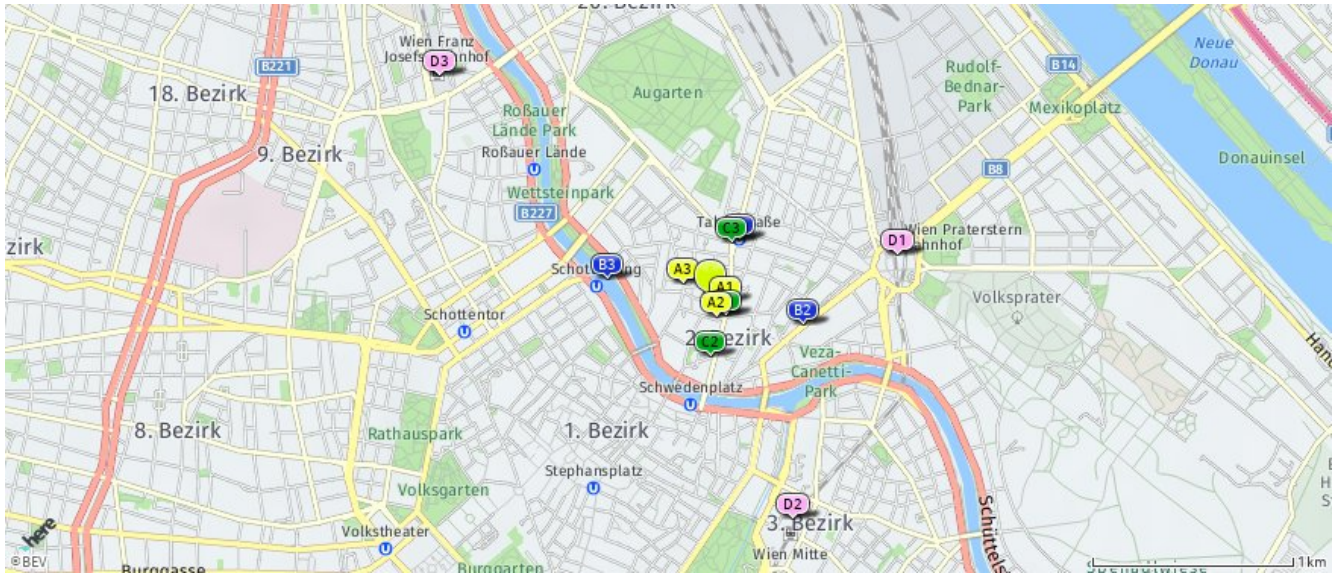
über 2 km:

- Bahnhof: >5 km
- Flughafen: >5 km

www.openstreetmap.org/copyright
© IMMOSERVICE AUSTRIA

Öffentlicher Nahverkehr

Der hellgrüne Punkt markiert den Immobilienstandort, die Verkehrsmittel im Umkreis werden mit farblichen Pins angezeigt. Es werden pro Kategorie immer die drei nächstgelegenen Einrichtungen angezeigt und aufgelistet. Der Pin mit dem Zusatz „1“ zeigt immer die jeweilige Einrichtung mit der geringsten Entfernung zum Standort.



Bus

- A1** Karmeliterplatz
5A
Wien
(0,08 km / 0,08 km)
(Luftline / Zu Fuß)
- A2** Karmeliterplatz
5A
Wien
(0,11 km / 0,12 km)
(Luftline / Zu Fuß)
- A3** Tandelmartgasse
5A
Wien
(0,15 km / 0,16 km)
(Luftline / Zu Fuß)

U-Bahn

- B1** Taborstraße
U2
Wien
(0,32 km / 0,43 km)
(Luftline / Zu Fuß)
- B2** Nestroyplatz
U1
Wien
(0,48 km / 0,71 km)
(Luftline / Zu Fuß)
- B3** Schottenring
U2
Wien
(0,52 km / 0,86 km)
(Luftline / Zu Fuß)

Straßenbahn

- C1** Karmeliterplatz
2
Wien
(0,12 km / 0,17 km)
(Luftline / Zu Fuß)
- C2** Gredlerstraße
2
Wien
(0,29 km / 0,39 km)
(Luftline / Zu Fuß)
- C3** Taborstraße
2
Wien
(0,29 km / 0,40 km)
(Luftline / Zu Fuß)

Lokalbahnhof

- D1** Praterstern
S1, S2, S3, S4, S7
Wien
(0,96 km / 1,23 km)
(Luftline / Zu Fuß)
- D2** Landstraße-Wien Mitte
S1, S2, S3, S4, S7
Wien
(1,18 km / 1,50 km)
(Luftline / Zu Fuß)
- D3** Franz-Josefs-Bahnhof
S40
Wien
(1,74 km / 2,27 km)
(Luftline / Zu Fuß)

Herold Business Data ©

Haftungsausschluss



Die terravistor GmbH ist bestrebt, die zur Verfügung gestellten Informationen, Daten (Daten von externen Datenquellen werden nicht auf Richtigkeit überprüft und es besteht kein Anspruch auf Vollständigkeit – z. Bsp. LAGEImmo), Grafiken, Auswertungen und Berechnungen (z. Bsp. RENDITEImmo) nach bestem Wissen und Gewissen aufzubereiten, darzustellen und aktuell zu halten und legt größten Wert auf die Qualität und Zuverlässigkeit Ihrer Immoservices.

Dennoch übernehmen weder die terravistor GmbH noch Kunden der terravistor GmbH Haftungen für Schäden, die sich aus der Weitergabe und Nutzung der angebotenen Informationen ergeben können, auch wenn diese auf die Nutzung und Weitergabe von allenfalls unvollständigen bzw. fehlerhaften Informationen zurückzuführen sind.

Die terravistor GmbH und die Kunden der terravistor GmbH übernehmen aus diesen Gründen keine Gewährleistung und/oder Haftung für die Quantität, Qualität oder Richtigkeit der gespeicherten oder übermittelten Inhalte (Daten und Informationen).

Verweise auf fremde Webseiten liegen außerhalb des Verantwortungsbereiches der terravistor GmbH. Eine Haftung für die Inhalte von verlinkten Seiten ist ausgeschlossen, zumal die terravistor GmbH keinen Einfluss auf Inhalte wie Gestaltung von gelinkten Seiten hat.