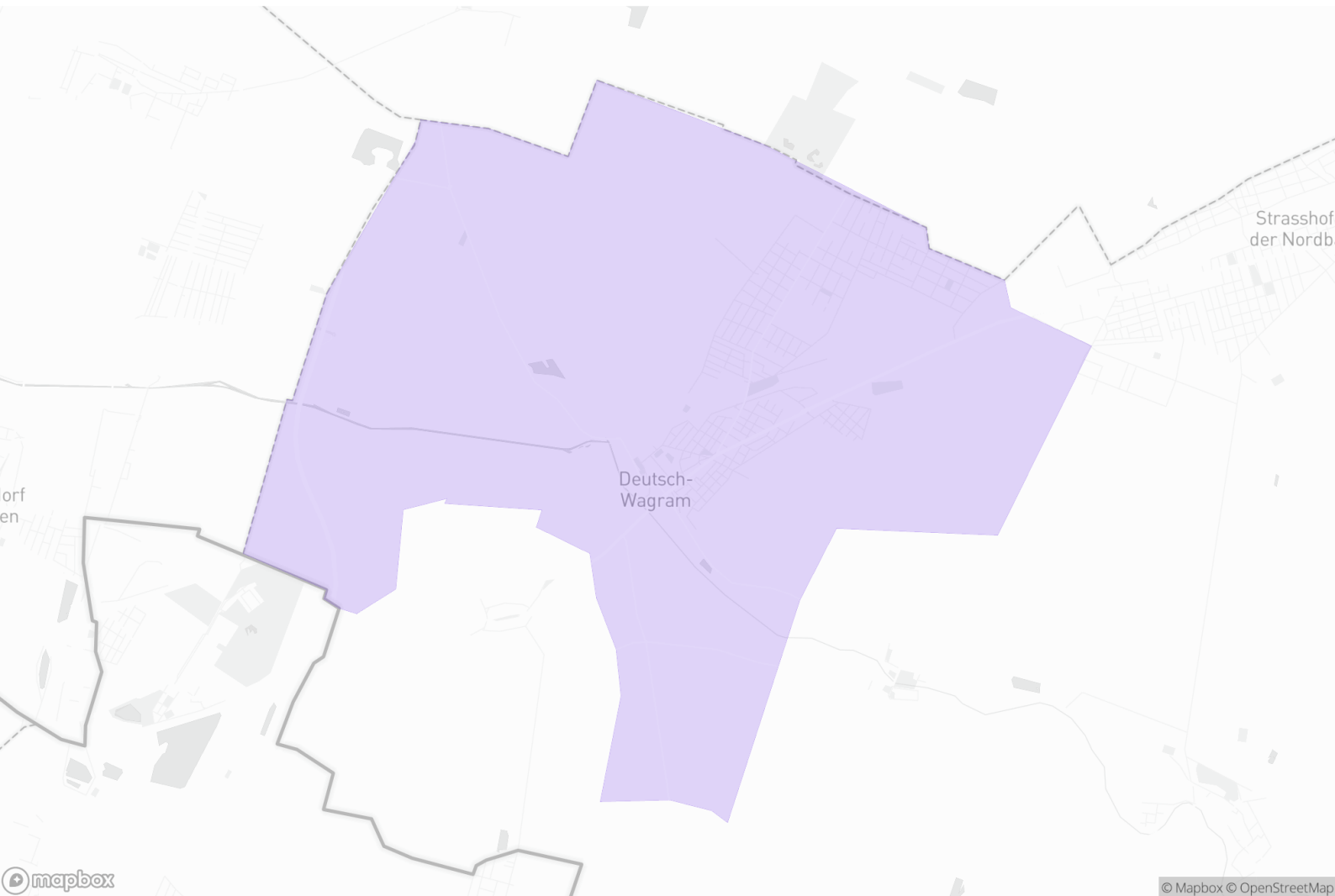


2232 Deutsch-Wagram



N ● Deutsch-Wagram

📅 19.6.2023

🕒 18:07

citywalx

Citywalx GmbH
Hegelgasse 19/11, 1010 Wien
Österreich

UID-Nummer
ATU 76334307

Firmenbuchnummer
FN 545073 d (Handelsgericht Wien)

Kontakt
office@citywalx.net

Quellen und Hinweise
<https://app.citywalx.net/sources-and-legal>

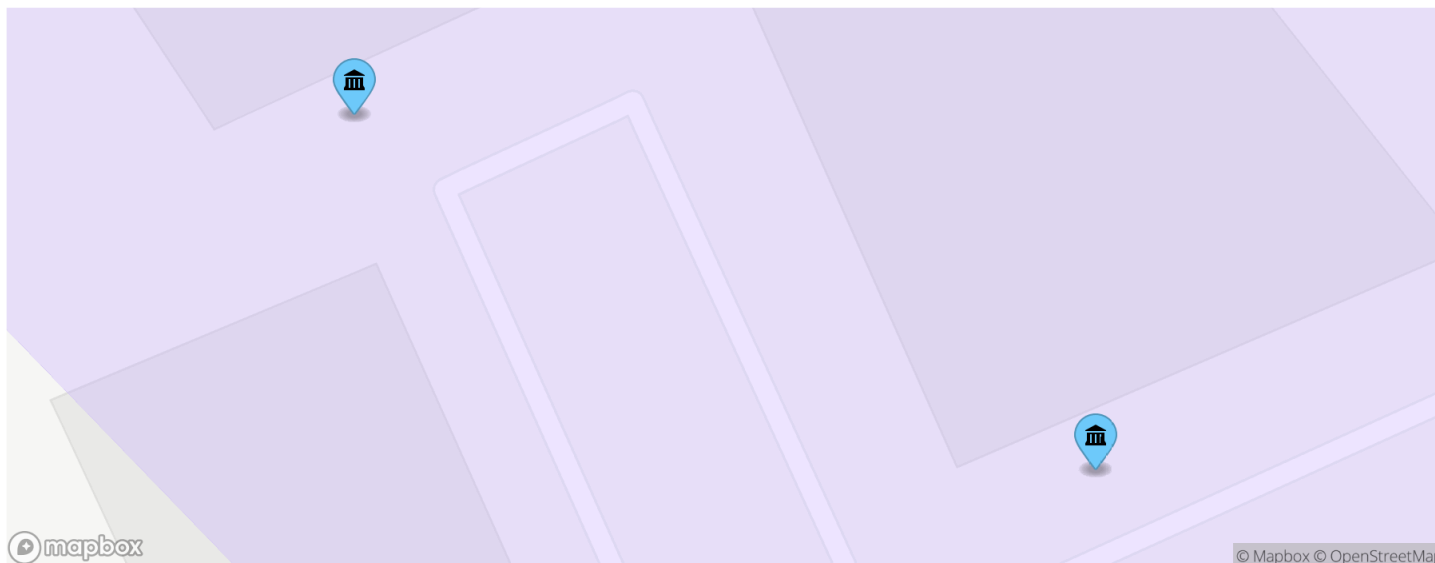
01 Ausgewählte POIs \ Nachbarschaft




● Erholung und Freizeit ● Einkaufen ● Dienstleistungen ● Gastronomie ● Mobilität

	Kategorie	Entfernung (Luftlinie)
A - Garten	Parks & Öffentliche Freiräume	88 m
B - Billa	Supermärkte	519 m
C - Bankautomat	Bank	552 m
D - Diabolino	Restaurants	588 m
E - Deutsch-Wagram Gemeindeamt	ÖPNV	756 m
F - Deutsch-Wagram Gemeindeamt	ÖPNV	796 m
G - Pizzeria Al Forno	Restaurants	882 m
H - Post Filiale 2232	Post	1.839 m
I - Billa Plus	Supermärkte	2.359 m
J - Bipa	Drogeriemarkt	2.480 m

02 Alle POIs \ Mobilität



 3min

1
Parken

1
Ladestationen

Parken (nächstgelegenen)

	Entfernung (Luftlinie)
Parken	193 m

Ladestationen (nächstgelegenen)

	Entfernung (Luftlinie)
Ladestation	121 m

02 Alle POIs \ Einkaufen



3min

1

Essen & Trinken

Essen & Trinken (nächstgelegen)

Entfernung (Luftlinie)

BonaTerra

63 m

02 Alle POIs \ Dienstleistungen



3min

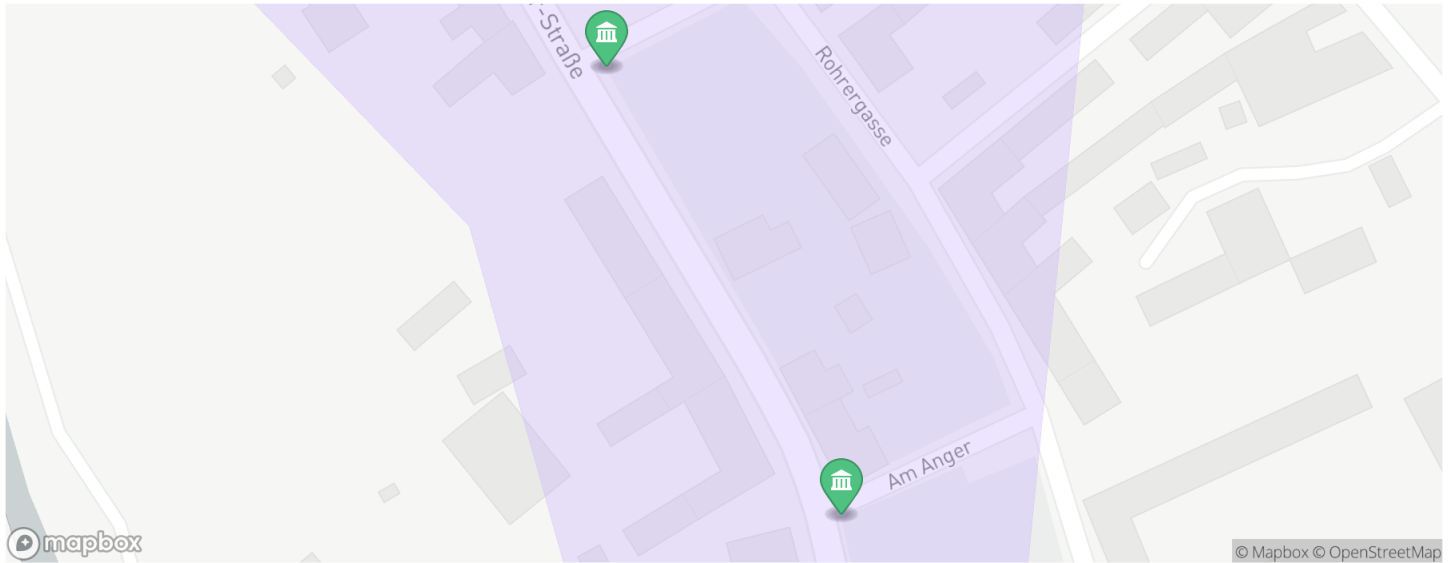
1

Sachbezogene Dienstleistung

Sachbezogene Dienstleistung (nächstgelegene)

	Entfernung (Luftlinie)
Recycling	263 m

02 Alle POIs \ Erholung und Freizeit



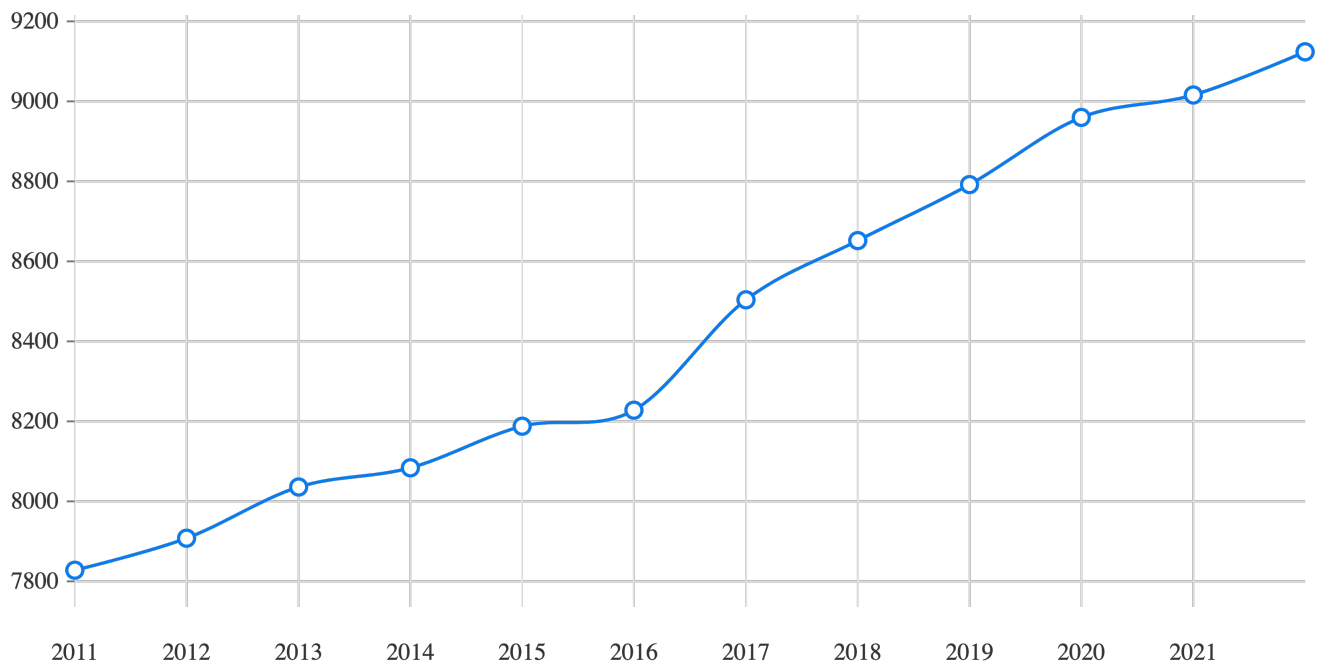
 3min

2
Parks & Öffentliche Freiräume

Parks & Öffentliche Freiräume (zwei Nächstgelegene)

	Entfernung (Luftlinie)
Garten	88 m
Garten	225 m

03 Demographie \ Bevölkerungszahl

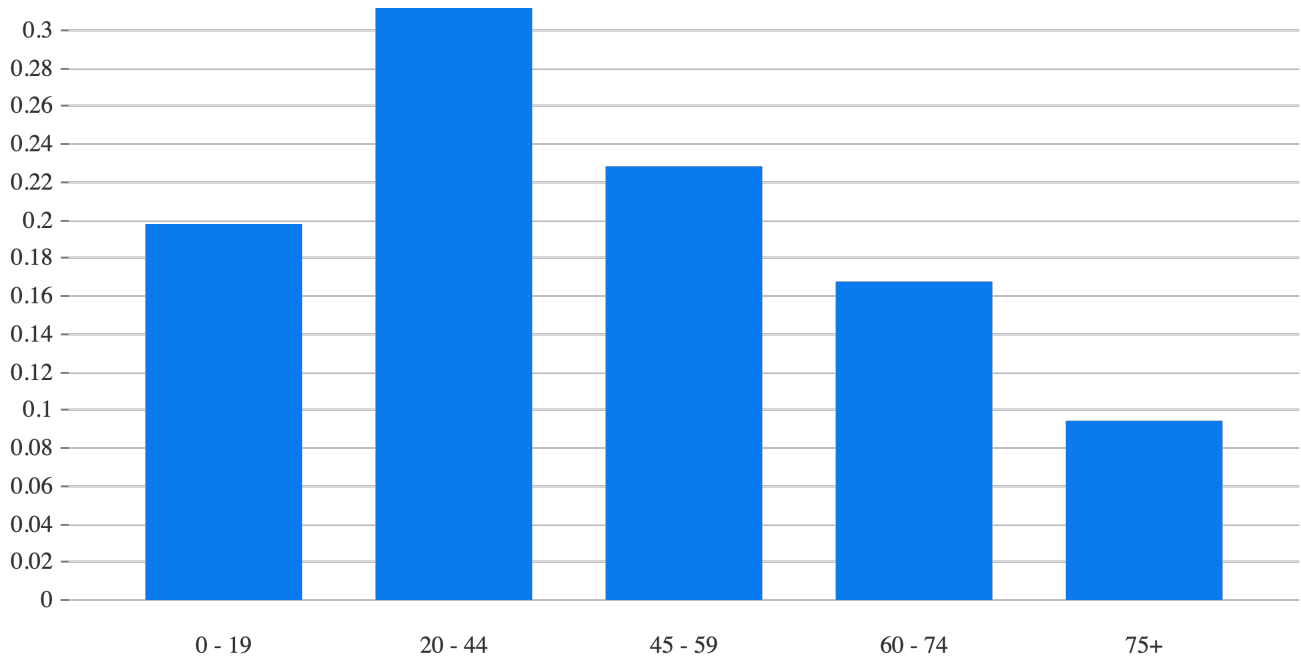


Bevölkerungszahl pro Areal

9.126

Deutsch-Wagram ▲1,2%

03 Demographie \ Durchschnittliches Alter (2022)



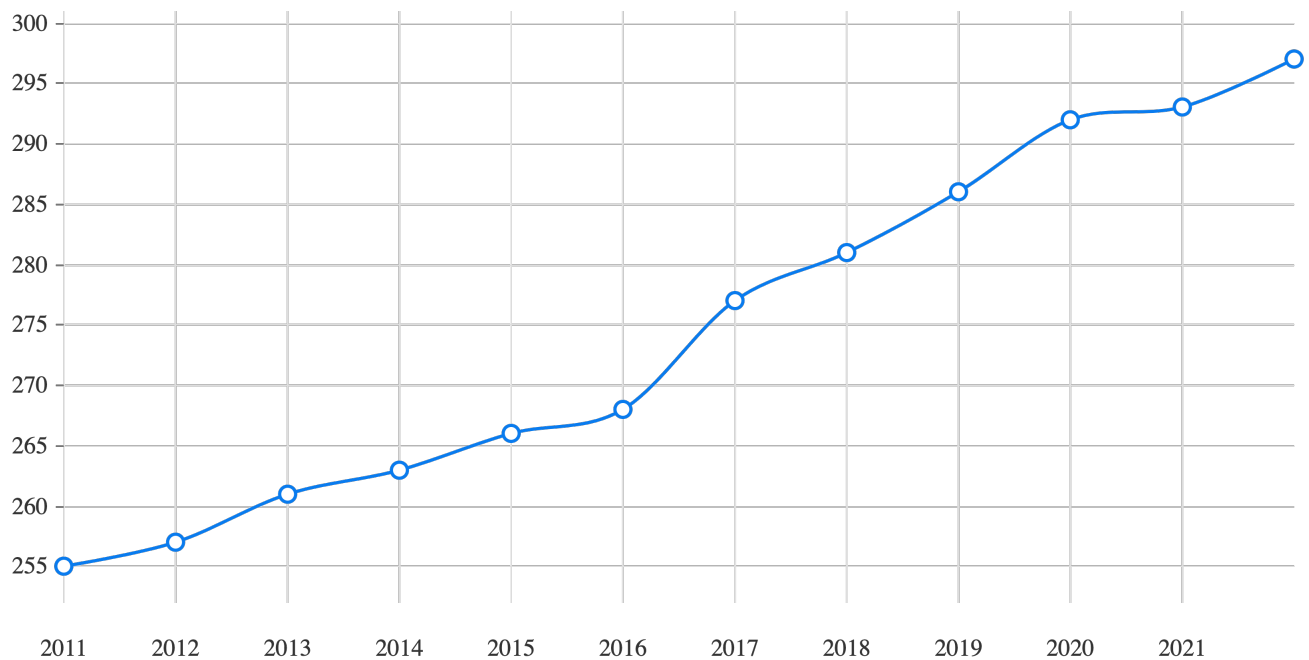
Durchschnittliches Alter pro Areal

42,85 Jahre
Deutsch-Wagram

Altersgruppen

	0-19	20-44	45-59	60-74	75+
Deutsch-Wagram	20 % (1.805)	31 % (2.845)	23 % (2.085)	17 % (1.528)	9 % (863)

03 Demographie \ Bevölkerungsdichte



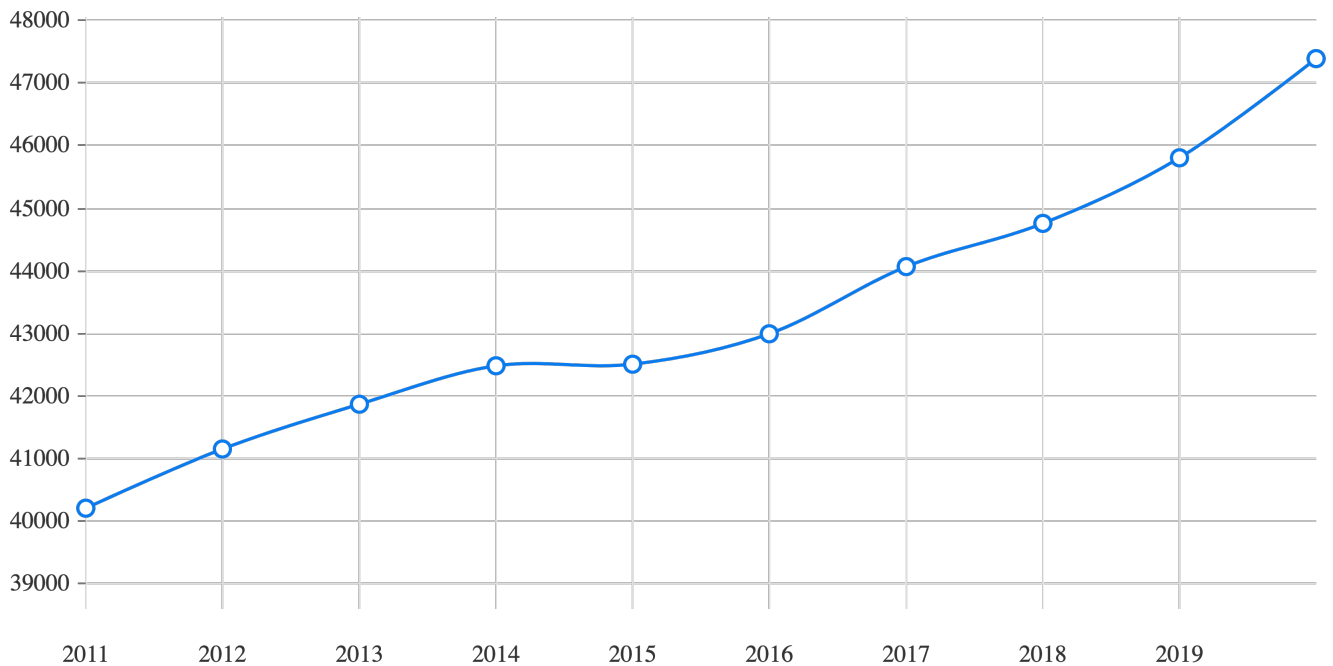
Bevölkerungsdichte pro Areal

297,4
Deutsch-Wagram ▲1,2%

Areale

	Einwohnerzahl	Grundfläche	Bevölkerungsdichte
Deutsch-Wagram	9.126	30,68 km ²	297,4 Einw./km ²

03 Demographie \ Durchschnittliches Bruttoeinkommen (2020)



Durchschnittliches Bruttoeinkommen pro Areal

47.397 €

Deutsch-Wagram ▲3,46%


Areale

	2017	2018	2019	2020
Deutsch-Wagram	44.072 €	44.761 €	45.813 €	47.397 €


03 Demographie \ Bildung (2019)

● Gänserndorf


Allgemeine Pflichtschule




Lehre




Berufsbildende mittlere Schule




Allgemeinbildende höhere Schule




Berufsbildende höhere Schule



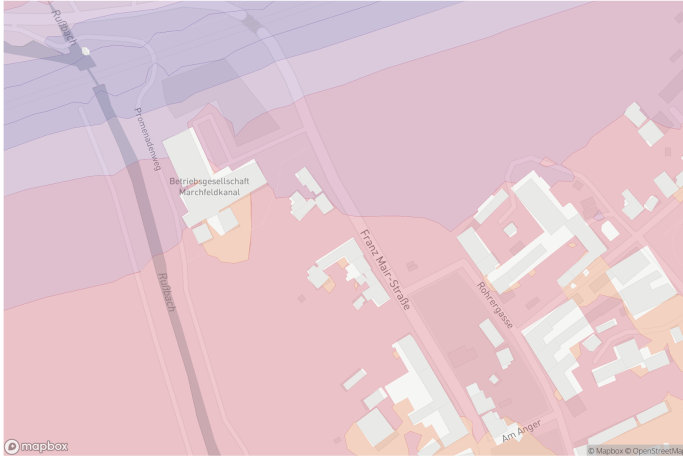
Kolleg



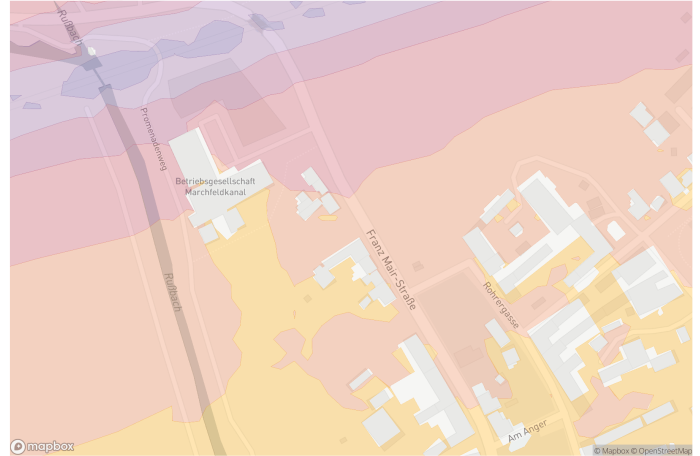
Universität und Akademie



04 Umwelt \ Lärm (2017)



Schienenverkehr bei Tag



Schienenverkehr bei Nacht

● 45 - 50 dB ● 50 - 55 dB ● 55 - 60 dB ● 60 - 65 dB ● 65 - 70 dB ● 70 - 75 dB ● > 75 dB

Lärm am Standort (wenn vorhanden)

60 - 65 dB

Schienenverkehr bei Tag

55 - 60 dB

Schienenverkehr bei Nacht