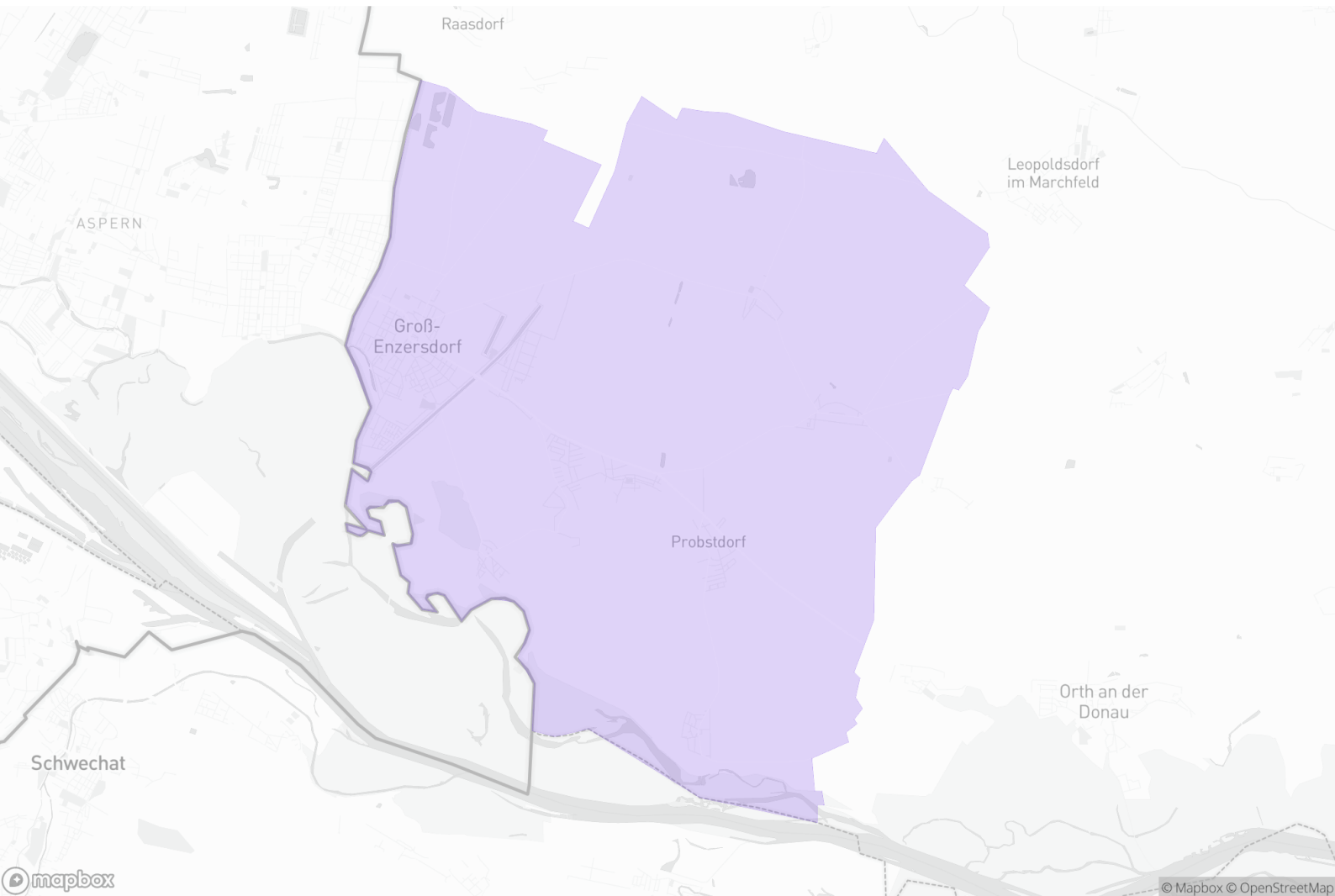


2301 Groß-Enzersdorf



N ● Groß-Enzersdorf

📅 28.8.2024

🕒 17:36

citywalx

Citywalx GmbH
Hegelgasse 19/11, 1010 Wien
Österreich

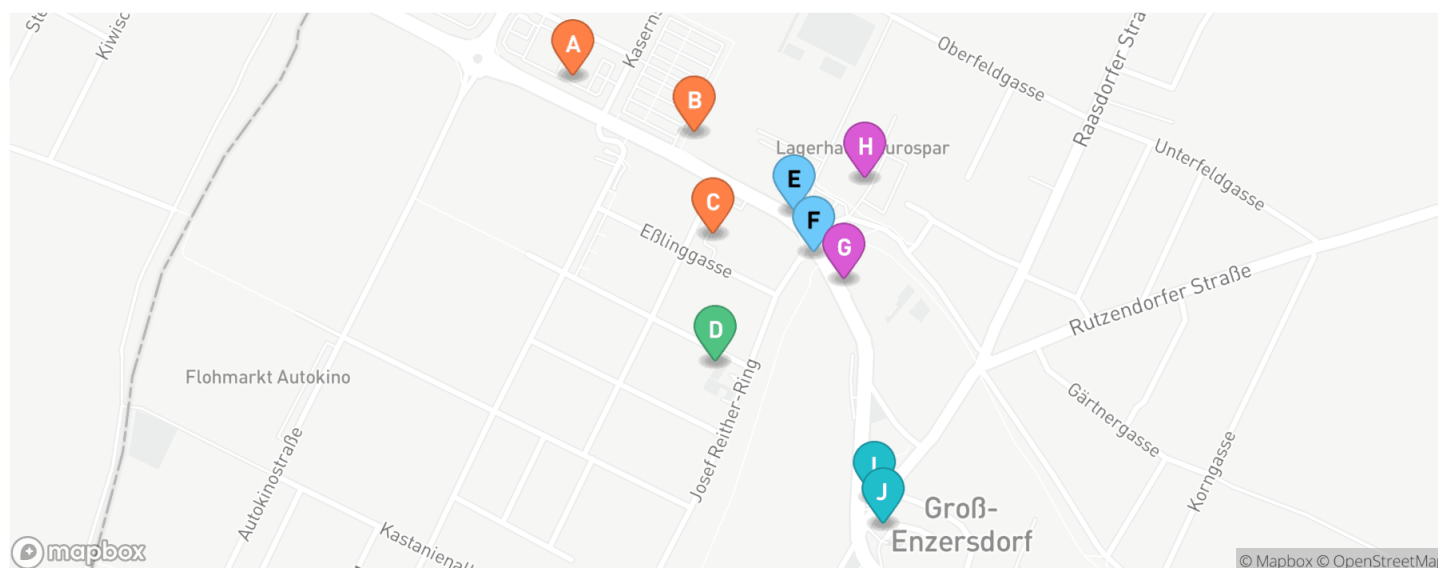
UID-Nummer
ATU 76334307

Firmenbuchnummer
FN 545073 d (Handelsgericht Wien)

Kontakt
office@citywalx.net

Quellen und Hinweise
<https://app.citywalx.net/sources-and-legal>

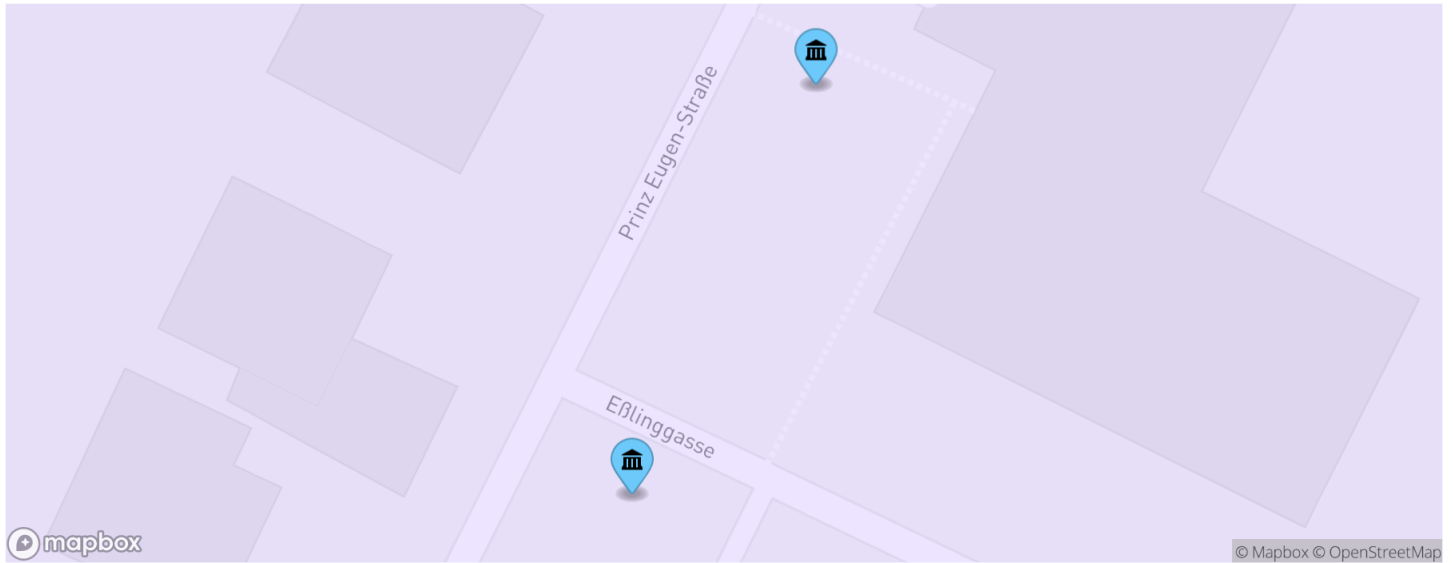
01 Ausgewählte POIs \ Nachbarschaft



● Einkaufen
 ● Erholung und Freizeit
 ● Mobilität
 ● Gastronomie
 ● Dienstleistungen

	Kategorie	Entfernung (Luftlinie)
A - Bipa	Drogeriemarkt	185 m
B - Hofer	Supermärkte	224 m
C - Billa	Supermärkte	231 m
D - Garten	Parks & Öffentliche Freiräume	291 m
E - Groß-Enzersdorf Stadtmauer	ÖPNV	388 m
F - Groß-Enzersdorf Stadtmauer	ÖPNV	427 m
G - Wok Haus Soja	Restaurants	489 m
H - Masda Kebap	Restaurants	528 m
I - Briefkasten	Post	641 m
J - Bank Austria	Bank	673 m

02 Alle POIs \ Mobilität



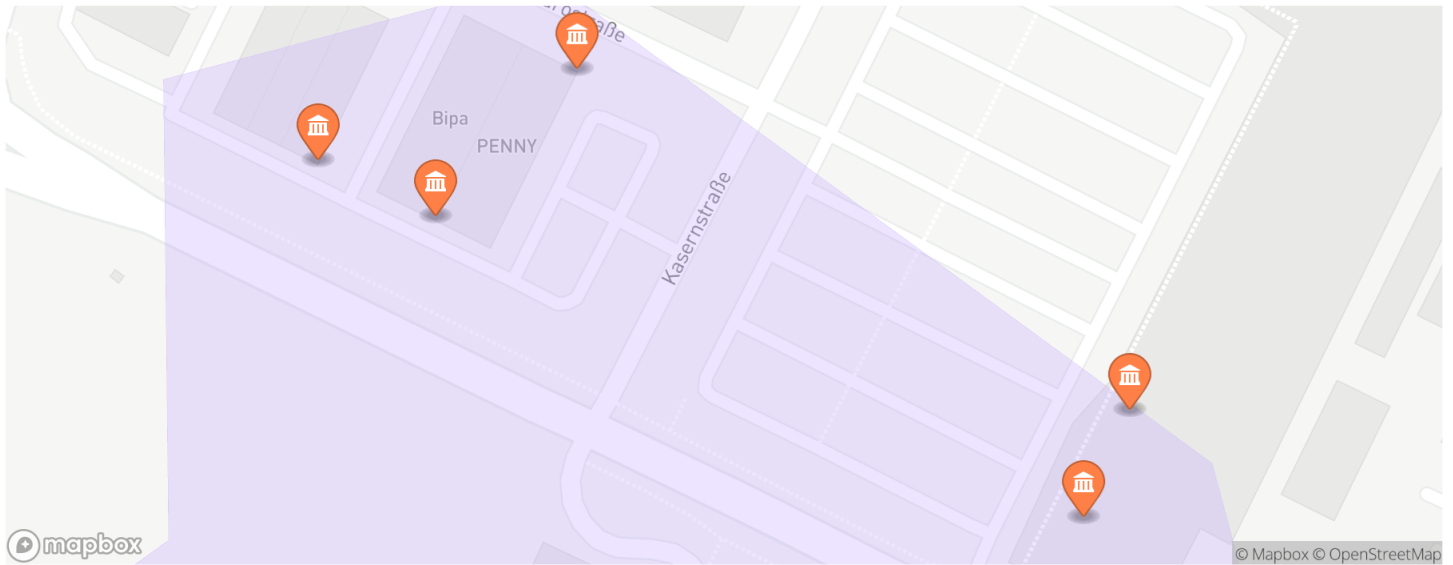
 3min

10
Parken

Parken (zwei Nächstgelegene)

	Entfernung (Luftlinie)
Parken	20 m
Parken	50 m

02 Alle POIs \ Einkaufen



 3min

- 3**
Supermärkte
- 1**
Drogeriemarkt
- 1**
Essen & Trinken
- 1**
Mode & Accessoires

Supermärkte (zwei Nächstgelegene)

	Entfernung (Luftlinie)
PENNY	215 m
Hofer	224 m

Drogeriemarkt (nächstgelegene)

	Entfernung (Luftlinie)
Bipa	185 m

Essen & Trinken (nächstgelegene)

	Entfernung (Luftlinie)
MüllerGartner	251 m

Mode & Accessoires (nächstgelegene)

	Entfernung (Luftlinie)
KiK	211 m

02 Alle POIs \ Gastronomie



3min

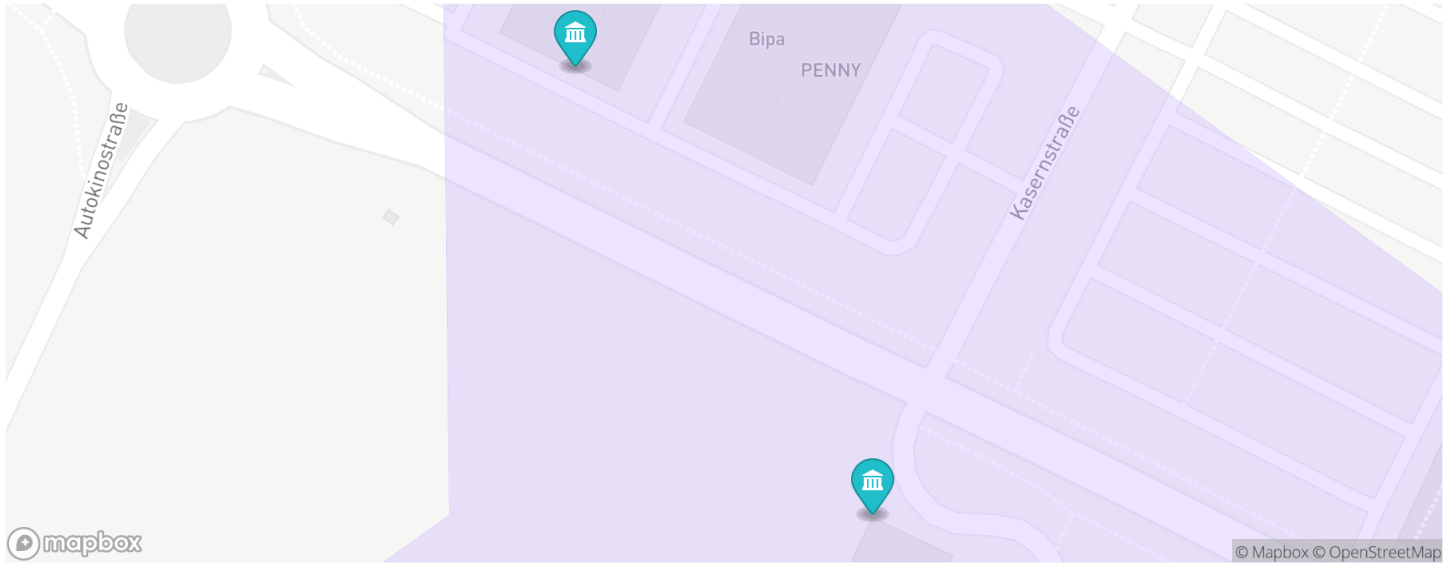
1

Bars / Cafés

Bars / Cafés (nächstgelegen)

	Entfernung (Luftlinie)
aïda	229 m

02 Alle POIs \ Dienstleistungen



3min

1
Personenbezogene Dienstleistung

1
Unterkünfte & Mieträume

Personenbezogene Dienstleistung (nächstgelegene)

	Entfernung (Luftlinie)
Klipp	220 m

Unterkünfte & Mieträume (nächstgelegene)

	Entfernung (Luftlinie)
Stohl-Apartments	106 m

02 Alle POIs \ Gesundheit

 3min

1
Ärzte

Ärzte (nächstgelegen)

	Entfernung (Luftlinie)
Ärztzentrum Dr. Kreuzer	190 m

02 Alle POIs \ Bildung

 3min

1
Schulen

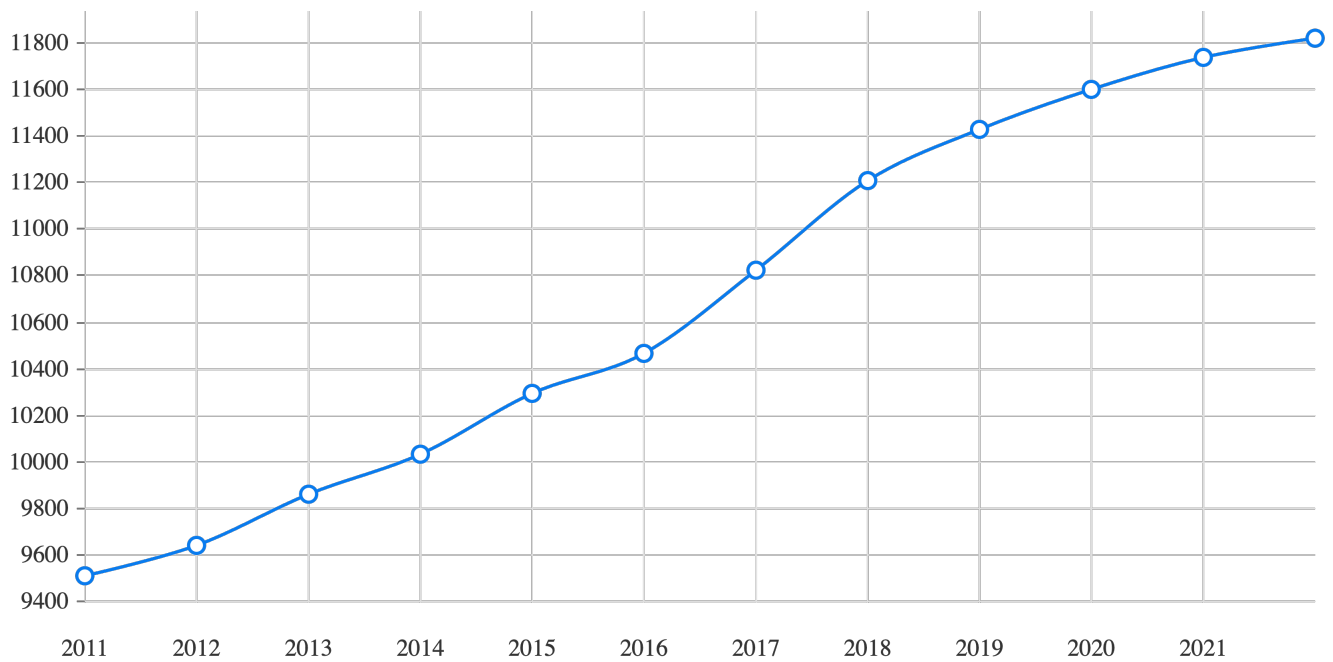
Schulen (nächstgelegenen)

Entfernung (Luftlinie)

BG/BRG Groß Enzersdorf

271 m

03 Demographie \ Bevölkerungszahl

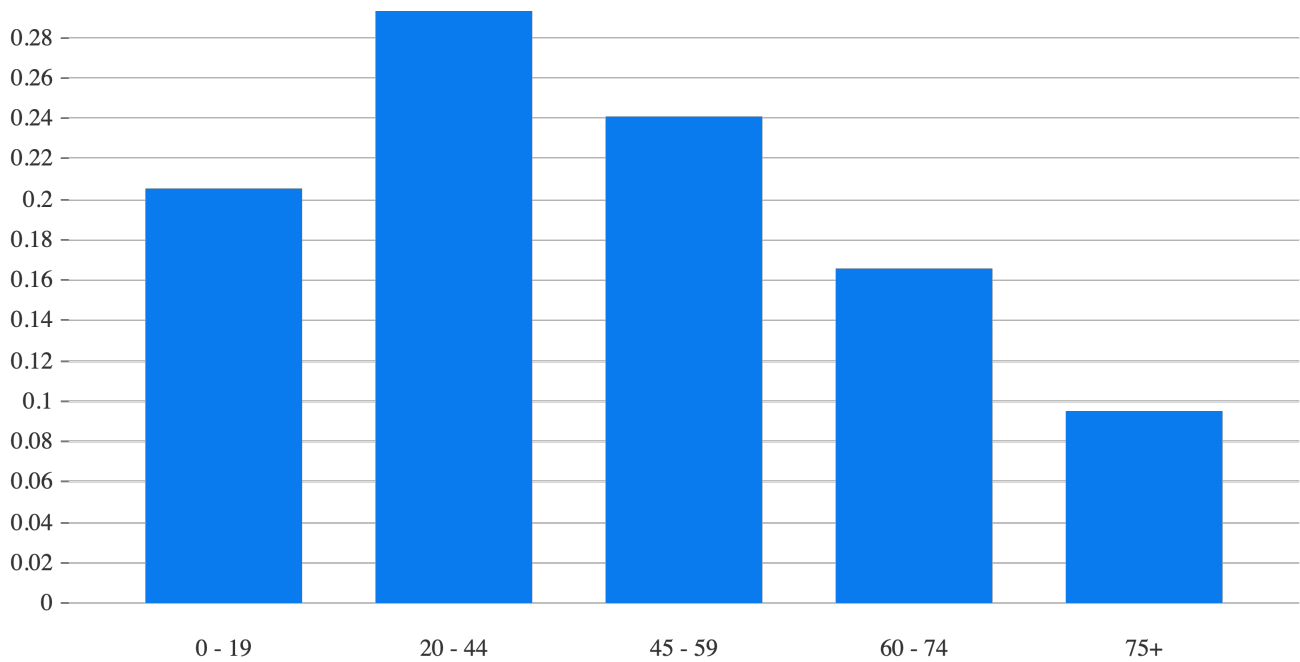


Bevölkerungszahl pro Areal

11.817

Groß-Enzersdorf ▲0,7%

03 Demographie \ Durchschnittliches Alter (2022)



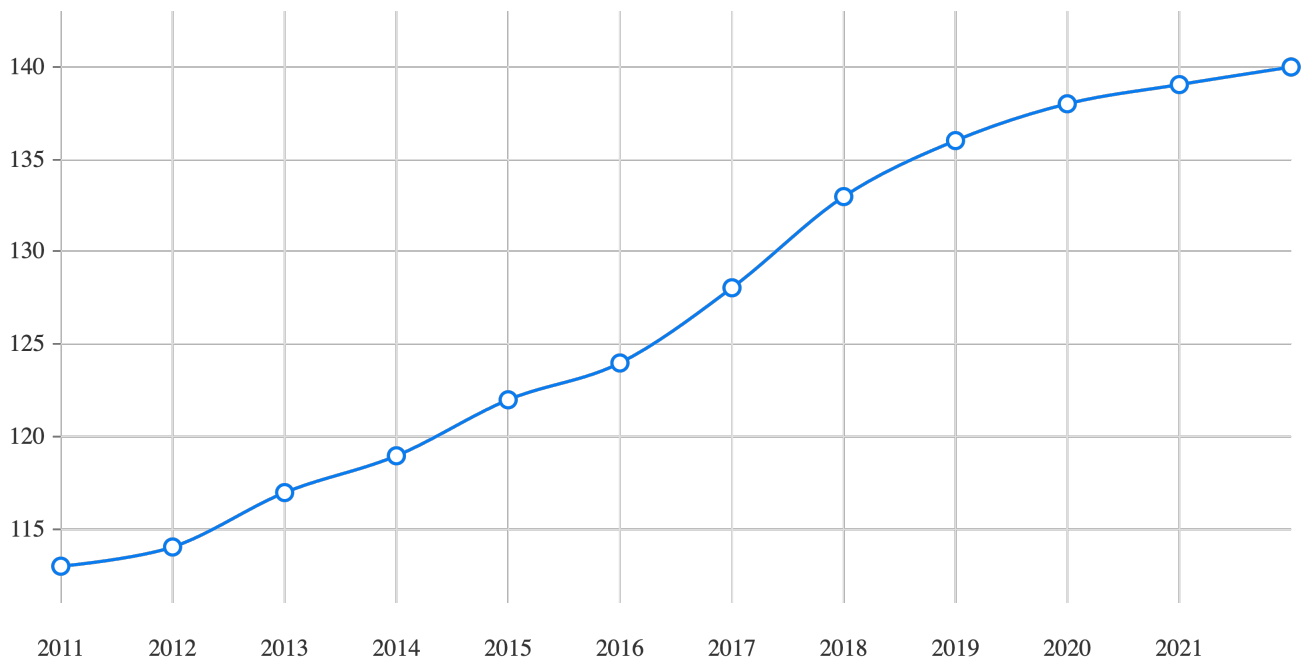
Durchschnittliches Alter pro Areal

43,1 Jahre
Groß-Enzersdorf

Altersgruppen

	0-19	20-44	45-59	60-74	75+
Groß-Enzersdorf	21 % (2.428)	29 % (3.464)	24 % (2.846)	17 % (1.953)	10 % (1.126)

03 Demographie \ Bevölkerungsdichte



Bevölkerungsdichte pro Areal

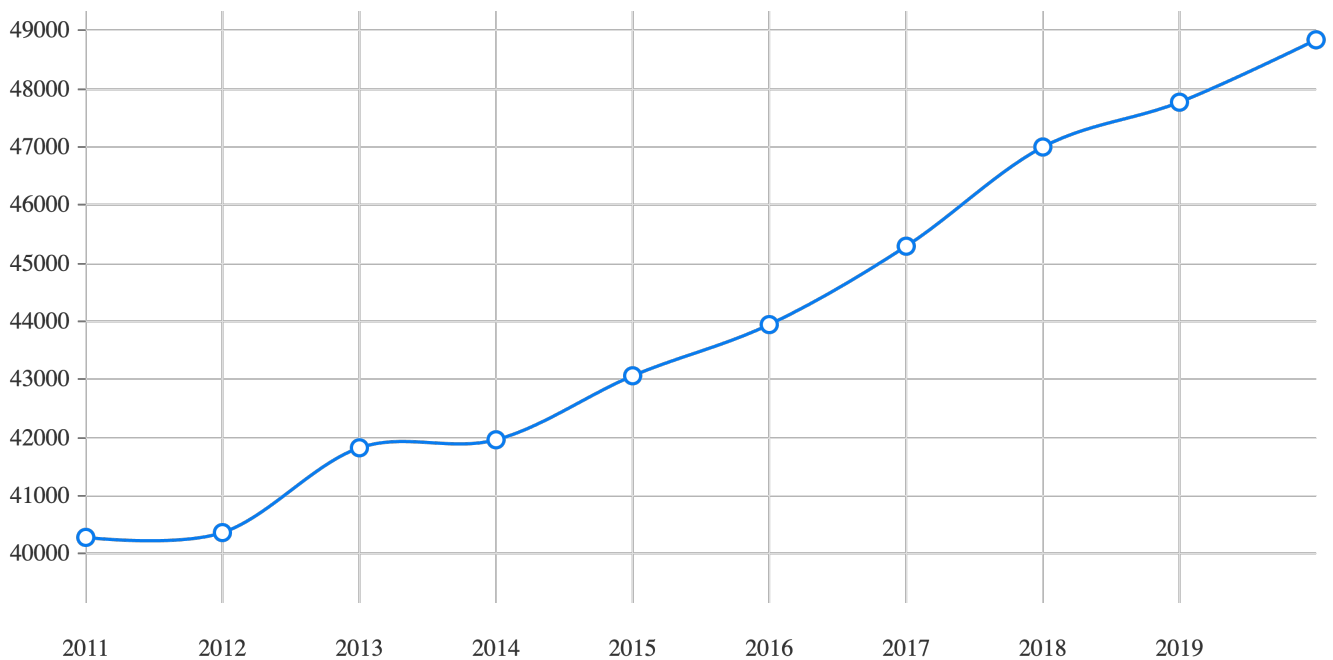
140,6

Groß-Enzersdorf ▲0,7%

Areale

	Einwohnerzahl	Grundfläche	Bevölkerungsdichte
Groß-Enzersdorf	11.817	84,02 km ²	140,6 Einw./km ²

03 Demographie \ Durchschnittliches Bruttoeinkommen (2020)



Durchschnittliches Bruttoeinkommen pro Areal

48.854 €

Groß-Enzersdorf ▲2,24%


Areale

	2017	2018	2019	2020
Groß-Enzersdorf	45.294 €	47.001 €	47.784 €	48.854 €


03 Demographie \ Bildung (2019)

● Gänserndorf


Allgemeine Pflichtschule




Lehre




Berufsbildende mittlere Schule




Allgemeinbildende höhere Schule



Berufsbildende höhere Schule



Kolleg



Universität und Akademie

