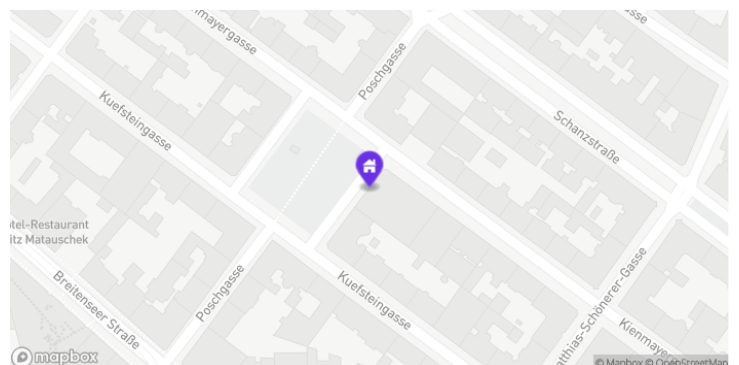


## Schützplatz 1 1140 Wien



📅 10.7.2024

🕒 13:37



**citywalx**

Citywalx GmbH  
Hegelgasse 19/11, 1010 Wien  
Österreich

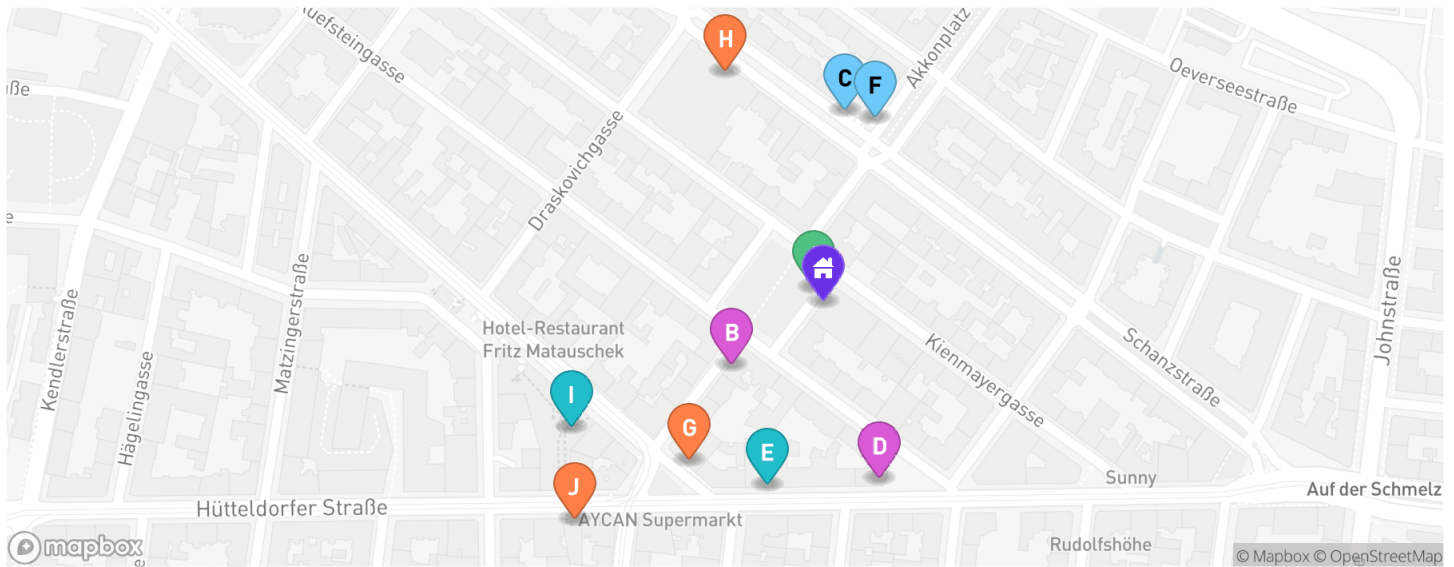
**UID-Nummer**  
ATU 76334307

**Firmenbuchnummer**  
FN 545073 d (Handelsgericht Wien)

**Kontakt**  
office@citywalx.net

**Quellen und Hinweise**  
<https://app.citywalx.net/sources-and-legal>

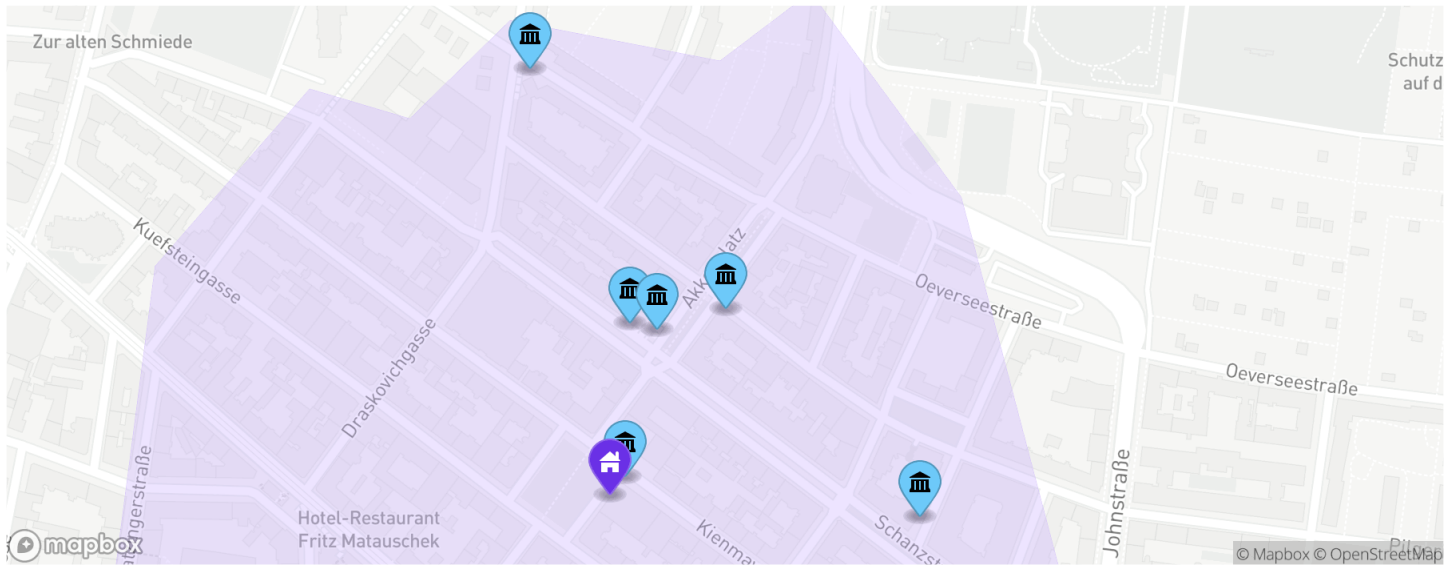
## 01 Ausgewählte POIs \ Nachbarschaft



● Erholung und Freizeit ● Gastronomie ● Mobilität ● Dienstleistungen ● Einkaufen

	Kategorie	Entfernung (Luftlinie)
A - H. C. Artmann-Park	Parks & Öffentliche Freiräume	13 m
B - Samedria	Restaurants	99 m
C - Wien Schanzstraße/Akkonplatz	ÖPNV	124 m
D - Rise	Restaurants	125 m
E - Briefkasten	Post	128 m
F - Wien Schanzstraße/Akkonplatz	ÖPNV	128 m
G - Penny	Supermärkte	167 m
H - Billa	Supermärkte	176 m
I - Euronet	Bank	263 m
J - dm	Drogeriemarkt	283 m

## 02 Alle POIs \ Mobilität



5min

14

ÖPNV

15

Parken

3

Ladestationen

### ÖPNV (zwei Nächstgelegene)

	Linien	Entfernung (Luftlinie)
Wien Schanzstraße/Akkonplatz	12A	124 m
Wien Schanzstraße/Akkonplatz	12A	128 m

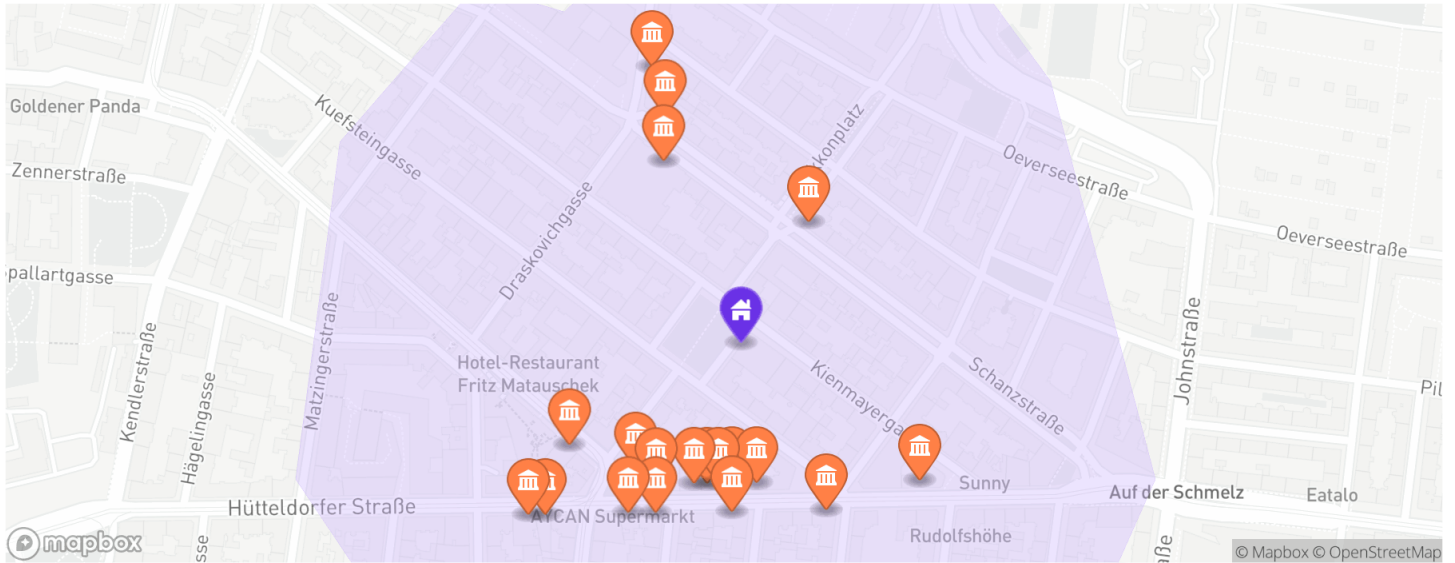
### Parken (zwei Nächstgelegene)

	Entfernung (Luftlinie)
Parken	21 m
Parken	184 m

### Ladestationen (zwei Nächstgelegene)

	Entfernung (Luftlinie)
Överseestraße	315 m
Koberweingasse	344 m

## 02 Alle POIs \ Einkaufen



**5min**

- 6**  
Supermärkte
- 2**  
Drogeriemarkt
- 4**  
Gemischtwaren
- 7**  
Elektronik
- 10**  
Essen & Trinken
- 3**  
Haus & Garten
- 8**  
Hobby & Freizeit
- 1**  
Mobilität
- 18**  
Mode & Accessoires
- 5**  
Schönheit & Gesundheit

### Supermärkte (zwei Nächstgelegene)

	Entfernung (Luftlinie)
Penny	167 m
Billa	176 m

### Drogeriemarkt (zwei Nächstgelegene)

	Entfernung (Luftlinie)
dm	283 m
Bipa	301 m

### Gemischtwaren (zwei Nächstgelegene)

	Entfernung (Luftlinie)
Tabak	121 m
Tabak	206 m

**Elektronik (zwei Nächstgelegene)**

---

Entfernung (Luftlinie)

Hansaton	113 m
Hartlauer	156 m

**Essen & Trinken (zwei Nächstgelegene)**

---

Entfernung (Luftlinie)

Bäckerei Donau	172 m
Gül	174 m

**Haus & Garten (zwei Nächstgelegene)**

---

Entfernung (Luftlinie)

Blumen	114 m
Kögl	197 m

**Hobby & Freizeit (zwei Nächstgelegene)**

---

Entfernung (Luftlinie)

tier&wir	231 m
Spielwaren Heinz	250 m

**Mobilität (nächstgelegen)**

---

Entfernung (Luftlinie)

Reifen Heindl	249 m
---------------	-------

**Mode & Accessoires (zwei Nächstgelegene)**

---

Entfernung (Luftlinie)

IN Shop	116 m
Takko	127 m

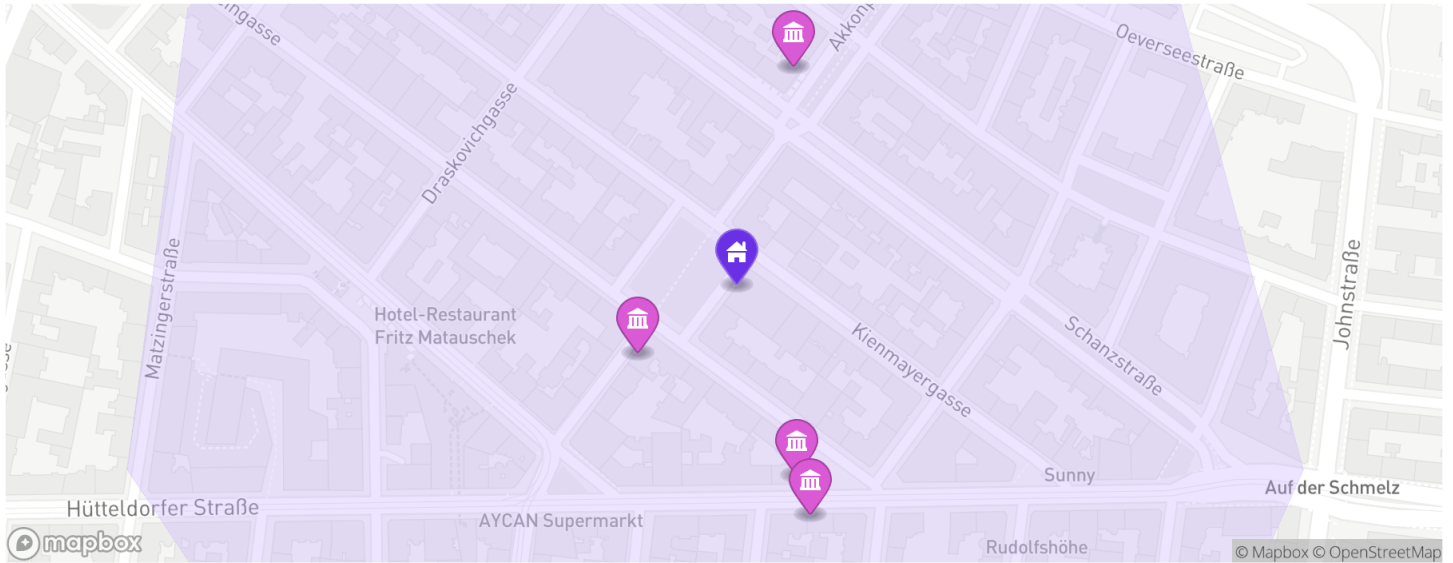
**Schönheit & Gesundheit (zwei Nächstgelegene)**

---

Entfernung (Luftlinie)

Fusspflege Barbara	130 m
beauty	136 m

## 02 Alle POIs \ Gastronomie



**5min**

**21**  
Restaurants

**10**  
Bars / Cafés

### Restaurants (zwei Nächstgelegene)

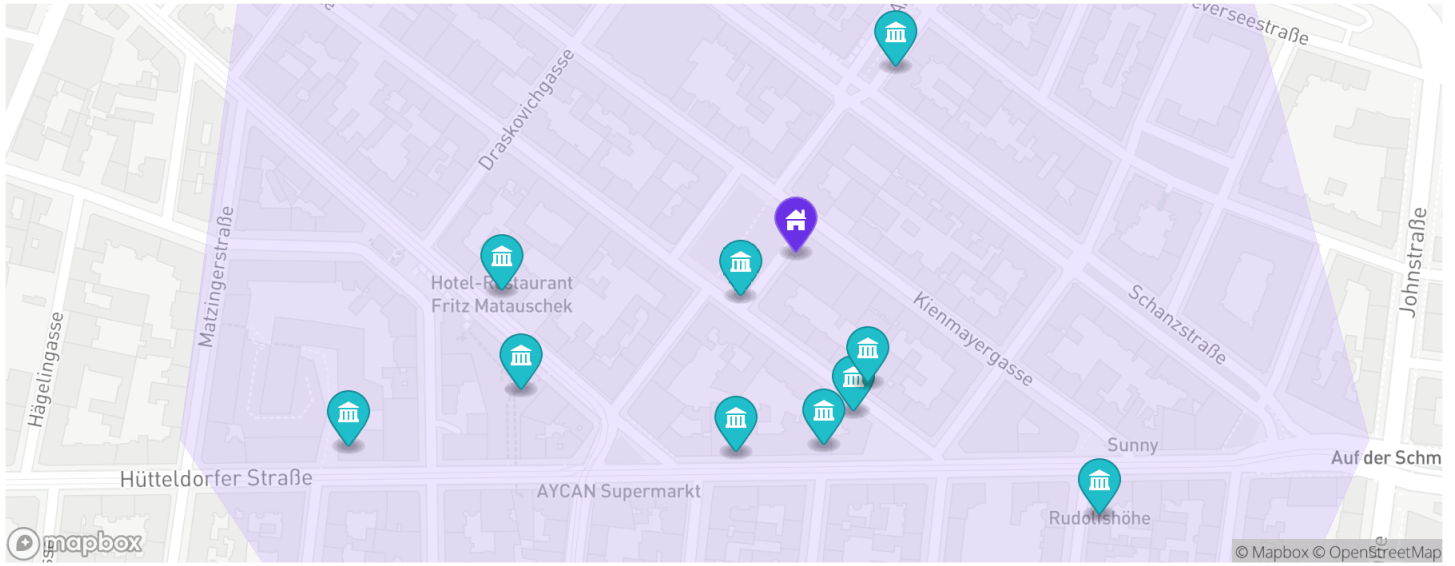
	Entfernung (Luftlinie)
Semedria	99 m
Rise	125 m

### Bars / Cafés (zwei Nächstgelegene)

	Entfernung (Luftlinie)
Gelateria da Orazio	138 m
Vitaminbar	151 m



## 02 Alle POIs \ Dienstleistungen



5min

**3**

Post

**5**

Bank

**14**

Personenbezogene Dienstleistung

**15**

Sachbezogene Dienstleistung

**2**

Unterkünfte & Mieträume

### Post (zwei Nächstgelegene)

	Entfernung (Luftlinie)
Briefkasten	128 m
Briefkasten	141 m

### Bank (zwei Nächstgelegene)

	Entfernung (Luftlinie)
Euronet	263 m
Raiffeisenbank	423 m

### Personenbezogene Dienstleistung (zwei Nächstgelegene)

	Entfernung (Luftlinie)
Rapid	106 m
Group	115 m

### Sachbezogene Dienstleistung (zwei Nächstgelegene)

	Entfernung (Luftlinie)
Recycling	57 m
My Car Kfz-Technik	100 m

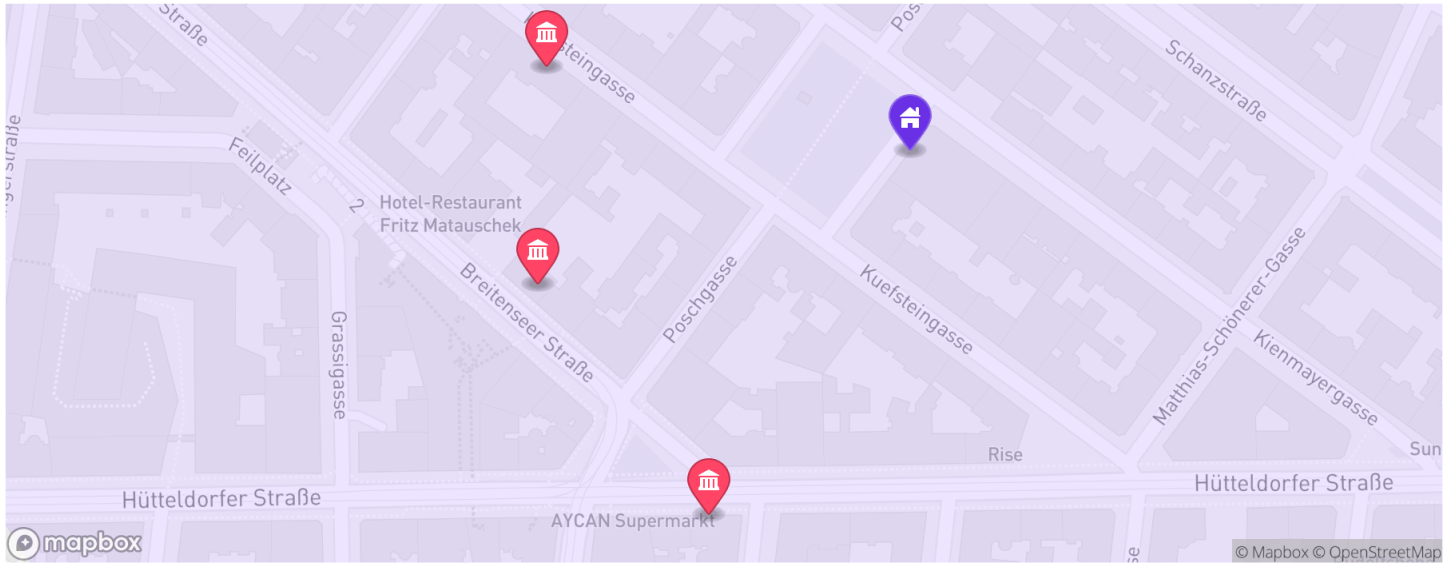
## Unterkünfte & Mieträume (zwei Nächstgelegene)

---

	Entfernung (Luftlinie)
Hotel-Restaurant Fritz Mataushek	269 m
Rudolfshöhe	315 m



## 02 Alle POIs \ Gesundheit



5min

**7** Ärzte  
**1** Apotheken

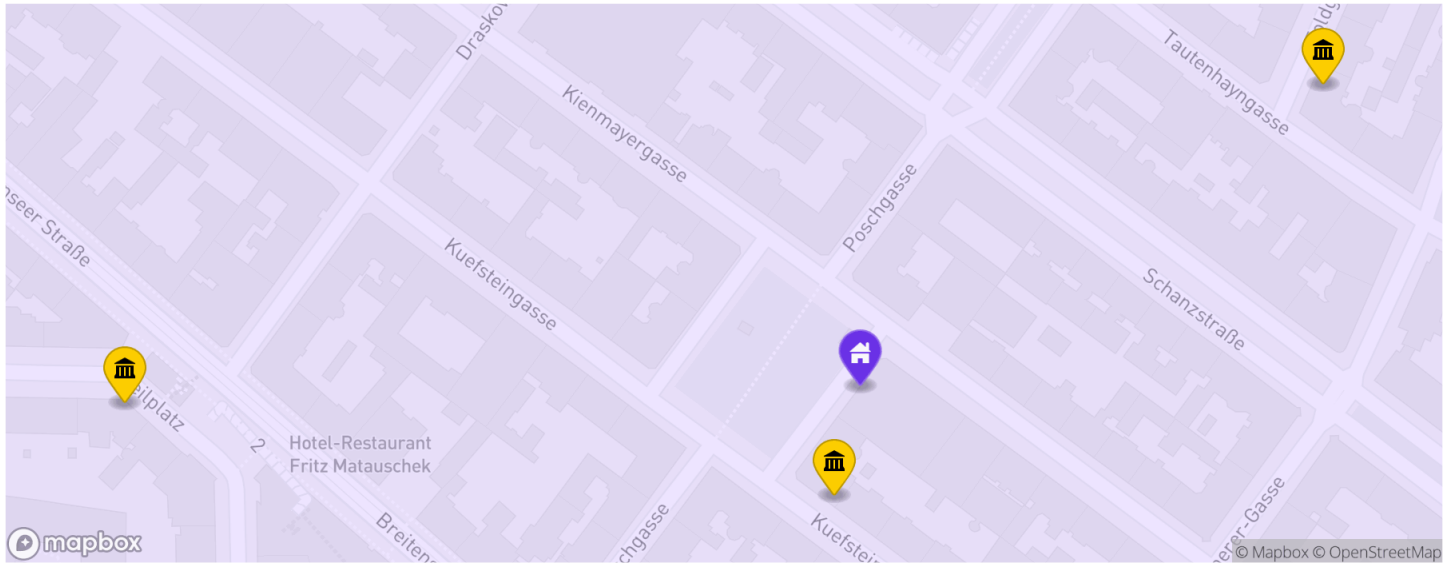
### Ärzte (zwei Nächstgelegene)

	Entfernung (Luftlinie)
Dr. Ulrike Brix	179 m
Radiologicum Penzing	214 m

### Apotheken (nächstgelegene)

	Entfernung (Luftlinie)
Schutzengel-Apotheke	223 m

## 02 Alle POIs \ Kultur



5min

- 1  
Museum
- 7  
Religiöse Einrichtungen

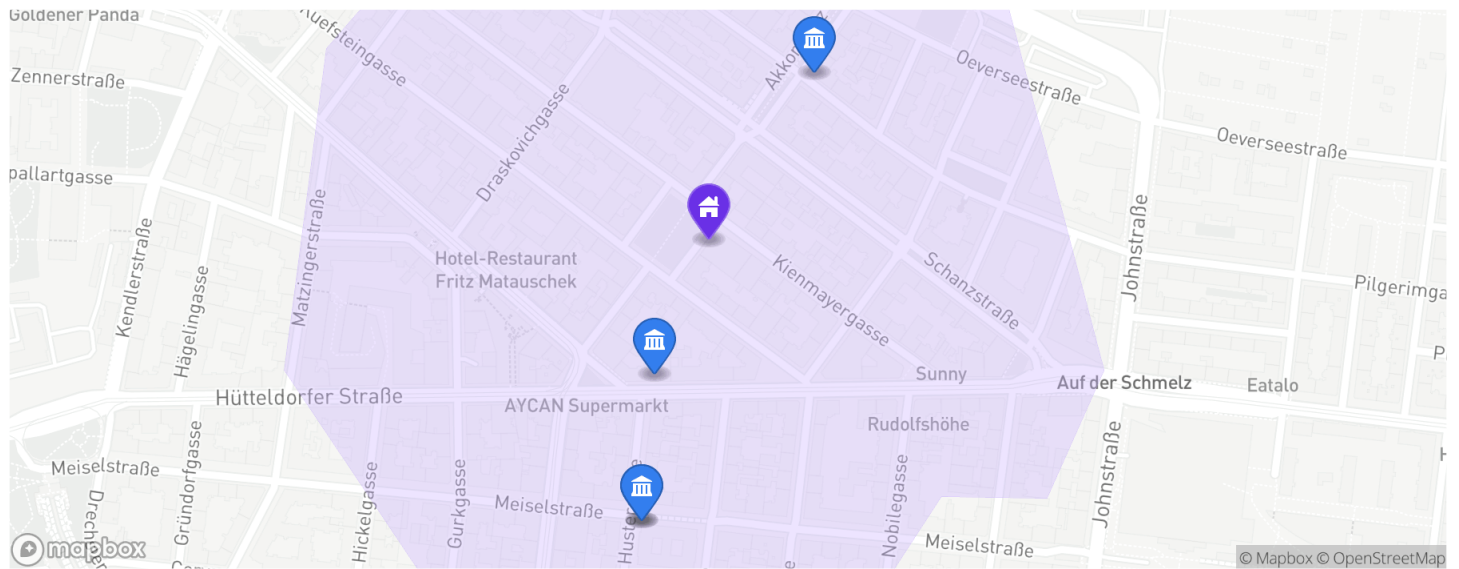
### Museum (nächstgelegen)

	Entfernung (Luftlinie)
Atelier-Galerie Neuspiel	394 m

### Religiöse Einrichtungen (zwei Nächstgelegene)

	Entfernung (Luftlinie)
Königreichssaal der Zeugen Jehovas	40 m
Ibn Taimia Islamisches Zentrum	269 m

## 02 Alle POIs \ Bildung



5min

- 2**  
Kinderbetreuung
- 3**  
Schulen

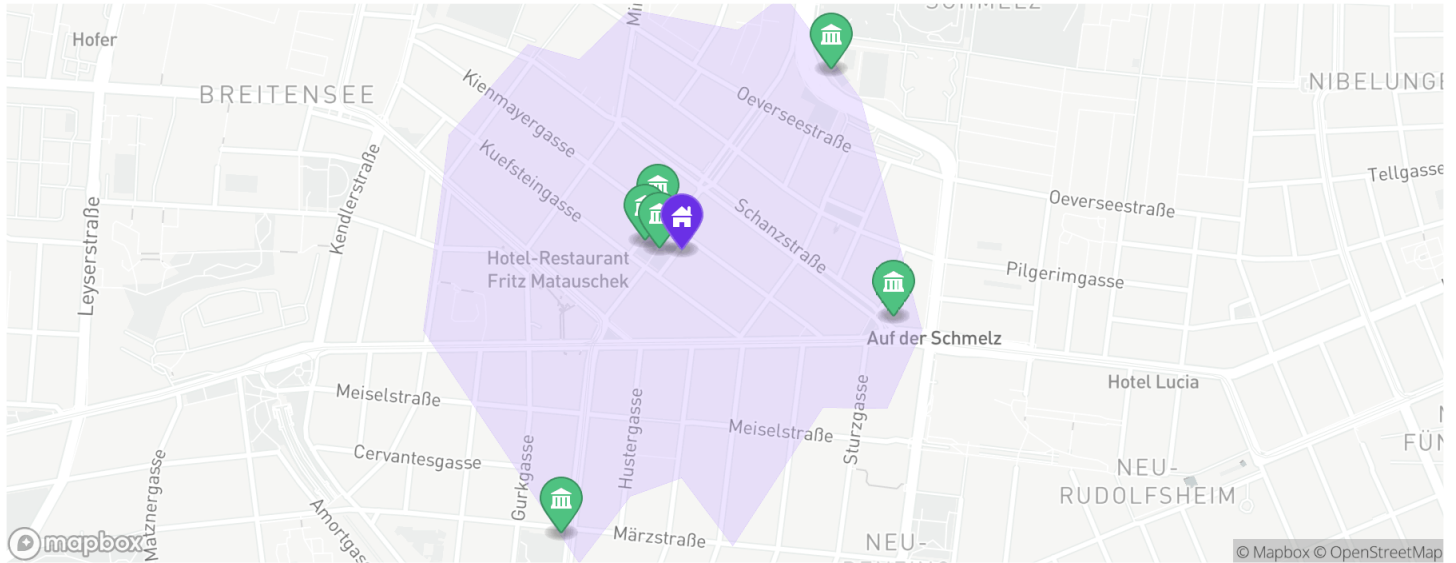
### Kinderbetreuung (zwei Nächstgelegene)

	Entfernung (Luftlinie)
Sonnenstrahl	134 m
Bambini	198 m

### Schulen (zwei Nächstgelegene)

	Entfernung (Luftlinie)
Hauptschule/Kooperative Mittelschule Lortzinggasse 2	253 m
Hauptschule/Kooperative Mittelschule Lortzinggasse 2	253 m

## 02 Alle POIs \ Erholung und Freizeit



5min

**2**  
Freizeit

**12**  
Parks & Öffentliche Freiräume

**2**  
Sport

### Freizeit (zwei Nächstgelegene)

	Entfernung (Luftlinie)
Brunnen	468 m
Familienbad Reingasse	471 m

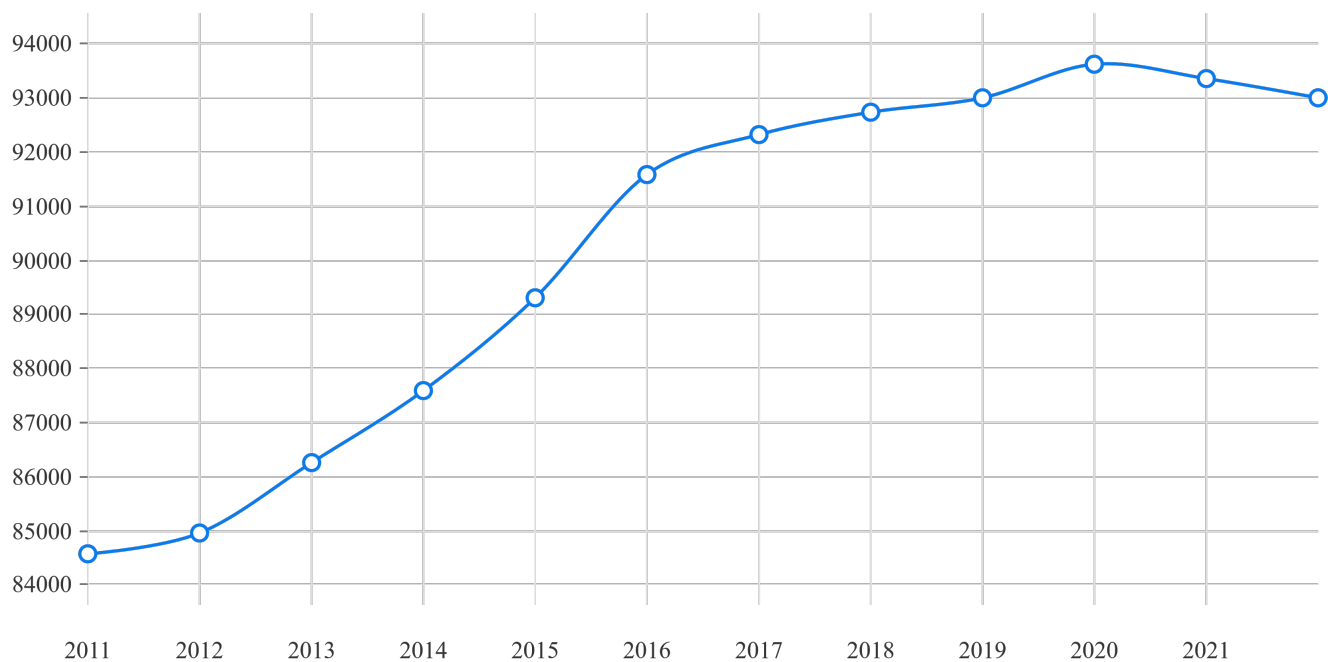
### Parks & Öffentliche Freiräume (zwei Nächstgelegene)

	Entfernung (Luftlinie)
Spielplatz	48 m
H. C. Artmann-Park	66 m

### Sport (zwei Nächstgelegene)

	Entfernung (Luftlinie)
Sportplatz	80 m
Sportplatz	410 m

## 03 Demographie \ Bevölkerungszahl

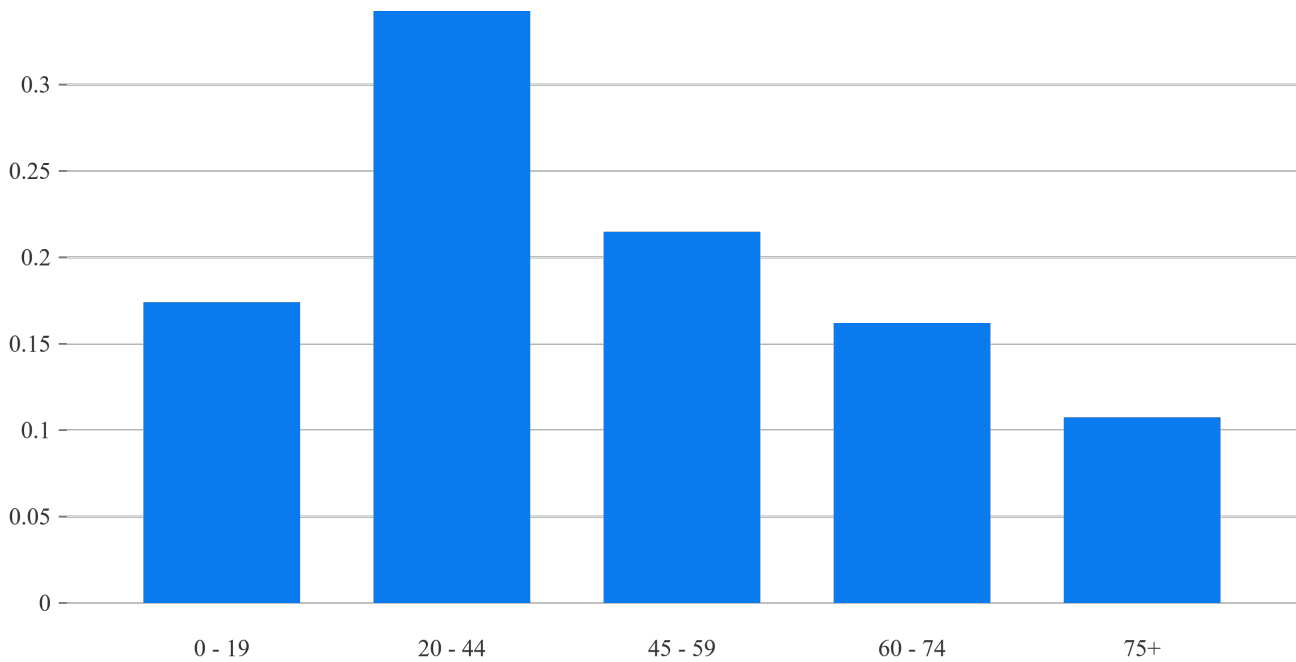


### Bevölkerungszahl pro Areal

**92.989**

14. Bezirk (Penzing) ▼0,4%

## 03 Demographie \ Durchschnittliches Alter (2022)



Durchschnittliches Alter pro Areal

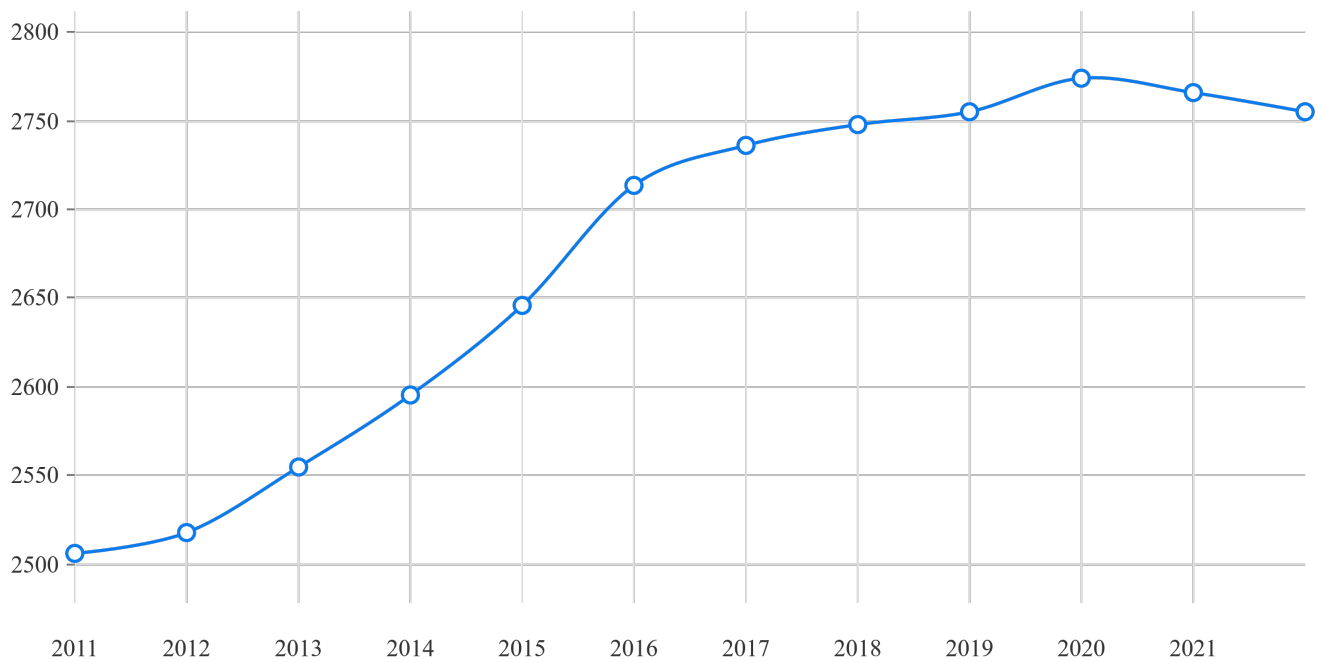
**43,61 Jahre**

14. Bezirk (Penzing)

Altersgruppen

	0-19	20-44	45-59	60-74	75+
14. Bezirk (Penzing)	17 % (16.136)	34 % (31.832)	21 % (19.983)	16 % (15.081)	11 % (9.957)

## 03 Demographie \ Bevölkerungsdichte



### Bevölkerungsdichte pro Areal

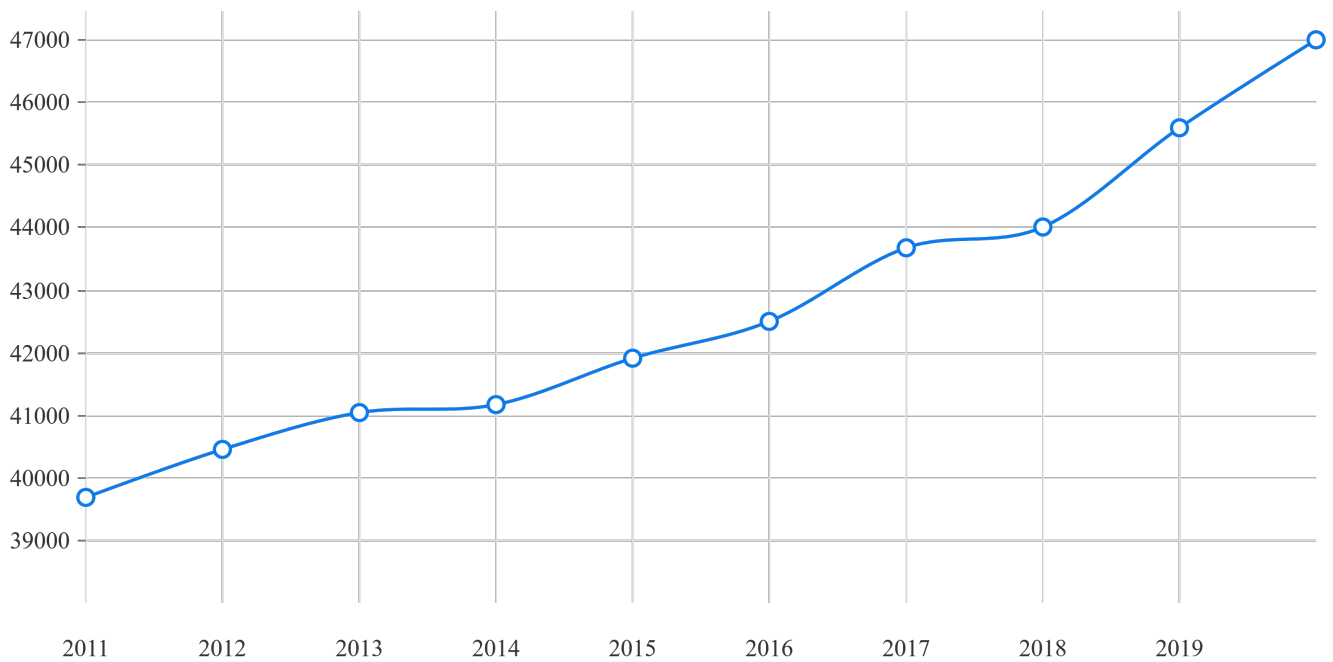
**2.755,7**  
14. Bezirk (Penzing) ▼0,4%

### Areale

	Einwohnerzahl	Grundfläche	Bevölkerungsdichte
14. Bezirk (Penzing)	92.989	33,74 km <sup>2</sup>	2.755,7 Einw./km <sup>2</sup>



## 03 Demographie \ Durchschnittliches Bruttoeinkommen (2020)



Durchschnittliches Bruttoeinkommen pro Areal

**46.992 €**

14. Bezirk (Penzing) ▲3,08%


### Areale

	2017	2018	2019	2020
14. Bezirk (Penzing)	43.670 €	44.012 €	45.588 €	46.992 €


## 03 Demographie \ Bildung (2019)

● 14. Bezirk (Penzing)


### Allgemeine Pflichtschule




### Lehre




### Berufsbildende mittlere Schule




### Allgemeinbildende höhere Schule




### Berufsbildende höhere Schule



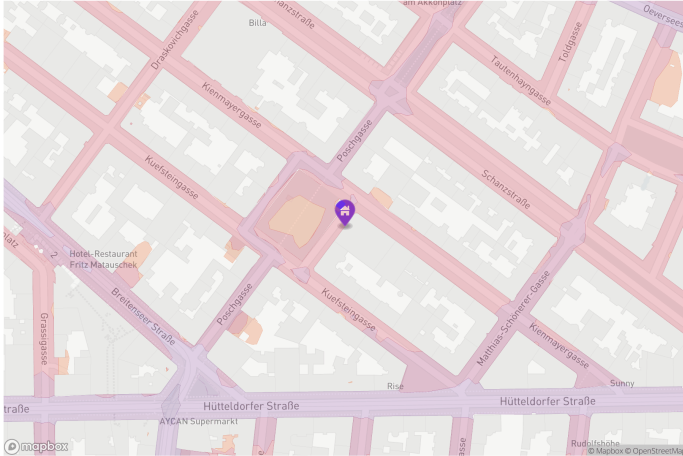
### Kolleg



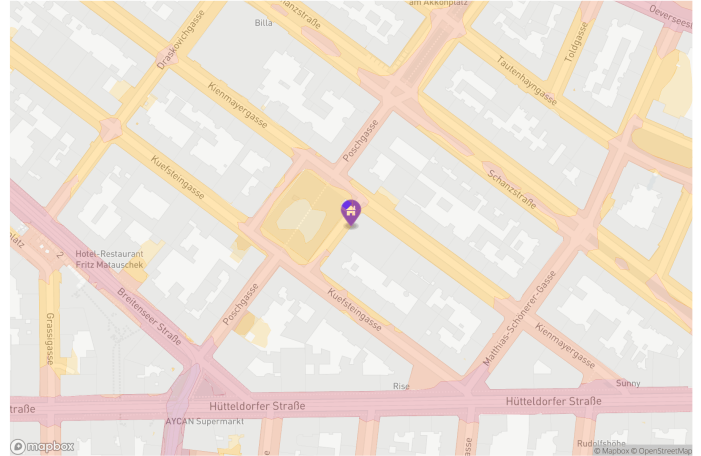
### Universität und Akademie



## 04 Umwelt \ Lärm (2017)



Straßenverkehr bei Tag



Straßenverkehr bei Nacht

● 45 - 50 dB ● 50 - 55 dB ● 55 - 60 dB ● 60 - 65 dB ● 65 - 70 dB ● 70 - 75 dB ● > 75 dB

Lärm am Standort (wenn vorhanden)

**60 - 65 dB**

Straßenverkehr bei Tag

**50 - 55 dB**

Straßenverkehr bei Nacht