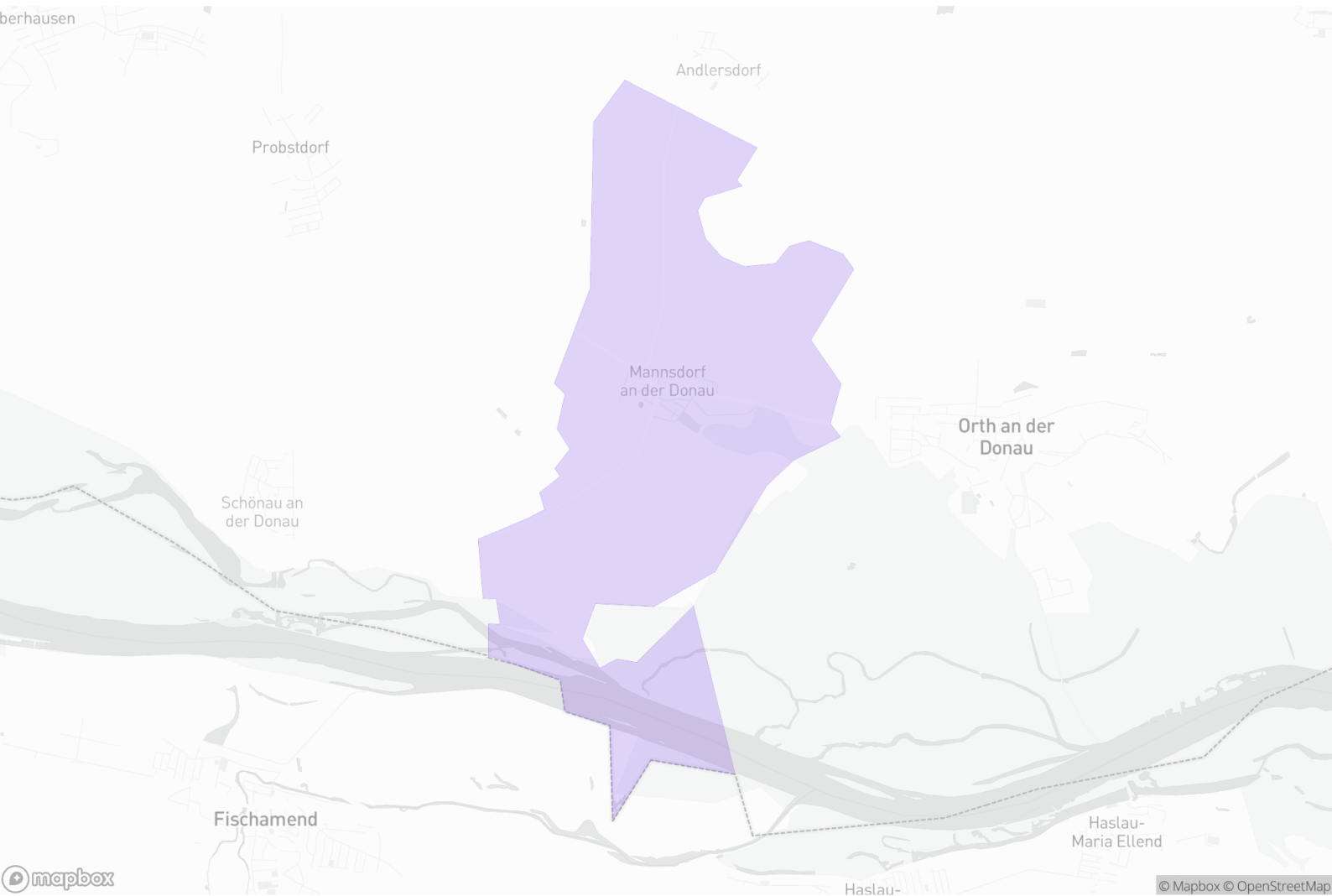


2304 Mannsdorf an der Donau



N ● Mannsdorf an der Donau

📅 19.2.2024

🕒 12:21

citywalx

Citywalx GmbH
Hegelgasse 19/11, 1010 Wien
Österreich

UID-Nummer
ATU 76334307

Firmenbuchnummer
FN 545073 d (Handelsgericht Wien)

Kontakt
office@citywalx.net

Quellen und Hinweise
<https://app.citywalx.net/sources-and-legal>

01 Ausgewählte POIs \ Nachbarschaft



● Erholung und Freizeit ● Mobilität ● Gastronomie ● Einkaufen ● Dienstleistungen

	Kategorie	Entfernung (Luftlinie)
A - Spielplatz	Parks & Öffentliche Freiräume	215 m
B - Mannsdorf/Donau Schönauer Straße	ÖPNV	297 m
C - Mannsdorf/Donau Schönauer Straße	ÖPNV	363 m
D - Treno	Restaurants	2.680 m
E - Billa	Supermärkte	3.410 m
F - Penny	Supermärkte	3.754 m
G - Gasthaus Binder	Restaurants	3.980 m
H - Söser	Post	4.378 m
I - Bankautomat	Bank	5.328 m
J - Bipa	Drogeriemarkt	6.716 m

02 Alle POIs \ Einkaufen



3min

1

Essen & Trinken

Essen & Trinken (nächstgelegen)

Entfernung (Luftlinie)

Getränkhandel Windisch

192 m

02 Alle POIs \ Öffentlich



3min

1

Feuerwehrationen

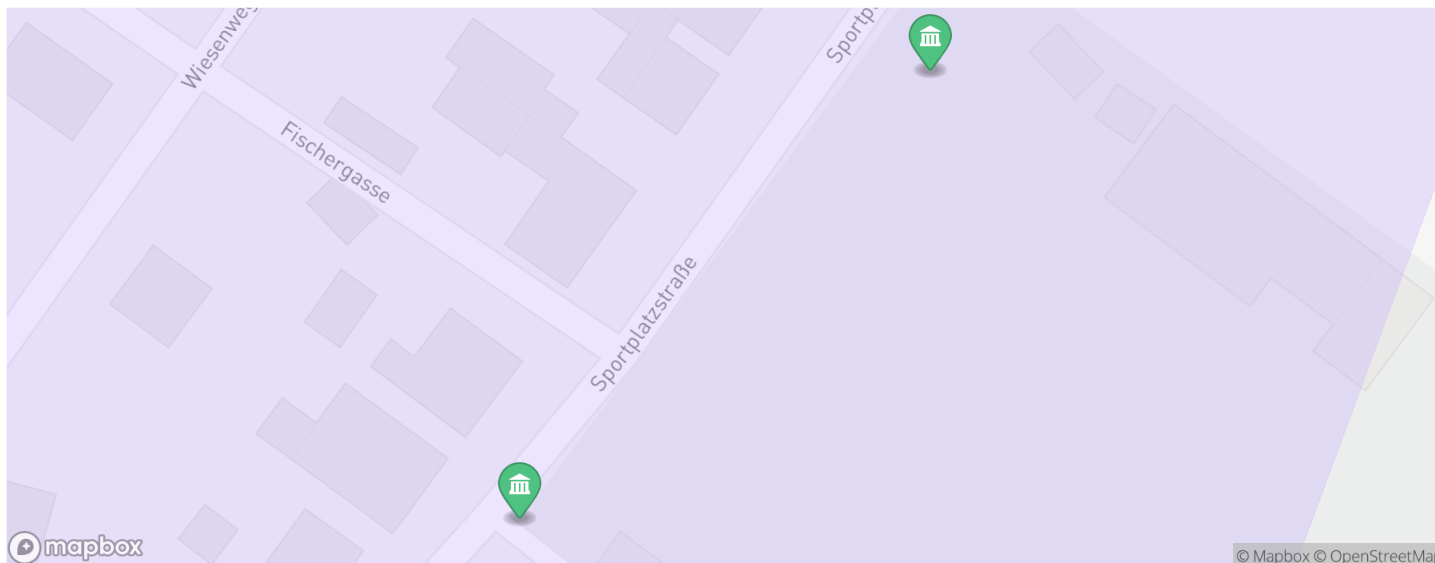
Feuerwehrstationen (nächstgelegenen)


Entfernung (Luftlinie)

FF Mannsdorf/Donau

104 m

02 Alle POIs \ Erholung und Freizeit



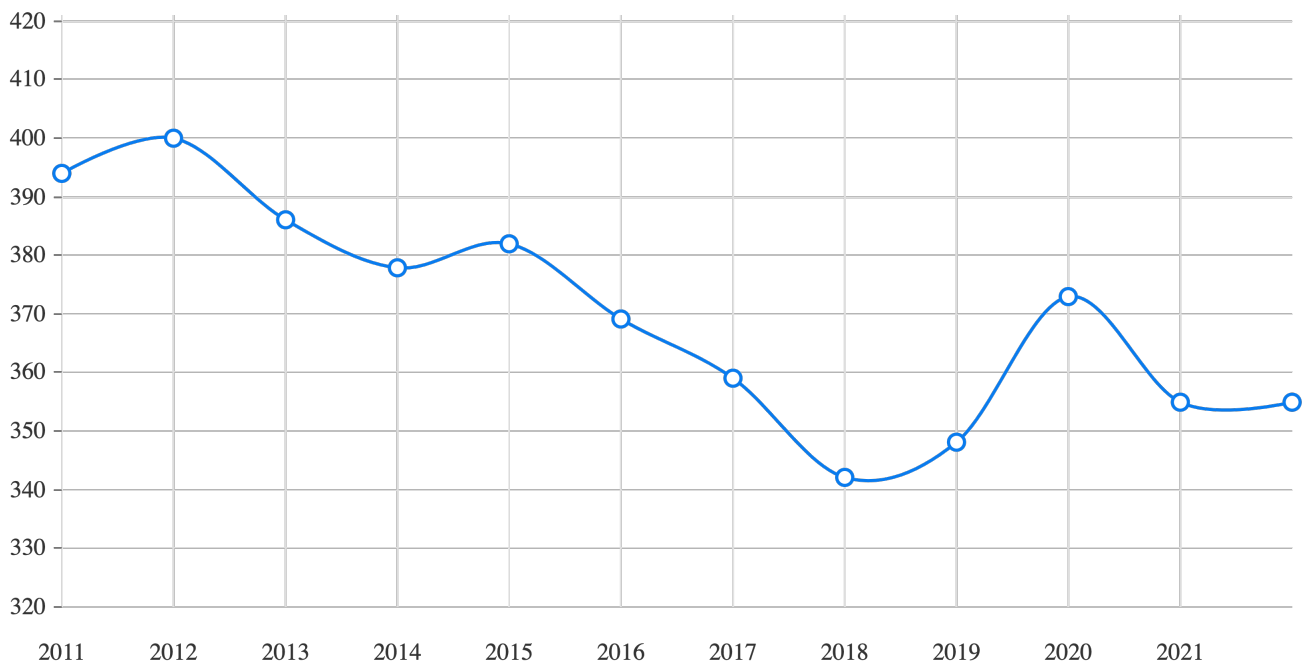
 3min

2
Sport

Sport (zwei Nächstgelegene)

	Entfernung (Luftlinie)
Sportplatz	75 m
FC Marchfeld Donauauen	151 m

03 Demographie \ Bevölkerungszahl

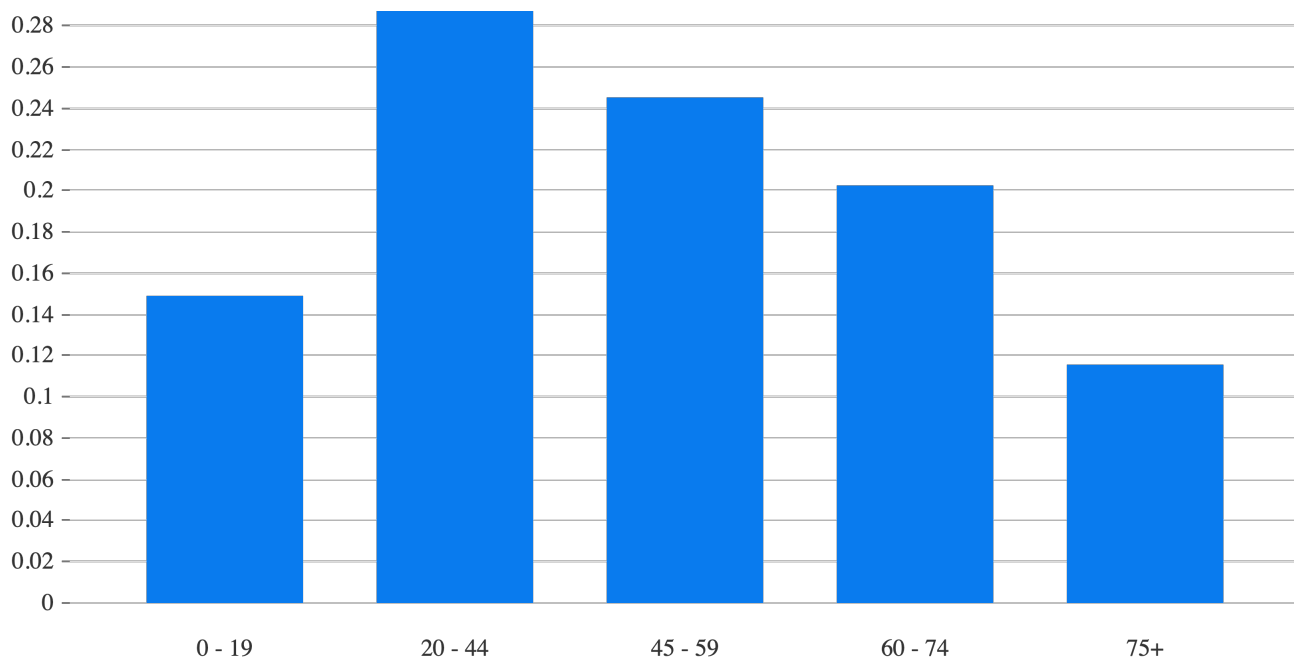


Bevölkerungszahl pro Areal

355

Mannsdorf an der Donau

03 Demographie \ Durchschnittliches Alter (2022)



Durchschnittliches Alter pro Areal

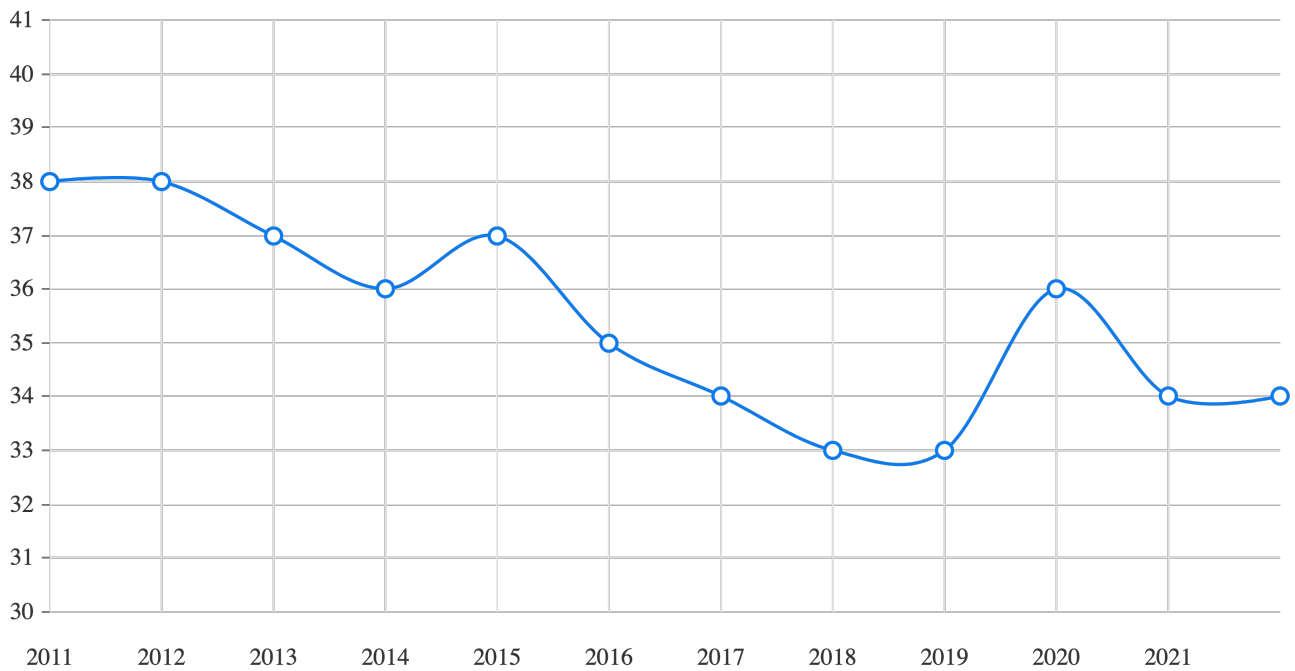
46,93 Jahre

Mannsdorf an der Donau

Altersgruppen

	0-19	20-44	45-59	60-74	75+
Mannsdorf an der Donau	15 % (53)	29 % (102)	25 % (87)	20 % (72)	12 % (41)

03 Demographie \ Bevölkerungsdichte



Bevölkerungsdichte pro Areal

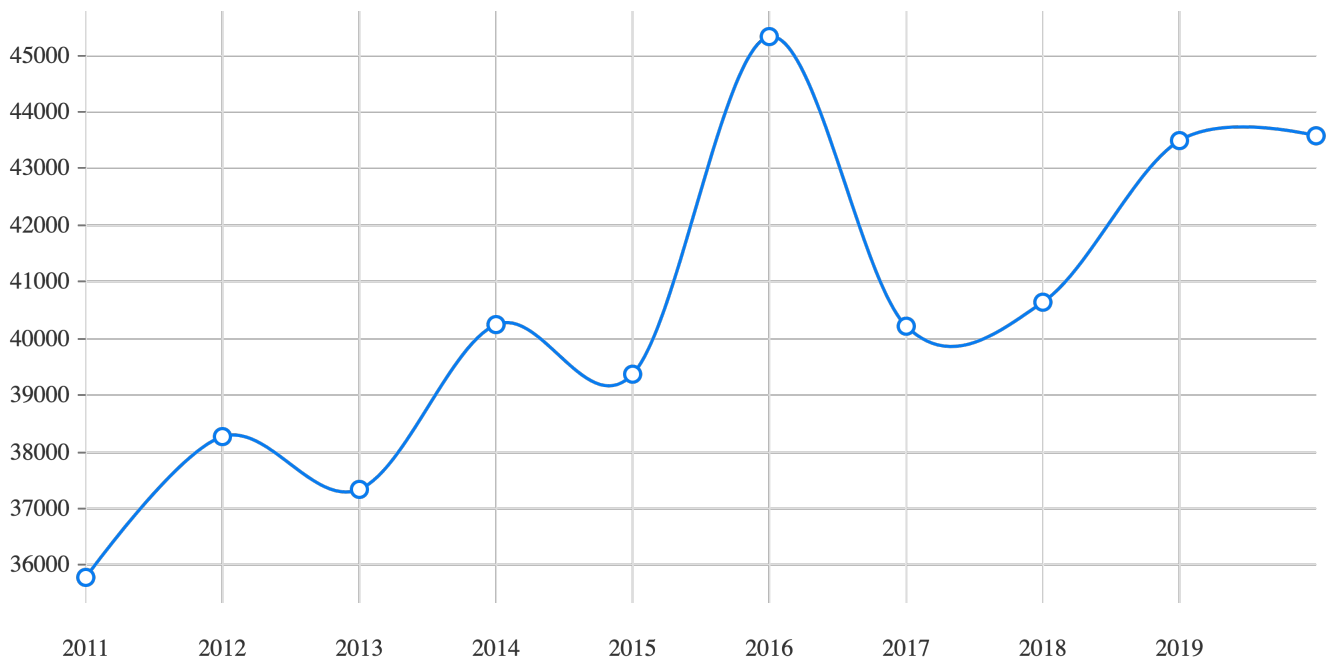
34,4

Mannsdorf an der Donau

Areale

	Einwohnerzahl	Grundfläche	Bevölkerungsdichte
Mannsdorf an der Donau	355	10,31 km ²	34,4 Einw./km ²

03 Demographie \ Durchschnittliches Bruttoeinkommen (2020)



Durchschnittliches Bruttoeinkommen pro Areal

43.589 €

Mannsdorf an der Donau ▲0,22%


Areale

	2017	2018	2019	2020
Mannsdorf an der Donau	40.212 €	40.648 €	43.494 €	43.589 €


03 Demographie \ Bildung (2019)

● Gänserndorf


Allgemeine Pflichtschule




Lehre




Berufsbildende mittlere Schule




Allgemeinbildende höhere Schule



Berufsbildende höhere Schule



Kolleg



Universität und Akademie

