

Büro statt Homeoffice



kubic₉k
i m m o b i l i e n



Nahversorger (Bäckerei, Metzgerei, Supermarkt, Drogerie)

Ergebnisinterpretation - Distanznetz

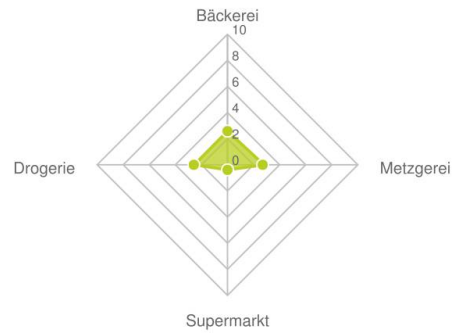
Das Distanznetz auf der rechten Seite gibt einen Überblick über die Entfernungen zur jeweils nächstgelegenen Einrichtung. Der Mittelpunkt markiert den Immobilienstandort. Je näher die Punkte beim Mittelpunkt liegen, desto geringer ist die Entfernung.

Ergebnisinterpretation - Balkendiagramm

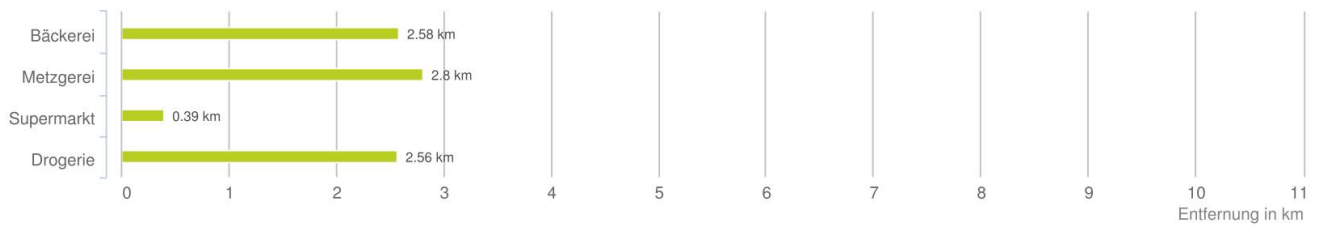
Untenstehende Kilometerangaben zeigen an wie weit der jeweils nächstgelegenen Nahversorger entfernt ist (in Städten Fußweg, am Land Autodistanz).



Distanzen zu Nahversorgern [km]



Distanzen zu den Nahversorgungseinrichtungen

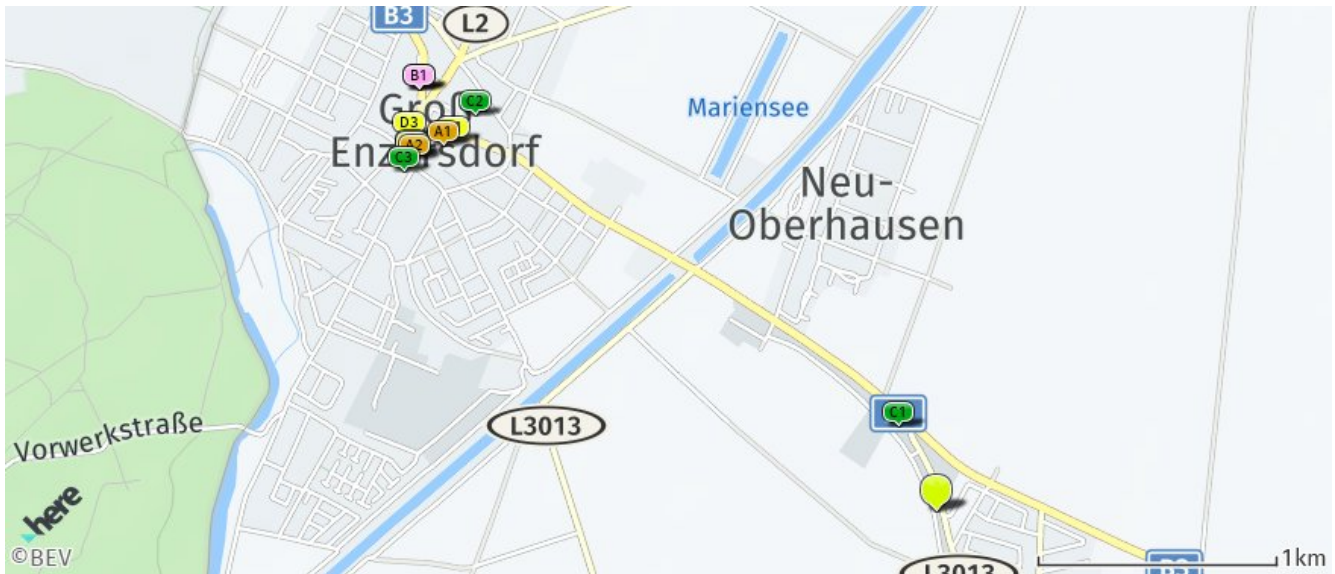


bis 0,5 km:
- Supermarkt

über 2 km:
- Bäckerie: 2,6 km
- Metzgerei: 2,8 km
- Drogerie: 2,6 km

Nahversorger (Bäckerei, Metzgerei, Supermarkt, Drogerie)

Der hellgrüne Punkt markiert den Immobilienstandort, die Nahversorger im Umkreis werden mit farblichen Pins angezeigt. Es werden pro Kategorie immer die drei nächstgelegenen Einrichtungen angezeigt und aufgelistet. Der Pin mit dem Zusatz „1“ zeigt immer die jeweilige Einrichtung mit der geringsten Entfernung zum Standort.



Bäckerei

- A1** Geier. Die Bäckerei GmbH
Rathausstraße 1
2301 Groß-Enzersdorf
(2,58 km / 2,73 km)
(Luftlinie / Zu Fuß)
- A2** Othmar Müller GmbH
Rathausstraße 18
2301 Groß-Enzersdorf
(2,64 km / 2,94 km)
(Luftlinie / Zu Fuß)
- A3** Othmar Müller GmbH
Josef Reither Ring 2
2301 Groß-Enzersdorf
(2,66 km / 2,96 km)
(Luftlinie / Zu Fuß)

Metzgerei

- B1** Neumayer Gesellschaft
m.b.H.
Kirchenplatz 4
2301 Groß-Enzersdorf
(2,80 km / 2,95 km)
(Luftlinie / Zu Fuß)
- B2** Neumayer GesmbH
Kirchenplatz 4
2301 Groß-Enzersdorf
(2,80 km / 2,95 km)
(Luftlinie / Zu Fuß)
- "Speck-Alm" Gesellschaft
m.b.H. (Sc...
Flughafen Wien Schwechat
Obj102, R
1300 Wien-Flughafen
(8,23 km / 22,06 km)
(Luftlinie / Zu Fuß)

Supermarkt

- C1** Billa
Oberhausner Straße 2
2301 Groß-Enzersdorf
(0,39 km / 0,43 km)
(Luftlinie / Zu Fuß)
- C2** Lidl
(2,55 km / 2,66 km)
(Luftlinie / Zu Fuß)
- C3** Billa
Lobastraße 4
2301 Groß-Enzersdorf
(2,65 km / 2,96 km)
(Luftlinie / Zu Fuß)

Drogerie

- D1** Bipa
(2,56 km / 2,70 km)
(Luftlinie / Zu Fuß)
- D2** Drogerie Kovacic
Josef Reither-Ring 4
2301 Groß-Enzersdorf
(2,66 km / 2,96 km)
(Luftlinie / Zu Fuß)
- D3** CMC Beauty Lounge
Kaiser Franz Josef-Straße 1
2301 Groß-Enzersdorf
(2,71 km / 2,98 km)
(Luftlinie / Zu Fuß)

Herold Business Data ©

Nahversorger (Banken, Post, Tankstellen, Trafiken)

Ergebnisinterpretation - Distanznetz

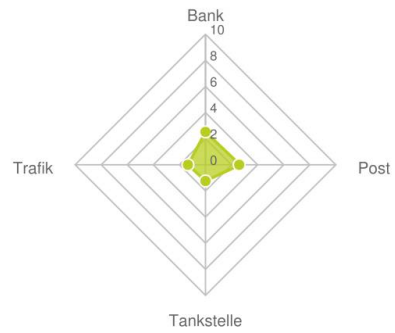
Das Distanznetz auf der rechten Seite gibt einen Überblick über die Entfernungen zur jeweils nächstgelegenen Einrichtung. Der Mittelpunkt markiert den Immobilienstandort. Je näher die Punkte beim Mittelpunkt liegen, desto geringer ist die Entfernung.

Ergebnisinterpretation - Balkendiagramm

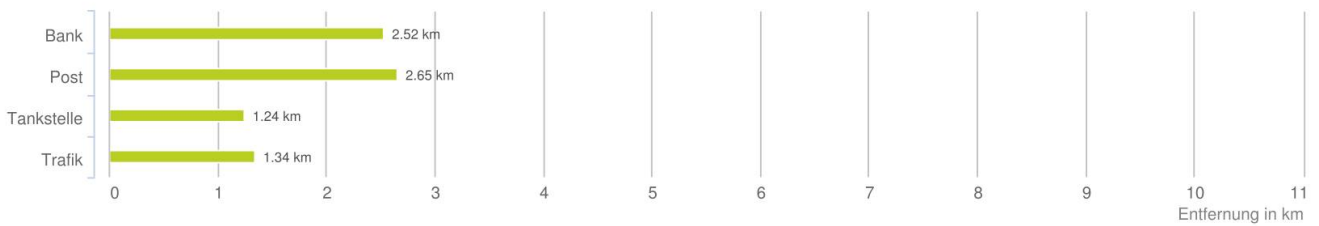
Untenstehende Kilometerangaben zeigen an wie weit der jeweils nächstgelegenen Nahversorger entfernt ist (in Städten Fußweg, am Land Autodistanz).



Distanzen zu Nahversorgern [km]



Distanzen zu den Nahversorgungseinrichtungen



0,6 bis 2 km:

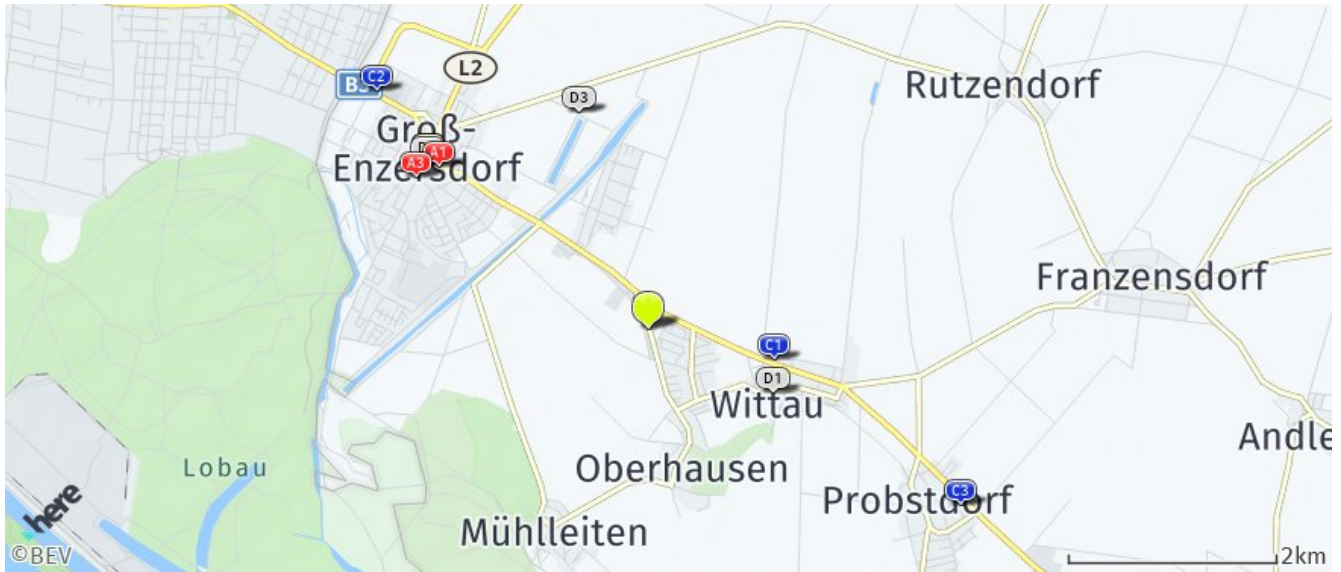
- Tankstelle
- Trafik

über 2 km:

- Bank: 2,5 km
- Post: 2,7 km

Nahversorger (Banken, Post, Tankstellen, Trafiken)

Der hellgrüne Punkt markiert den Immobilienstandort, die Nahversorger im Umkreis werden mit farblichen Pins angezeigt. Es werden pro Kategorie immer die drei nächstgelegenen Einrichtungen angezeigt und aufgelistet. Der Pin mit dem Zusatz „1“ zeigt immer die jeweilige Einrichtung mit der geringsten Entfernung zum Standort.



Bank

- A1** Hypo Bank
Schloßhofer Straße 4
2301 Groß-Enzersdorf
(2,52 km / 2,65 km)
(Luftline / Zu Fuß)
- A2** bank99
Dr. Anton Krabichler-Platz 1
2301 Groß-Enzersdorf
(2,66 km / 2,77 km)
(Luftline / Zu Fuß)
- A3** Raiffeisen
Lobastraße 2
2301 Groß-Enzersdorf
(2,64 km / 2,97 km)
(Luftline / Zu Fuß)

Post

- B1** Post Filiale 2301
Dr. Anton Krabichler-Platz 1
2301 Groß-Enzersdorf
(2,65 km / 2,77 km)
(Luftline / Zu Fuß)
- Post 1322 Wien-Eßling
Eßlinger Hauptstraße 84-86
1220 Wien
(5,12 km / 5,38 km)
(Luftline / Zu Fuß)
- Post 2323 Schwechat-
Mannswörth
Mannswörther Straße 95
2323 Schwechat
(6,39 km / 15,87 km)
(Luftline / Zu Fuß)

Tankstelle

- C1** Eni
Bundesstraße 3
2301 Wittau
(1,24 km / 1,88 km)
(Luftline / Zu Fuß)
- C2** ET
Wiener Straße 26
2301 Groß-Enzersdorf
(3,45 km / 3,65 km)
(Luftline / Zu Fuß)
- C3** Genol
Mühlweg 1
2301 Probstdorf
(3,42 km / 4,15 km)
(Luftline / Zu Fuß)

Trafik

- D1** Trafik Daniela Beles
Hauptstraße 18
2301 Groß-Enzersdorf
(1,34 km / 1,70 km)
(Luftline / Zu Fuß)
- D2** Trafik Darius Pascal Duda
Hauptplatz 14
2301 Groß-Enzersdorf
(2,65 km / 2,82 km)
(Luftline / Zu Fuß)
- D3** Trafik TC Mariensee
BetriebsgmbH
Am Mariensee 748
2301 Groß-Enzersdorf
(2,18 km / 2,92 km)
(Luftline / Zu Fuß)

Herold Business Data ©

Gastronomie und Ausgehen

Ergebnisinterpretation - Distanznetz

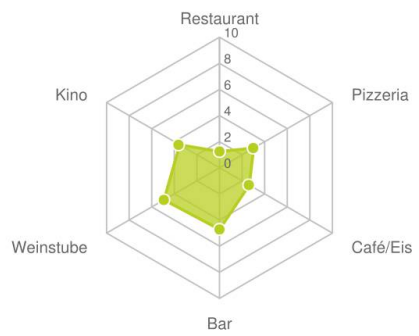
Das Distanznetz auf der rechten Seite gibt einen Überblick über die Entfernungen zur jeweils nächstgelegenen Einrichtung. Der Mittelpunkt markiert den Immobilienstandort. Je näher die Punkte beim Mittelpunkt liegen, desto geringer ist die Entfernung.

Ergebnisinterpretation - Balkendiagramm

Untenstehende Kilometerangaben zeigen an wie weit die jeweils nächstgelegene Einrichtung entfernt ist (in Städten Fußweg, am Land Autodistanz).



Distanzen zu Ausgehenrichtungen [km]



Distanzen zu den Ausgehenrichtungen



0,6 bis 2 km:

- Restaurant

über 2 km:

- Gasthaus: >5 km
- Pizza/Snack: 3,0 km
- Café/Eis: 2,7 km
- Bar/Lokal: 4,7 km
- Weinlokal: 4,9 km
- Kino: 3,5 km

Gastronomie und Ausgehen

Der hellgrüne Punkt markiert den Immobilienstandort, die Einrichtungen im Umkreis werden mit farblichen Pins angezeigt.
Es werden pro Kategorie immer die drei nächstgelegenen Einrichtungen angezeigt und aufgelistet.
Der Pin mit dem Zusatz „1“ zeigt immer die jeweilige Einrichtung mit der geringsten Entfernung zum Standort.



Restaurant

- A1** Schnitzlwirt
Dorfstraße 58
2301 Oberhausen
(1,25 km / 1,37 km)
(Luftline / Zu Fuß)
- A2** Taverne Am Sachsengang
(1,48 km / 1,58 km)
(Luftline / Zu Fuß)
- A3** Gasthaus Breinreich
Hauptstraße 42
2301 Wittau
(1,47 km / 1,87 km)
(Luftline / Zu Fuß)

Pizza/Snack

- B1** Masda Kebap
Dr. Karl Renner-Ring 1b
2301 Groß-Enzersdorf
(3,03 km / 3,19 km)
(Luftline / Zu Fuß)
- My Kebapizza
Eßlinger Hauptstraße 73
1220 Wien
(5,32 km / 5,62 km)
(Luftline / Zu Fuß)
- McDonald's
Seestadtstraße 4
1220 Wien
(6,42 km / 6,93 km)
(Luftline / Zu Fuß)

Café/Eis

- C1** Hauptplatz'l
(2,65 km / 2,81 km)
(Luftline / Zu Fuß)
- C2** Landhaus
(2,64 km / 2,96 km)
(Luftline / Zu Fuß)
- C3** Eissalon Isola Bella
Kaiser Franz Josef-Straße 4
2301
(2,73 km / 3,01 km)
(Luftline / Zu Fuß)

Bar/Lokal

- D1** Kaffeemühle
Eßlinger Hauptstraße 125
1220 Wien
(4,72 km / 4,98 km)
(Luftline / Zu Fuß)
- D2** Fredi's Bar
Eßlinger Hauptstraße 120
1220 Wien
(4,80 km / 5,04 km)
(Luftline / Zu Fuß)
- Livin'Room27
Gartenheimstraße 27
1220 Wien
(4,94 km / 5,50 km)
(Luftline / Zu Fuß)

Weinlokal

- Zum Hopfbär e.U.
Eßlinger Hauptstraße 104
1220 Wien
(4,92 km / 5,16 km)
(Luftline / Zu Fuß)
- Zur Jausnstubn
Wiener Straße 53
2304 Orth an der Donau
(9,33 km / 10,17 km)
(Luftline / Zu Fuß)
- Tockhurst Consulting GmbH
Hainburger Bundesstraße 143
1300 Mannswörth
(6,95 km / 18,60 km)
(Luftline / Zu Fuß)

Kino

- F1** Autokino Center Wien
Autokinostraße 2
2301 Groß-Enzersdorf
(3,52 km / 3,93 km)
(Luftline / Zu Fuß)

Ausbildung und Kinderbetreuung

Ergebnisinterpretation - Distanznetz

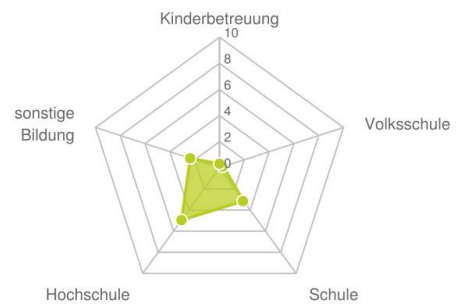
Das Distanznetz auf der rechten Seite gibt einen Überblick über die Entfernungen zur jeweils nächstgelegenen Einrichtung. Der Mittelpunkt markiert den Immobilienstandort. Je näher die Punkte beim Mittelpunkt liegen, desto geringer ist die Entfernung.

Ergebnisinterpretation - Balkendiagramm

Untenstehende Kilometerangaben zeigen an wie weit die jeweils nächstgelegene Einrichtung entfernt ist (in Städten Fußweg, am Land Autodistanz).



Distanzen zu Bildungseinrichtungen [km]



Distanzen zu den Bildungseinrichtungen



bis 0,5 km:

- Kinderbetreuung
- Volksschule

über 2 km:

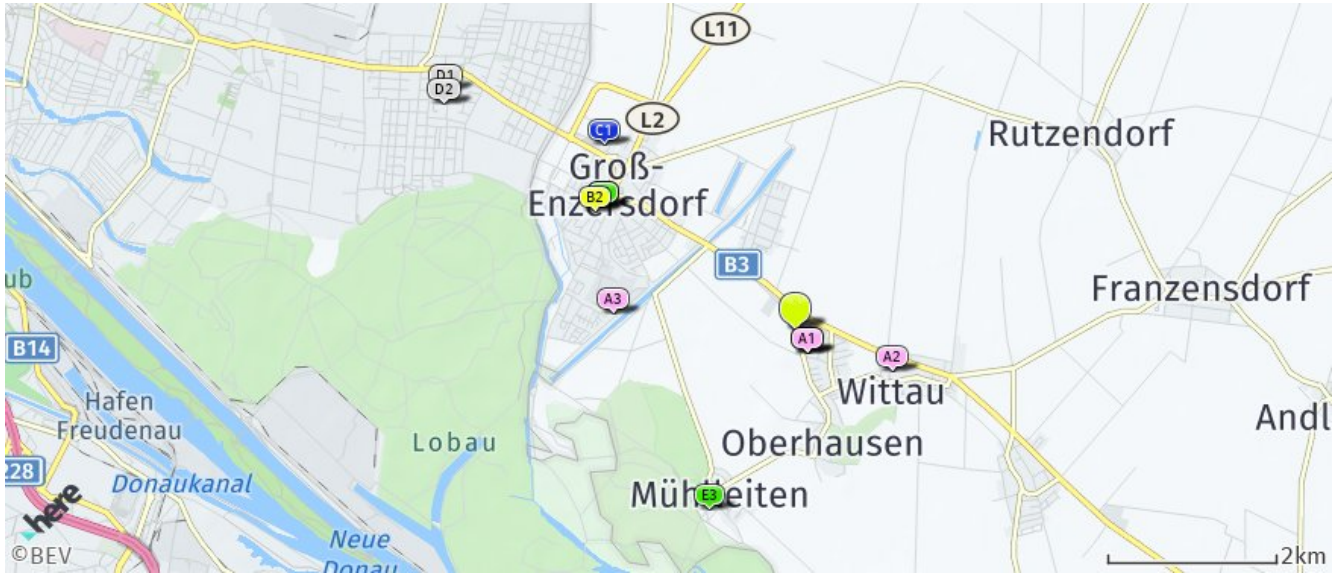
- Schule: 3,2 km
- Hochschule: 5,0 km
- sonstige Bildung: 2,7 km

Ausbildung und Kinderbetreuung

Der hellgrüne Punkt markiert den Immobilienstandort, die Bildungs- oder Kinderbetreuungseinrichtungen im Umkreis werden mit farblichen Pins angezeigt.

Es werden pro Kategorie immer die drei nächstgelegenen Einrichtungen angezeigt und aufgelistet.

Der Pin mit dem Zusatz „1“ zeigt immer die jeweilige Einrichtung mit der geringsten Entfernung zum Standort.



Kinderbetreuung

- A1** Kindergarten Groß-Enzersdorf, Oberha...
F. Sonnleithnergasse 22
2301 Groß-Enzersdorf
(0,31 km / 0,38 km)
(Luftlinie / Zu Fuß)
- A2** Kindergarten Groß-Enzersdorf, Wittau
Rohrlackeweg 14
2301 Wittau
(1,25 km / 1,78 km)
(Luftlinie / Zu Fuß)
- A3** Kindergarten Groß-Enzersdorf, Auvor...
Seeadlergasse 38
2301 Groß-Enzersdorf
(2,16 km / 3,40 km)
(Luftlinie / Zu Fuß)

Volksschule

- B1** Volksschule Groß-Enzersdorf, Oberha...
Sonnleithnergasse 22
2301 Oberhausen
(0,31 km / 0,38 km)
(Luftlinie / Zu Fuß)
- B2** Volksschule Groß-Enzersdorf
Kaiser Franz Josef-Straße 8
2301 Groß-Enzersdorf
(2,77 km / 3,20 km)
(Luftlinie / Zu Fuß)
- B3** VS Eßlinger Hauptstraße 97
Eßlinger Hauptstraße 97
1220 Wien
(4,98 km / 5,21 km)
(Luftlinie / Zu Fuß)

Schule

- C1** Expositur Groß-Enzersdorf des BG Gä...
Freiherr-von-Smola-Straße 3
2301 Groß-Enzersdorf
(3,15 km / 3,27 km)
(Luftlinie / Zu Fuß)
- C2** BgBRg Maria-Trapp-Platz 5
Maria-Trapp-Platz 5
1220 Wien
(7,08 km / 8,21 km)
(Luftlinie / Zu Fuß)
- C3** GRg 22 Heustadelgasse 4
Heustadelgasse 4
1220 Wien
(7,78 km / 8,82 km)
(Luftlinie / Zu Fuß)

Hochschule

- D1** BOKU - Außenstelle Essling
Schlachthammerstraße 86
1220 Wien
(5,03 km / 5,50 km)
(Luftlinie / Zu Fuß)
- D2** Versuchsgarten Essling
1220 Wien
(4,95 km / 5,61 km)
(Luftlinie / Zu Fuß)
- D3** Privatuniversität Schloss Seeburg
1220 Wien
(6,59 km / 7,45 km)
(Luftlinie / Zu Fuß)

sonstige Bildung

- E1** (Daniela) Georgiev OG
Kaiser Franz Josef-Straße 7
2301 Groß-Enzersdorf
(2,71 km / 3,10 km)
(Luftlinie / Zu Fuß)
- E2** G. Salzer KG
Kaiser Franz Josef-Straße 7
2301 Groß-Enzersdorf
(2,71 km / 3,10 km)
(Luftlinie / Zu Fuß)
- E3** LINGVANO OG
Jägersteig 8
2301 Groß-Enzersdorf
(2,36 km / 3,21 km)
(Luftlinie / Zu Fuß)

Kunst und Kultur

Ergebnisinterpretation - Distanznetz

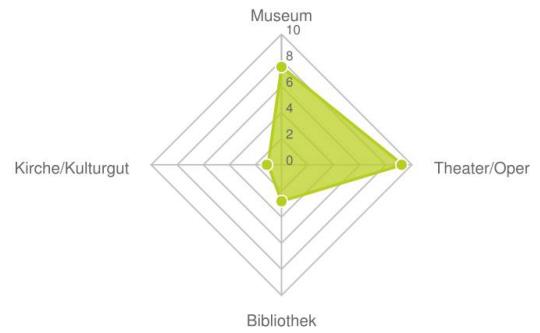
Das Distanznetz auf der rechten Seite gibt einen Überblick über die Entfernungen zur jeweils nächstgelegenen Einrichtung. Der Mittelpunkt markiert den Immobilienstandort. Je näher die Punkte beim Mittelpunkt liegen, desto geringer ist die Entfernung.

Ergebnisinterpretation - Balkendiagramm

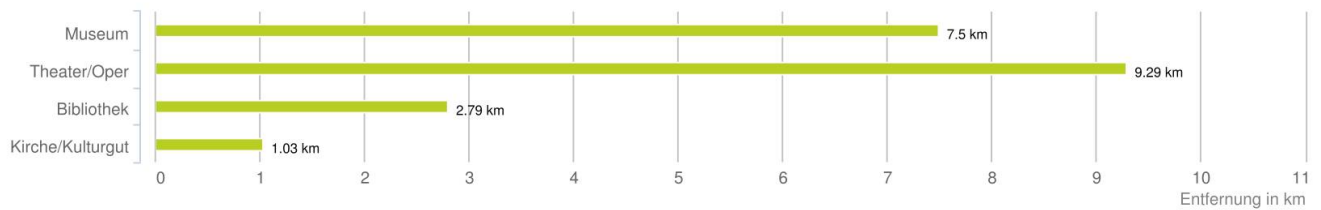
Untenstehende Kilometerangaben zeigen an wie weit die jeweils nächstgelegene Einrichtung entfernt ist (in Städten Fußweg, am Land Autodistanz).



Distanzen zu Kultureinrichtungen [km]



Distanzen zu den Kultureinrichtungen



0,6 bis 2 km:

- Kirche/Kulturgut

über 2 km:

- Museum: 7,9 km
- Theater/Oper: 9,3 km
- Bibliothek: 2,8 km

Kunst und Kultur

Der hellgrüne Punkt markiert den Immobilienstandort, die Kunst- und Kultureinrichtungen im Umkreis werden mit farblichen Pins angezeigt.

Es werden pro Kategorie immer die drei nächstgelegenen Einrichtungen angezeigt und aufgelistet.

Der Pin mit dem Zusatz „1“ zeigt immer die jeweilige Einrichtung mit der geringsten Entfernung zum Standort.



Museum

Museum Aspern Essling 1809

Asperner Heldenplatz 9
1220 Wien

(7,94 km / 8,51 km)
(Luftline / Zu Fuß)

Museum der Photographie

Donauarmstraße 1
2401 Fischamend

(7,50 km / 23,66 km)
(Luftline / Zu Fuß)

Luftfahrtmuseum

Fischamend

Hainburger Straße 6
2401 Fischamend

(7,90 km / 24,35 km)
(Luftline / Zu Fuß)

Theater/Oper

Theater Forum Schwechat

Ehrenbrunnengasse 24
2320 Schwechat

(9,29 km / 15,18 km)
(Luftline / Zu Fuß)

Bibliothek

Kinderbücherei der Pfarre

Groß-Enze...
Kirchenplatz 20

2301 Groß-Enzersdorf
(2,79 km / 3,03 km)
(Luftline / Zu Fuß)

Zweigstelle - Aspern

Siegesplatz 7
1220 Wien

(7,72 km / 8,26 km)
(Luftline / Zu Fuß)

Zweigstelle - Mannswörth

Mannswörther Straße 59-61
2323 Mannswörth

(6,54 km / 15,41 km)
(Luftline / Zu Fuß)

Kirche/Kulturgut

D1 Hl. Johannes d. Täufer

(1,03 km / 1,15 km)
(Luftline / Zu Fuß)

D2 Hl. Nikolaus
(1,46 km / 1,85 km)
(Luftline / Zu Fuß)

D3 Schloss Sachsengang

(1,45 km / 1,94 km)
(Luftline / Zu Fuß)

Herold Business Data ©

Sport, Freizeit und Skigebiete

Ergebnisinterpretation - Distanznetz

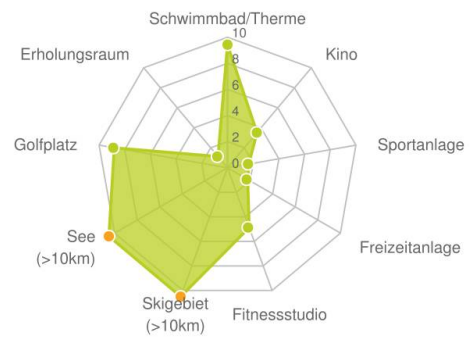
Das Distanznetz auf der rechten Seite gibt einen Überblick über die Entfernungen zur jeweils nächstgelegenen Einrichtung. Der Mittelpunkt markiert den Immobilienstandort. Je näher die Punkte beim Mittelpunkt liegen, desto geringer ist die Entfernung.

Ergebnisinterpretation - Balkendiagramm

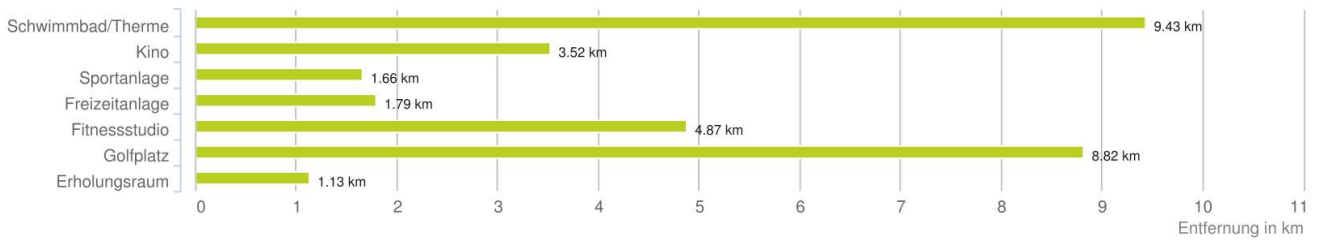
Untenstehende Kilometerangaben zeigen an wie weit die jeweils nächstgelegene Einrichtung entfernt ist (in Städten Fußweg, am Land Autodistanz).



Distanzen zu Freizeiteinrichtungen [km]



Distanzen zu den Freizeiteinrichtungen



0,6 bis 2 km:

- Sportanlage
- Freizeitanlage
- Erholungsraum

über 2 km:

- Schwimmbad/Therne: 9,4 km
- Kino: 3,5 km
- Videothek: >5 km
- Fitnessstudio: 4,9 km
- Skilift: >5 km
- Golfplatz: 9,7 km
- See: >5 km

Sport, Freizeit und Skigebiete

Der hellgrüne Punkt markiert den Immobilienstandort, die Sport- und Freizeiteinrichtungen im Umkreis werden mit farblichen Pins angezeigt.

Es werden pro Kategorie immer die drei nächstgelegenen Einrichtungen angezeigt und aufgelistet.

Der Pin mit dem Zusatz „1“ zeigt immer die jeweilige Einrichtung mit der geringsten Entfernung zum Standort.



Schwimmbad/Therme

Strandbad Stadlau
Am Mühlwasser
1220 Wien
(9,43 km / 10,91 km)
(Luftline / Zu Fuß)

Kino

B1 Autokino Center Wien
Autokinostraße 2
2301 Groß-Enzersdorf
(3,52 km / 3,93 km)
(Luftline / Zu Fuß)

Sportanlage

G1 Tennisclub Gross-Enzersdorf am Mariensee
2301 Groß-Enzersdorf
(1,66 km / 2,20 km)
(Luftline / Zu Fuß)

G2 Reitsportanlage
22., Esslinger Hauptstraße 192
1220 Wien
(3,73 km / 4,02 km)
(Luftline / Zu Fuß)

Tennisanlage (4 Plätze),
Beachvolle...
22., Schafflerhofstraße 49A
1220 Wien
(4,95 km / 5,56 km)
(Luftline / Zu Fuß)

Freizeitanlage

D1 Wildbadestelle Badeplatz am Donau-O...
Gross-Enzersdorf
(1,79 km / 2,28 km)
(Luftline / Zu Fuß)

D2 NationalparkCampLobau
Lobaustraße
2301 Groß-Enzersdorf
(2,63 km / 3,05 km)
(Luftline / Zu Fuß)

D3 UmweltBildungWien
Grüne Insel
Lobaustraße
2301 Groß-Enzersdorf
(2,96 km / 4,86 km)
(Luftline / Zu Fuß)

Fitnessstudio

E1 Mario Engelbert Mostböck
Franzensdorf 41
2301 Groß-Enzersdorf
(4,87 km / 5,70 km)
(Luftline / Zu Fuß)

Johne Fitness GmbH
Eßlinger Hauptstraße 27-29
1220 Wien
(5,73 km / 6,10 km)
(Luftline / Zu Fuß)

GATE 9 Seestadt GmbH
Janis-Joplin-Promenade 26
1220 Wien
(6,87 km / 7,82 km)
(Luftline / Zu Fuß)

Golfplatz

Golfclub Wien
Freudenau 65a
1020 Wien
(9,70 km / 15,18 km)
(Luftline / Zu Fuß)

GolfRange Schwechat (9 Loch Kurs)
Brucker Bundesstraße 80
2320 Schwechat
(8,82 km / 17,14 km)
(Luftline / Zu Fuß)

Erholungsraum

G1 Bannau
(1,13 km / 1,42 km)
(Luftline / Zu Fuß)

G2 Schlosspark Sachsengang
(1,51 km / 2,13 km)
(Luftline / Zu Fuß)

G3 Donauauen
(1,71 km / 3,55 km)
(Luftline / Zu Fuß)

Ärzte

Ergebnisinterpretation - Distanznetz

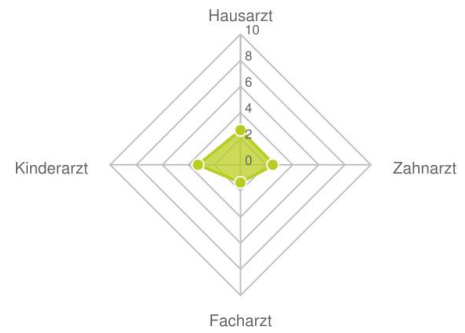
Das Distanznetz auf der rechten Seite gibt einen Überblick über die Entfernungen zur jeweils nächstgelegenen Einrichtung. Der Mittelpunkt markiert den Immobilienstandort. Je näher die Punkte beim Mittelpunkt liegen, desto geringer ist die Entfernung.

Ergebnisinterpretation - Balkendiagramm

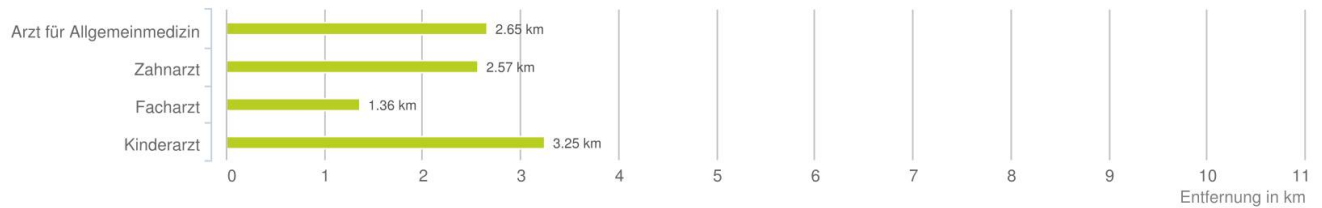
Untenstehende Kilometerangaben zeigen an wie weit die jeweils nächstgelegene Einrichtung entfernt ist (in Städten Fußweg, am Land Autodistanz).



Distanzen zu Ärzten [km]



Distanzen zu Ärzten



0,6 bis 2 km:

- Facharzt

über 2 km:

- Arzt für Allgemeinmedizin: 2,7 km
- Zahnarzt: 2,6 km
- Kinderarzt: 3,3 km

Ärzte

Der hellgrüne Punkt markiert den Immobilienstandort, die Arztpraxen im Umkreis werden mit farblichen Pins angezeigt. Es werden pro Kategorie immer die drei nächstgelegenen Einrichtungen angezeigt und aufgelistet. Der Pin mit dem Zusatz „1“ zeigt immer die jeweilige Einrichtung mit der geringsten Entfernung zum Standort.



Arzt für

Allgemeinmedizin

- A1** Dr. Spannbauer Kurt
Freisingergasse 7
2301 Groß-Enzersdorf
(2,65 km / 2,82 km)
(Luftline / Zu Fuß)
- A2** Dr. Eder Corinna
Freisingergasse 7
2301 Groß-Enzersdorf
(2,65 km / 2,82 km)
(Luftline / Zu Fuß)
- A3** Dr. Krammer Gerolf
Eßlinggasse 7
2301 Groß-Enzersdorf
(2,71 km / 2,84 km)
(Luftline / Zu Fuß)

Zahnarzt

- B1** Ing. DDr. Gamsjäger Peter
Dr. Anton-Krabichler-Platz 8
2301 Groß-Enzersdorf
(2,57 km / 2,70 km)
(Luftline / Zu Fuß)
- B2** Dr. Scarlet George-Daniel,
M.Sc.
Dr. Anton Krabichler-Platz 1
2301 Groß-Enzersdorf
(2,65 km / 2,76 km)
(Luftline / Zu Fuß)
- B3** Dr. Scarlet Valerica
Anton Krabichler Platz 1
2301 Groß-Enzersdorf
(2,65 km / 2,76 km)
(Luftline / Zu Fuß)

Facharzt

- C1** Dr. Geissler Werner
Dr. Paul Fuchsig-Gasse 14
2301 Groß-Enzersdorf
(1,36 km / 1,63 km)
(Luftline / Zu Fuß)
- C2** Dr. Fodor Gyöngyi
Freisingergasse 7
2301 Groß-Enzersdorf
(2,65 km / 2,82 km)
(Luftline / Zu Fuß)
- C3** Dr. Lange Andreas
Lobastraße 25
2301 Groß-Enzersdorf
(2,60 km / 3,22 km)
(Luftline / Zu Fuß)

Kinderarzt

- D1** Dr. Martins da Cunha
Antonio
Prinz Eugen-Straße 1a
2301 Groß-Enzersdorf
(3,25 km / 3,62 km)
(Luftline / Zu Fuß)
- Dr. Schulte Angela
Sonnenallee 38
1220 Wien
(7,21 km / 8,23 km)
(Luftline / Zu Fuß)
- Dr. Schafhauser Robert
Mannswörther Straße 59-61
2320 Schwechat
(6,54 km / 15,41 km)
(Luftline / Zu Fuß)

Herold Business Data ©

Medizinische Versorgung und Therapie

Ergebnisinterpretation - Distanznetz

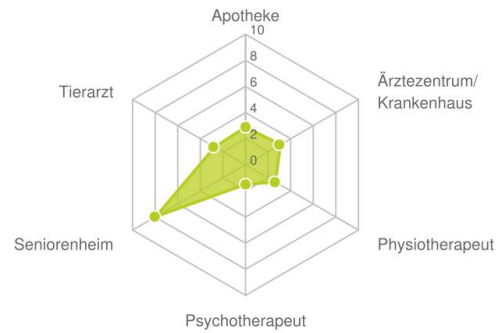
Das Distanznetz auf der rechten Seite gibt einen Überblick über die Entfernungen zur jeweils nächstgelegenen Einrichtung. Der Mittelpunkt markiert den Immobilienstandort. Je näher die Punkte beim Mittelpunkt liegen, desto geringer ist die Entfernung.

Ergebnisinterpretation - Balkendiagramm

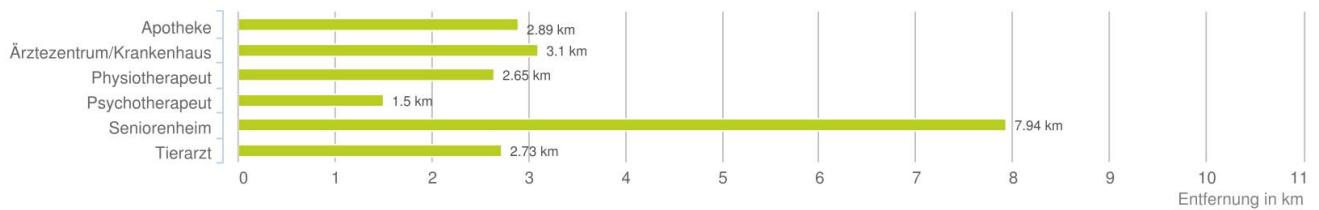
Untenstehende Kilometerangaben zeigen an wie weit die jeweils nächstgelegene Einrichtung entfernt ist (in Städten Fußweg, am Land Autodistanz).



Distanzen zu Gesundheitseinrichtungen [km]



Distanzen zu Gesundheitseinrichtungen



0,6 bis 2 km:

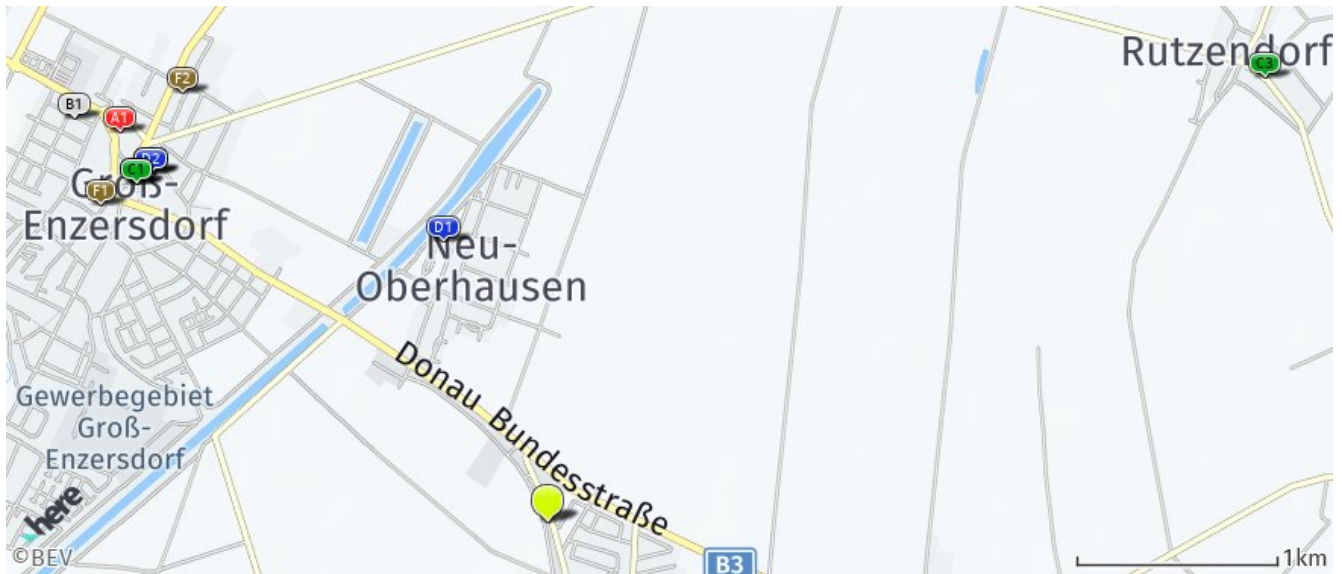
- Psychotherapeut

über 2 km:

- Apotheke: 2,9 km
- Ärztezentrum/Krankenhaus: 3,1 km
- Physiotherapeut: 2,7 km
- Seniorenheim: 9,1 km
- Tierarzt: 2,7 km

Medizinische Versorgung und Therapie

Der hellgrüne Punkt markiert den Immobilienstandort, die Einrichtungen im Umkreis werden mit farblichen Pins angezeigt.
Es werden pro Kategorie immer die drei nächstgelegenen Einrichtungen angezeigt und aufgelistet.
Der Pin mit dem Zusatz „1“ zeigt immer die jeweilige Einrichtung mit der geringsten Entfernung zum Standort.



Apotheke

- A1** Stadt-Apotheke "Zur hl. Dreifaltigk...
Kirchenplatz 16 a
2301 Groß-Enzersdorf
(2,89 km / 3,12 km)
(Luftline / Zu Fuß)
- A2** Raphael-Donner-Apotheke
Esslinger Hauptstraße 84-86
1220 Wien
(5,12 km / 5,39 km)
(Luftline / Zu Fuß)
- A3** Auwald-Apotheke
Eßlinger Hauptstraße 8
1220 Wien
(5,90 km / 6,32 km)
(Luftline / Zu Fuß)

Ärztzentrum/Krankenhau us

- B1** Ärztezentrums Groß-Enzersdorf
Esslinggasse 7
2301 Groß-Enzersdorf
(3,10 km / 3,44 km)
(Luftline / Zu Fuß)
- B2** Gesundheitszentrum Seestadt
Maria-Tusch-Straße 18
1220 Wien
(7,13 km / 8,13 km)
(Luftline / Zu Fuß)
- B3** Haus mit Herz GesmbH
Mannswörther Straße 59-61
2320 Schwechat
(6,54 km / 15,41 km)
(Luftline / Zu Fuß)

Physiotherapeut

- C1** Frau Christine Spörk
Freisingergasse 7
2301 Groß-Enzersdorf
(2,65 km / 2,82 km)
(Luftline / Zu Fuß)
- C2** Frau Maria Spannbauer, MSc.
Elisabethstraße 8
2301 Groß-Enzersdorf
(2,65 km / 2,82 km)
(Luftline / Zu Fuß)
- C3** Frau Pamela Sibrawa
Ortsstraße 22
2301 Rutzendorf
(4,21 km / 6,16 km)
(Luftline / Zu Fuß)

Psychotherapeut

- D1** Mag. phil. Saskia Drennig
Richard Wagner Gasse 22
2301 Gross-Enzersdorf
(1,50 km / 1,84 km)
(Luftline / Zu Fuß)
- D2** Mag. rer.nat. Birgit Prislinger
Elisabethstraße 7
2301 Groß-Enzersdorf
(2,64 km / 2,80 km)
(Luftline / Zu Fuß)
- D3** Mag. rer.soc.oec Karin Barbara Haid...
Elisabethstraße 7
2301 Groß-Enzersdorf
(2,64 km / 2,80 km)
(Luftline / Zu Fuß)

Seniorenheim

- F1** Pfliegewohnhaus Donaustadt
Langobardenstrasse 122a
1220 Wien
(9,10 km / 9,76 km)
(Luftline / Zu Fuß)
- F2** Haus Tamariske-Sonnenhof
Zschokkergasse 89
1220 Wien
(9,27 km / 10,12 km)
(Luftline / Zu Fuß)
- F3** Seniorenzentrum Fischamend
Schützweg 1
2401 Fischamend
(7,94 km / 24,31 km)
(Luftline / Zu Fuß)

Tierarzt

- F1** Tierklinik Gross-Enzersdorf - Mag. ...
Kaiser Franz Josef-Straße 2
2301 Groß-Enzersdorf
(2,73 km / 2,98 km)
(Luftline / Zu Fuß)
- F2** Mag. Mengler Nicole
Fasanweg 19
2301 Groß-Enzersdorf
(2,81 km / 3,25 km)
(Luftline / Zu Fuß)
- F3** Dipl-TA Jutta Nehring
Waldheimstraße 32
1220 Wien
(4,65 km / 5,32 km)
(Luftline / Zu Fuß)

Öffentlicher Nahverkehr

Ergebnisinterpretation - Distanznetz

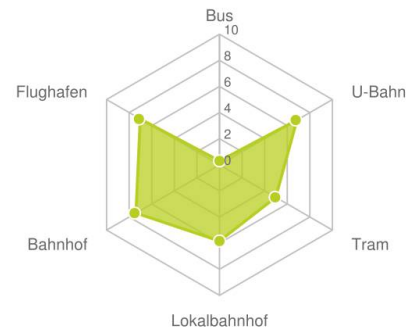
Das Distanznetz auf der rechten Seite gibt einen Überblick über die Entfernungen zur jeweils nächstgelegenen Einrichtung. Der Mittelpunkt markiert den Immobilienstandort. Je näher die Punkte beim Mittelpunkt liegen, desto geringer ist die Entfernung.

Ergebnisinterpretation - Balkendiagramm

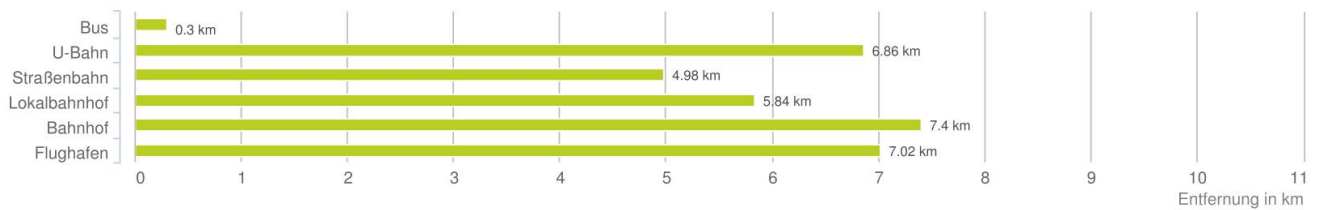
Untenstehende Kilometerangaben zeigen an wie weit die jeweils nächstgelegene Einrichtung entfernt ist (in Städten Fußweg, am Land Autodistanz).



Distanzen zum öffentlichen Verkehr [km]



Distanzen zu Einrichtungen des öffentlichen Verkehrs



bis 0,5 km:

- Bus

über 2 km:

- U-Bahn: 6,9 km
- Straßenbahn: 5,0 km
- Lokalbahnhof: 5,8 km
- Bahnhof: 7,4 km
- Flughafen: 7,0 km

Öffentlicher Nahverkehr

Der hellgrüne Punkt markiert den Immobilienstandort, die Verkehrsmittel im Umkreis werden mit farblichen Pins angezeigt. Es werden pro Kategorie immer die drei nächstgelegenen Einrichtungen angezeigt und aufgelistet. Der Pin mit dem Zusatz „1“ zeigt immer die jeweilige Einrichtung mit der geringsten Entfernung zum Standort.



Bus

- A1** Bushaltestelle
(0,30 km / 0,37 km)
(Luftline / Zu Fuß)
- A2** Bushaltestelle
(0,75 km / 0,82 km)
(Luftline / Zu Fuß)
- A3** Bushaltestelle
(0,46 km / 0,90 km)
(Luftline / Zu Fuß)

U-Bahn

- Seestadt
U2
Wien
(6,86 km / 0,00 km)
(Luftline / Zu Fuß)
- Aspern Nord
U2
Wien
(7,69 km / 9,38 km)
(Luftline / Zu Fuß)
- Hausfeldstraße
U2
Wien
(8,67 km / 10,23 km)
(Luftline / Zu Fuß)

Straßenbahn

- Eßling Schule
391
Wien
(4,98 km / 5,23 km)
(Luftline / Zu Fuß)
- Flugfeldstraße
391
Wien
(6,41 km / 6,86 km)
(Luftline / Zu Fuß)
- General-Motors-Werk
7552
Wien
(6,65 km / 7,17 km)
(Luftline / Zu Fuß)

Lokalbahnhof

- Raasdorf
(5,84 km / 7,76 km)
(Luftline / Zu Fuß)
- Glinzendorf
(7,62 km / 9,90 km)
(Luftline / Zu Fuß)
- Mannswörth
(7,69 km / 16,98 km)
(Luftline / Zu Fuß)

Bahnhof

- Flughafen Wien
(7,40 km / 20,68 km)
(Luftline / Zu Fuß)

Flughafen

- Flughafen Wien-Schwechat
(7,02 km / 20,38 km)
(Luftline / Zu Fuß)

Herold Business Data ©

Grünflächen und Erholungsräume

Erklärung

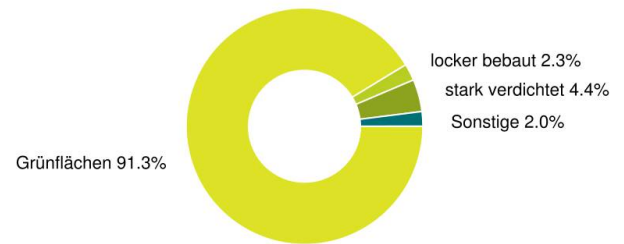
Grünflächen und Erholungsräume umfassen Wälder, Wiesen und Seen genauso wie innerstädtische Grünanlagen. Ländliche Gemeinden weisen in der Regel deutlich höhere Grünflächenanteile und Erholungsräume auf.

Ergebnis

Mit einem Grünflächenanteil von 91,3% bietet "Groß-Enzersdorf" eine hohe Freizeitqualität in der Natur.



Grünflächenanteil



Grünflächenanteil

