

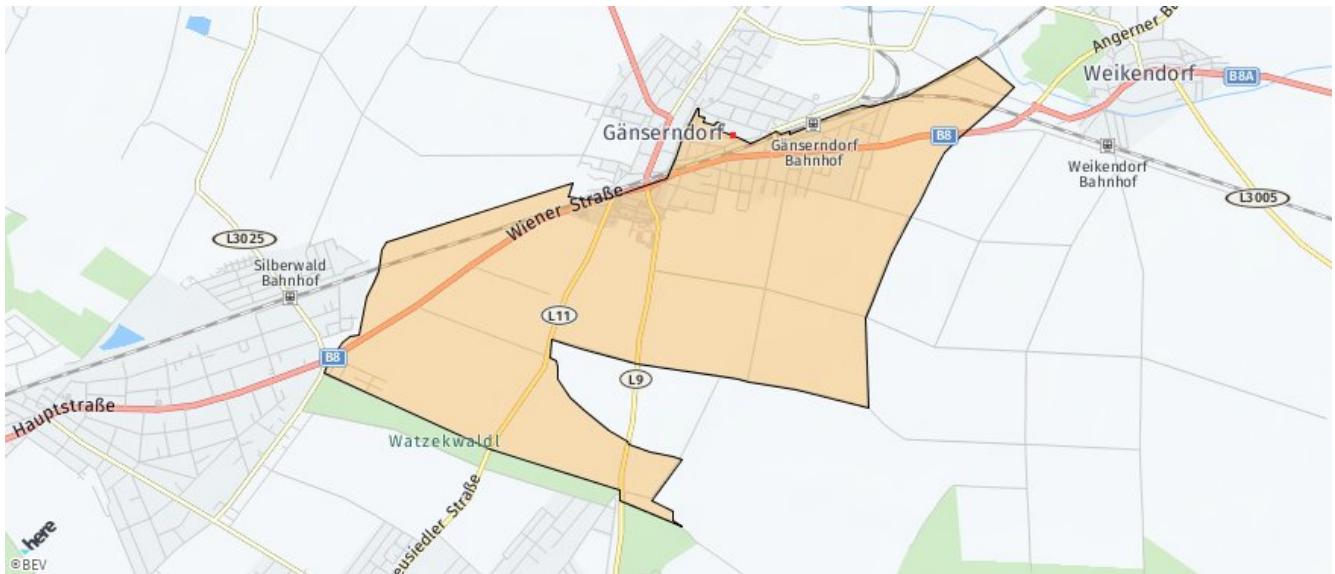
Lageplan zu Obj. 11167



kubicok
i m m o b i l i e n



Die abgefragte Adresse wird mit einem kleinen roten Quadrat auf der Karte lokalisiert. Wohnumfeld/Zählsprenkel sind um das Quadrat herum gelb eingefärbt. Falls dargestellt, ist der Stadtteil dunkelgelb und der Bezirk orange eingefärbt.



Einrichtung	Name	Entfernung (Luftlinie/Fußweg)
Apotheke	Stadt-Apotheke Hans Kudlich Gasse 11, 2230 Gänserndorf	0,33 km/0,35 km
Arzt für Allgemeinmedizin	Dr. Dulmaa Bajarsaichan Bahnstraße 11-13, 2230 Gänserndorf	0,24 km/0,35 km
Bank	Erste Bank Bahnstraße 28, 2230 Gänserndorf	0,12 km/0,33 km
Bar/Lokal	Martins Club Bahngasse 18, 2231 Strasshof an der Nordbahn	3,50 km/3,94 km
Bibliothek	Stadtbücherei Gänserndorf Bahnstraße 34-36, 2230 Gänserndorf	0,09 km/0,38 km
Bus	Gänserndorf Kulturhaus	0,12 km/0,34 km
Bäckerei	Geier. Die Bäckerei GmbH Bahnstraße 68, 2230 Gänserndorf	0,23 km/0,26 km
Café/Eis	Geier	0,23 km/0,26 km
Drogerie	BIPA Bahnstrasse 56, 2230 Gänserndorf	0,14 km/0,38 km
Erholungsraum	Weidenbach-Senke	2,87 km/3,93 km
Facharzt	Dr. Robert Biowski Bahnstraße 22, 2230 Gänserndorf	0,15 km/0,26 km
Fitnessstudio	LFJ Fit & Sun GmbH Neusiedler Straße 11, 2230 Gänserndorf	1,14 km/1,50 km
Freizeitanlage	Eislaufen Schwemme Doerfles	3,00 km/3,70 km
Golfplatz	Golfclub Schönfeld Am Golfplatz 1, 2291 Schönfeld	8,83 km/14,99 km
Kinderarzt	Jung-Gesund in Gänserndorf Dr. Gabr... Sondenstraße 6, 2230 Gänserndorf	0,85 km/1,15 km
Kinderbetreuung	Kindergarten Gänserndorf, Regenbogen Schubertstraße 28, 2230 Gänserndorf	0,06 km/0,03 km
Kirche/Kulturgut	UIKZ Wiener Straße 5, Gänserndorf	0,21 km/0,46 km
Lokalbahnhof	Gänserndorf	0,62 km/0,76 km
Metzgerei	Karl Strotzenberger Schönkirchnerstraße 20, 2241 Reyersdorf	3,97 km/4,50 km
Museum	Eisenbahnmuseum Strasshof Sillerstraße 123, 2231 Strasshof an der Nordbahn	4,13 km/4,67 km
Physiotherapeut	Frau Karin Pühringer, MSc. Kreuzgasse 34, 2230 Gänserndorf	0,40 km/0,46 km
Pizza/Snack	Bahnhof-Buffet Silberwald	3,61 km/4,29 km
Post	Post Filiale 8224 Eichamtstraße 2, 2230 Gänserndorf	0,43 km/0,49 km
Psychotherapeut	Andrea Janetschek Schubertstraße 10, 2230 Gänserndorf	0,16 km/0,16 km



Restaurant	Krone Wok & Grill Restaurant Bahnstraße 29, 2230 Gänserndorf	0,14 km/0,33 km
Schule	Werkmeisterschule für Berufstätige ... Eichamtstraße 15, 2230 Gänserndorf	0,29 km/0,35 km
Schwimmbad/Therme	Regionalbad Gänserndorf Bahnstraße 5, 2230 Gänserndorf	0,37 km/0,57 km
Seniorenheim	NÖ Pflege- und Betreuungszentrum Gä... Wiesengasse 17, 2230 Gänserndorf	0,65 km/1,08 km
Sportanlage	Stadthalle Gänserndorf Hans-Kudlich-Gasse, 2230 Gänserndorf	0,42 km/0,48 km
Supermarkt	Congar	0,26 km/0,32 km
Tankstelle	Tankstelle Temper Wiener Straße 9, 2230 Gänserndorf	0,28 km/0,56 km
Tierarzt	Tierarztpraxis Palme Bahnstraße 10, 2230 Gänserndorf	0,25 km/0,37 km
Trafik	Trafik Wilhelm Tomaschek Bahnstraße 21, 2230 Gänserndorf	0,18 km/0,28 km
Volksschule	Allgemeine Sonderschule Gänserndorf Siebenbrunner Straße 7, 2230 Gänserndorf	0,58 km/0,76 km
Weinlokal	Strasshofer Weinkrug Christian Trapl Bahngasse 18, 2231 Strasshof an der Nordbahn	3,51 km/3,95 km
Zahnarzt	DDr. Gottschalk-Baron Monika Wiener Straße 56, 2230 Gänserndorf	0,35 km/0,49 km
sonstige Bildung	WIFI Wirtschaftsförderungsinstitut ... Eichamtstraße 15, 2230 Gänserndorf	0,29 km/0,35 km
Ärztzentrum/Krankenhaus	Therapie Alternative Gänserndorf Bahnstraße 11-13, 2230 Gänserndorf	0,24 km/0,35 km



Nahversorger (Bäckerei, Metzgerei, Supermarkt, Drogerie)

Ergebnisinterpretation - Distanznetz

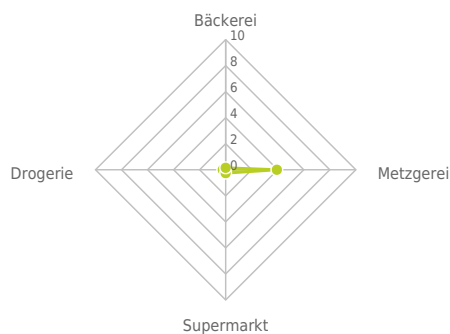
Das Distanznetz auf der rechten Seite gibt einen Überblick über die Entfernungen zur jeweils nächstgelegenen Einrichtung. Der Mittelpunkt markiert den Immobilienstandort. Je näher die Punkte beim Mittelpunkt liegen, desto geringer ist die Entfernung.

Ergebnisinterpretation - Balkendiagramm

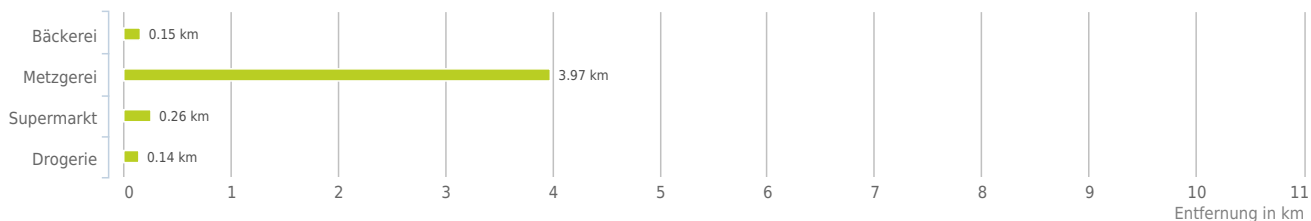
Untenstehende Kilometerangaben zeigen an wie weit der jeweils nächstgelegenen Nahversorger entfernt ist (in Städten Fußweg, am Land Autodistanz).



Distanzen zu Nahversorgern [km]



Distanzen zu den Nahversorgungseinrichtungen



bis 0,5 km:

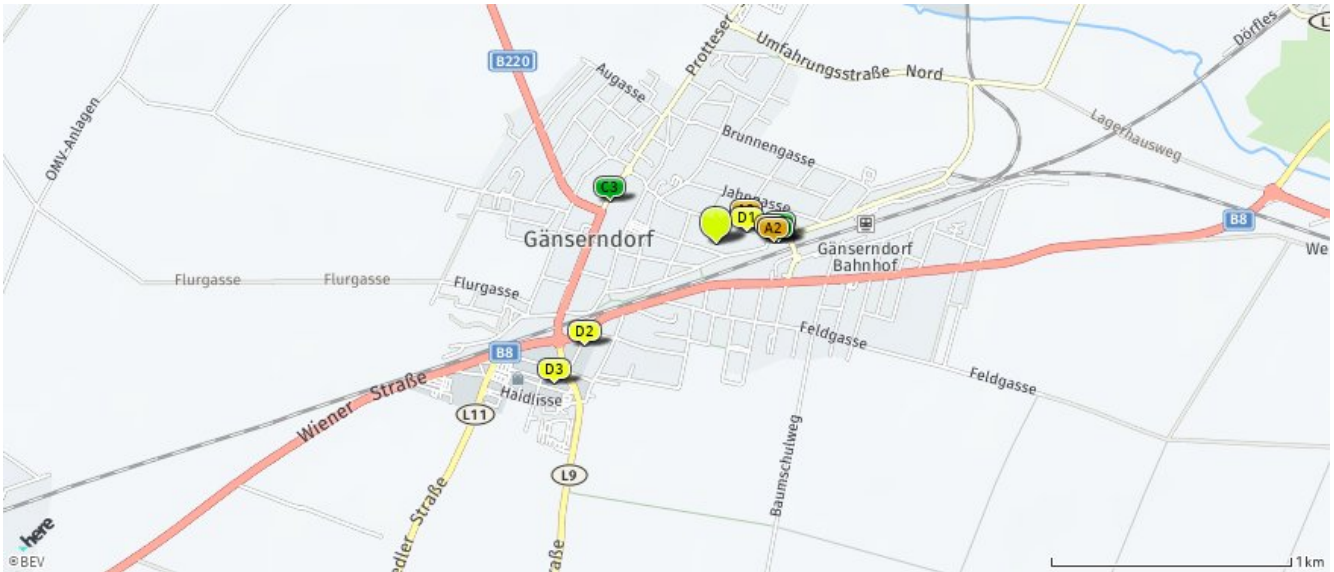
- Bäckerei
- Supermarkt
- Drogerie

über 2 km:

- Metzgerei: 4,0 km

Nahversorger (Bäckerei, Metzgerei, Supermarkt, Drogerie)

Der hellgrüne Punkt markiert den Immobilienstandort, die Nahversorger im Umkreis werden mit farblichen Pins angezeigt. Es werden pro Kategorie immer die drei nächstgelegenen Einrichtungen angezeigt und aufgelistet. Der Pin mit dem Zusatz „1“ zeigt immer die jeweilige Einrichtung mit der geringsten Entfernung zum Standort.



Bäckerei

- A1** Geier. Die Bäckerei GmbH
Bahnstraße 68
2230 Gänserndorf
(0,23 km / 0,26 km)
(Luftline / Zu Fuß)
- A2** CONGAR KG
Bahnstrasse 72
2230 Gänserndorf
(0,25 km / 0,31 km)
(Luftline / Zu Fuß)
- A3** Hirschmann-Thaler Kerstin
e.U.
Bahnstraße 51
2230 Gänserndorf
(0,15 km / 0,38 km)
(Luftline / Zu Fuß)

Metzgerei

- Karl Strotzenberger
Schönkirchnerstraße 20
2241 Reyersdorf
(3,97 km / 4,50 km)
(Luftline / Zu Fuß)
- Sabine Panzer e.U.
Hauptstraße 24
2242 Prottes
(5,12 km / 5,70 km)
(Luftline / Zu Fuß)

Supermarkt

- C1** Congar
(0,26 km / 0,32 km)
(Luftline / Zu Fuß)
- C2** Penny Markt
(0,27 km / 0,32 km)
(Luftline / Zu Fuß)
- C3** Billa
(0,47 km / 0,76 km)
(Luftline / Zu Fuß)

Drogerie

- D1** BIPA
Bahnstrasse 56
2230 Gänserndorf
(0,14 km / 0,38 km)
(Luftline / Zu Fuß)
- D2** Bipa
Bodenzeile 6
2230 Gänserndorf
(0,70 km / 0,86 km)
(Luftline / Zu Fuß)
- D3** dm
2230 Gänserndorf
(0,90 km / 1,18 km)
(Luftline / Zu Fuß)

Herold Business Data ©

Nahversorger (Banken, Post, Tankstellen, Trafiken)

Ergebnisinterpretation - Distanznetz

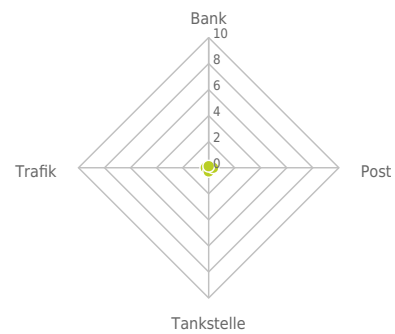
Das Distanznetz auf der rechten Seite gibt einen Überblick über die Entfernungen zur jeweils nächstgelegenen Einrichtung. Der Mittelpunkt markiert den Immobilienstandort. Je näher die Punkte beim Mittelpunkt liegen, desto geringer ist die Entfernung.

Ergebnisinterpretation - Balkendiagramm

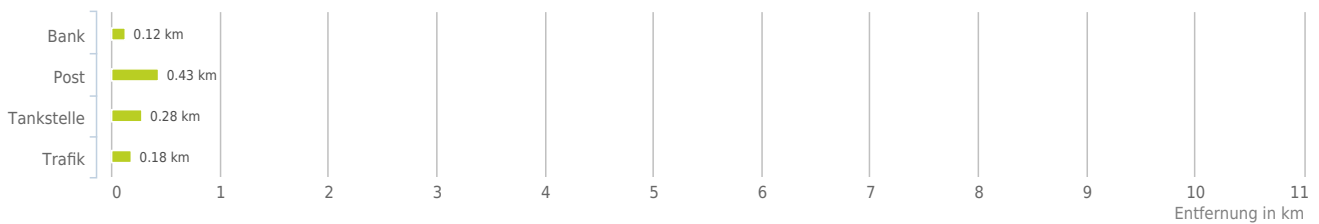
Untenstehende Kilometerangaben zeigen an wie weit der jeweils nächstgelegenen Nahversorger entfernt ist (in Städten Fußweg, am Land Autodistanz).



Distanzen zu Nahversorgern [km]



Distanzen zu den Nahversorgungseinrichtungen



bis 0,5 km:

- Bank
- Post
- Tankstelle
- Trafik

© IMMOSERVICE AUSTRIA

Nahversorger (Banken, Post, Tankstellen, Trafiken)

Der hellgrüne Punkt markiert den Immobilienstandort, die Nahversorger im Umkreis werden mit farblichen Pins angezeigt.
Es werden pro Kategorie immer die drei nächstgelegenen Einrichtungen angezeigt und aufgelistet.
Der Pin mit dem Zusatz „1“ zeigt immer die jeweilige Einrichtung mit der geringsten Entfernung zum Standort.



Bank

- A1** Erste Bank
Bahnstraße 28
2230 Gänserndorf
(0,12 km / 0,33 km)
(Luftline / Zu Fuß)
- A2** Marchfelder Bank
(0,29 km / 0,36 km)
(Luftline / Zu Fuß)
- A3** Raiffeisenbank
(0,28 km / 0,39 km)
(Luftline / Zu Fuß)

Post

- B1** Post Filiale 8224
Eichamtstraße 2
2230 Gänserndorf
(0,43 km / 0,49 km)
(Luftline / Zu Fuß)
- B2** Post Bawag
(3,16 km / 3,74 km)
(Luftline / Zu Fuß)
- Post 2241 Schönkirchen
Hauptstraße 48
2241 Schönkirchen
(3,47 km / 4,26 km)
(Luftline / Zu Fuß)

Tankstelle

- C1** Tankstelle Temper
Wiener Straße 9
2230 Gänserndorf
(0,28 km / 0,56 km)
(Luftline / Zu Fuß)
- C2** OMV
Wiener Straße 130
2230 Gänserndorf
(0,56 km / 0,81 km)
(Luftline / Zu Fuß)
- C3** Lagerhaus
Lagerhausstraße 21
2230 Gänserndorf
(0,83 km / 0,91 km)
(Luftline / Zu Fuß)

Trafik

- D1** Trafik Wilhelm Tomaschek
Bahnstraße 21
2230 Gänserndorf
(0,18 km / 0,28 km)
(Luftline / Zu Fuß)
- D2** Trafik Dragan Vicovac
Schubertgasse 1
2231 Strasshof an der Nordbahn
(4,38 km / 4,62 km)
(Luftline / Zu Fuß)
- Trafik Manfred Fasching -
Transport...
Hauptstraße 48
2241 Schönkirchen-Reyersdorf
(4,62 km / 5,19 km)
(Luftline / Zu Fuß)

Herold Business Data ©

Gastronomie und Ausgehen

Ergebnisinterpretation - Distanznetz

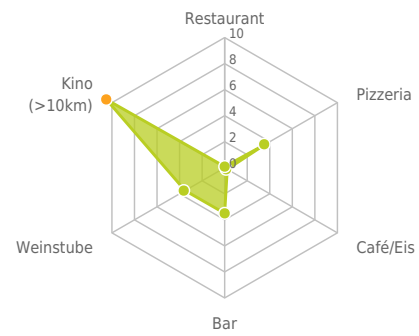
Das Distanznetz auf der rechten Seite gibt einen Überblick über die Entfernungen zur jeweils nächstgelegenen Einrichtung. Der Mittelpunkt markiert den Immobilienstandort. Je näher die Punkte beim Mittelpunkt liegen, desto geringer ist die Entfernung.

Ergebnisinterpretation - Balkendiagramm

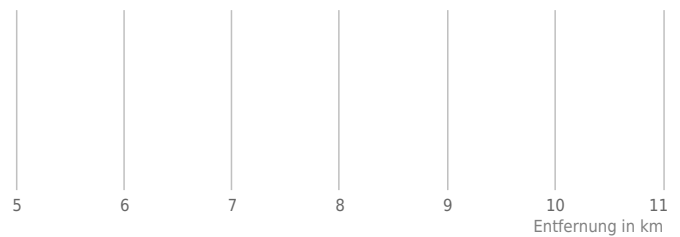
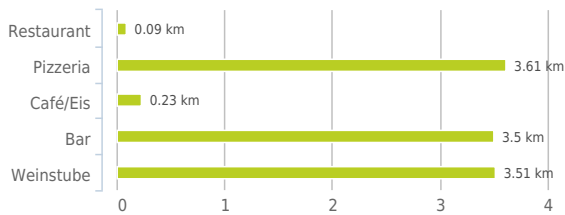
Untenstehende Kilometerangaben zeigen an wie weit die jeweils nächstgelegene Einrichtung entfernt ist (in Städten Fußweg, am Land Autodistanz).



Distanzen zu Ausgheinrichtungen [km]



Distanzen zu den Ausgheinrichtungen



bis 0,5 km:

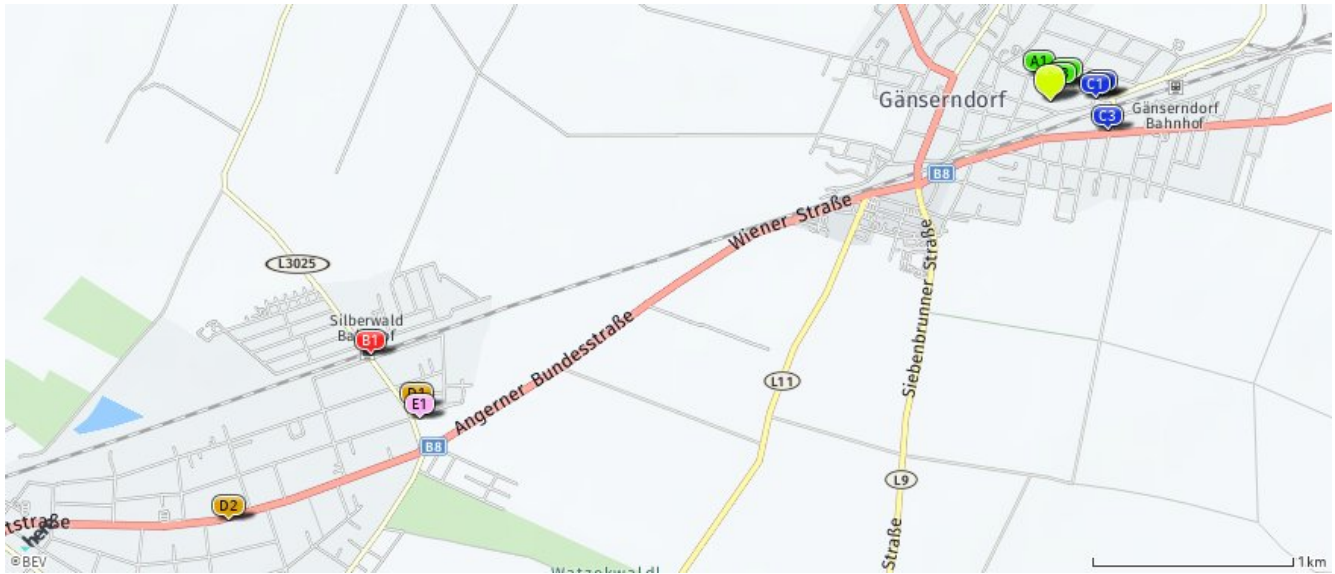
- Restaurant
- Café/Eis

über 2 km:

- Gasthaus: >5 km
- Pizza/Snack: 3,6 km
- Bar/Lokal: 3,5 km
- Weinlokal: 3,5 km
- Kino: >5 km

Gastronomie und Ausgehen

Der hellgrüne Punkt markiert den Immobilienstandort, die Einrichtungen im Umkreis werden mit farblichen Pins angezeigt.
Es werden pro Kategorie immer die drei nächstgelegenen Einrichtungen angezeigt und aufgelistet.
Der Pin mit dem Zusatz „1“ zeigt immer die jeweilige Einrichtung mit der geringsten Entfernung zum Standort.



Restaurant

- A1** Krone Wok & Grill
Restaurant
Bahnstraße 29
2230 Gänserndorf
(0,14 km / 0,33 km)
(Luftline / Zu Fuß)
- A2** Elit Restaurant
(0,12 km / 0,44 km)
(Luftline / Zu Fuß)
- A3** Mevlana Kebab
Bahnstraße 46
2230 Gänserndorf
(0,09 km / 0,46 km)
(Luftline / Zu Fuß)

Pizza/Snack

- B1** Bahnhof-Buffet Silberwald
(3,61 km / 4,29 km)
(Luftline / Zu Fuß)

Café/Eis

- C1** Geier
(0,23 km / 0,26 km)
(Luftline / Zu Fuß)
- C2** Eissalon Fausti
(0,27 km / 0,32 km)
(Luftline / Zu Fuß)
- C3** No Limit - Cafe Pub
Strassergasse 6
2230
(0,32 km / 0,56 km)
(Luftline / Zu Fuß)

Bar/Lokal

- D1** Martins Club
Bahngasse 18
2231 Strasshof an der Nordbahn
(3,50 km / 3,94 km)
(Luftline / Zu Fuß)
- D2** Cafe Pub Silberwald
(4,59 km / 4,79 km)
(Luftline / Zu Fuß)
- Weinladen
(7,47 km / 8,54 km)
(Luftline / Zu Fuß)

Weinlokal

- E1** Strasshofer Weinkrug
Christian Trapl
Bahngasse 18
2231 Strasshof an der Nordbahn
(3,51 km / 3,95 km)
(Luftline / Zu Fuß)
- Weingut & Traumgut
Lachinger
Hauptstraße 18
2242 Prottes
(5,14 km / 5,76 km)
(Luftline / Zu Fuß)
- WEINGUT - Haferl Herbert
Pratergasse 14
2214 Auersthal
(6,73 km / 8,07 km)
(Luftline / Zu Fuß)

Herold Business Data ©

Ausbildung und Kinderbetreuung

Ergebnisinterpretation - Distanznetz

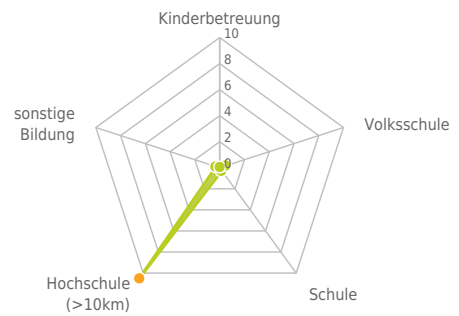
Das Distanznetz auf der rechten Seite gibt einen Überblick über die Entfernungen zur jeweils nächstgelegenen Einrichtung. Der Mittelpunkt markiert den Immobilienstandort. Je näher die Punkte beim Mittelpunkt liegen, desto geringer ist die Entfernung.

Ergebnisinterpretation - Balkendiagramm

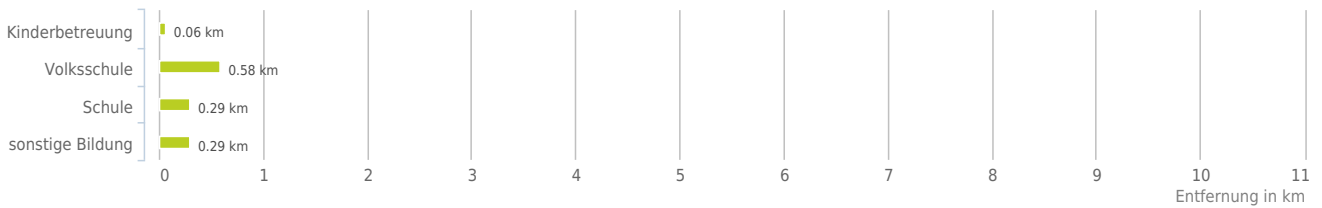
Untenstehende Kilometerangaben zeigen an wie weit die jeweils nächstgelegene Einrichtung entfernt ist (in Städten Fußweg, am Land Autodistanz).



Distanzen zu Bildungseinrichtungen [km]



Distanzen zu den Bildungseinrichtungen



bis 0,5 km:

- Kinderbetreuung
- Schule
- sonstige Bildung

0,6 bis 2 km:

- Volksschule

über 2 km:

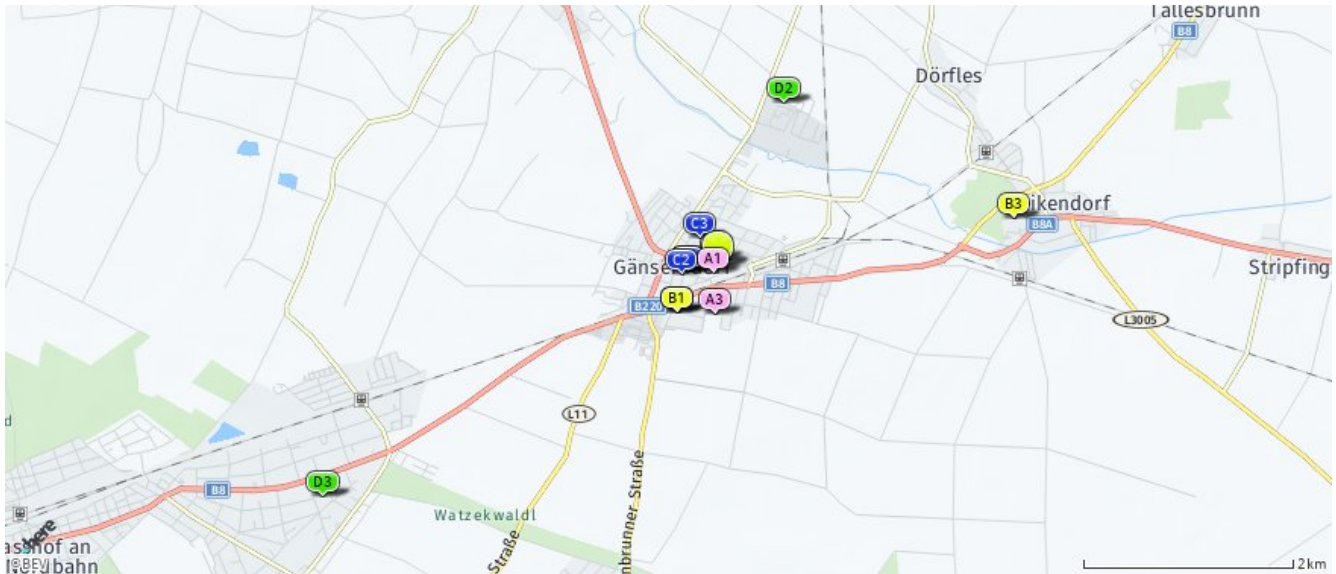
- Hochschule: >5 km

Ausbildung und Kinderbetreuung

Der hellgrüne Punkt markiert den Immobilienstandort, die Bildungs- oder Kinderbetreuungseinrichtungen im Umkreis werden mit farblichen Pins angezeigt.

Es werden pro Kategorie immer die drei nächstgelegenen Einrichtungen angezeigt und aufgelistet.

Der Pin mit dem Zusatz „1“ zeigt immer die jeweilige Einrichtung mit der geringsten Entfernung zum Standort.



Kinderbetreuung

- A1** Kindergarten Gänserndorf, Regenbogen
Schubertstraße 28
2230 Gänserndorf
(0,06 km / 0,03 km)
(Luftline / Zu Fuß)
- A2** Kindergarten Gänserndorf, Sonnenblume
Schubertstraße 29
2230 Gänserndorf
(0,09 km / 0,38 km)
(Luftline / Zu Fuß)
- A3** Kindergarten Gänserndorf, Kunterbunt
Hafergrubenweg 3
2230 Gänserndorf
(0,43 km / 0,56 km)
(Luftline / Zu Fuß)

Volksschule

- B1** Allgemeine Sonderschule Gänserndorf
Siebenbrunner Straße 7
2230 Gänserndorf
(0,58 km / 0,76 km)
(Luftline / Zu Fuß)
- B2** Volksschule Gänserndorf
Siebenbrunnerstraße 7
2230 Gänserndorf
(0,58 km / 0,76 km)
(Luftline / Zu Fuß)
- B3** Volksschule Weikendorf
Franz Mair-Weg 3
2253 Weikendorf
(2,86 km / 3,71 km)
(Luftline / Zu Fuß)

Schule

- C1** Werkmeisterschule für Berufstätige ...
Eichamtstraße 15
2230 Gänserndorf
(0,29 km / 0,35 km)
(Luftline / Zu Fuß)
- C2** Neue Niederösterreichische Mittelschule
Eichamtstraße 4
2230 Gänserndorf
(0,36 km / 0,41 km)
(Luftline / Zu Fuß)
- C3** Bundesgymnasium und Bundesrealgymnasium
Gärtnergasse 5-7
2230 Gänserndorf
(0,33 km / 0,57 km)
(Luftline / Zu Fuß)

sonstige Bildung

- D1** WIFI Wirtschaftsförderungsinstitut ...
Eichamtstraße 15
2230 Gänserndorf
(0,29 km / 0,35 km)
(Luftline / Zu Fuß)
- D2** TÜV AUSTRIA-OMV Akademie Weinviertel
Protteser Straße 40
2230 Gänserndorf
(1,69 km / 2,32 km)
(Luftline / Zu Fuß)
- D3** DISO Consulting OG
Schubertgasse 19A
2231 Strasshof an der Nordbahn
(4,35 km / 4,78 km)
(Luftline / Zu Fuß)

Herold Business Data ©

Kunst und Kultur

Ergebnisinterpretation - Distanznetz

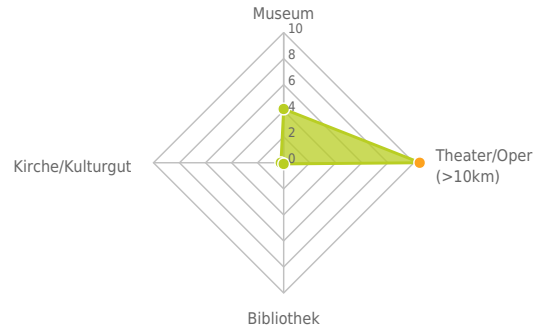
Das Distanznetz auf der rechten Seite gibt einen Überblick über die Entfernungen zur jeweils nächstgelegenen Einrichtung. Der Mittelpunkt markiert den Immobilienstandort. Je näher die Punkte beim Mittelpunkt liegen, desto geringer ist die Entfernung.

Ergebnisinterpretation - Balkendiagramm

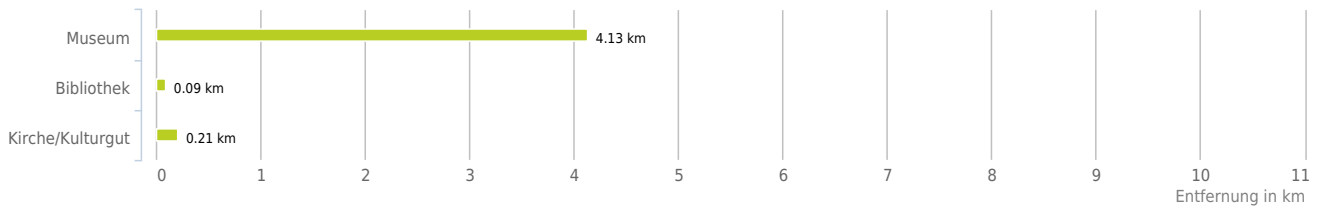
Untenstehende Kilometerangaben zeigen an wie weit die jeweils nächstgelegene Einrichtung entfernt ist (in Städten Fußweg, am Land Autodistanz).



Distanzen zu Kultureinrichtungen [km]



Distanzen zu den Kultureinrichtungen



bis 0,5 km:

- Bibliothek
- Kirche/Kulturgut

über 2 km:

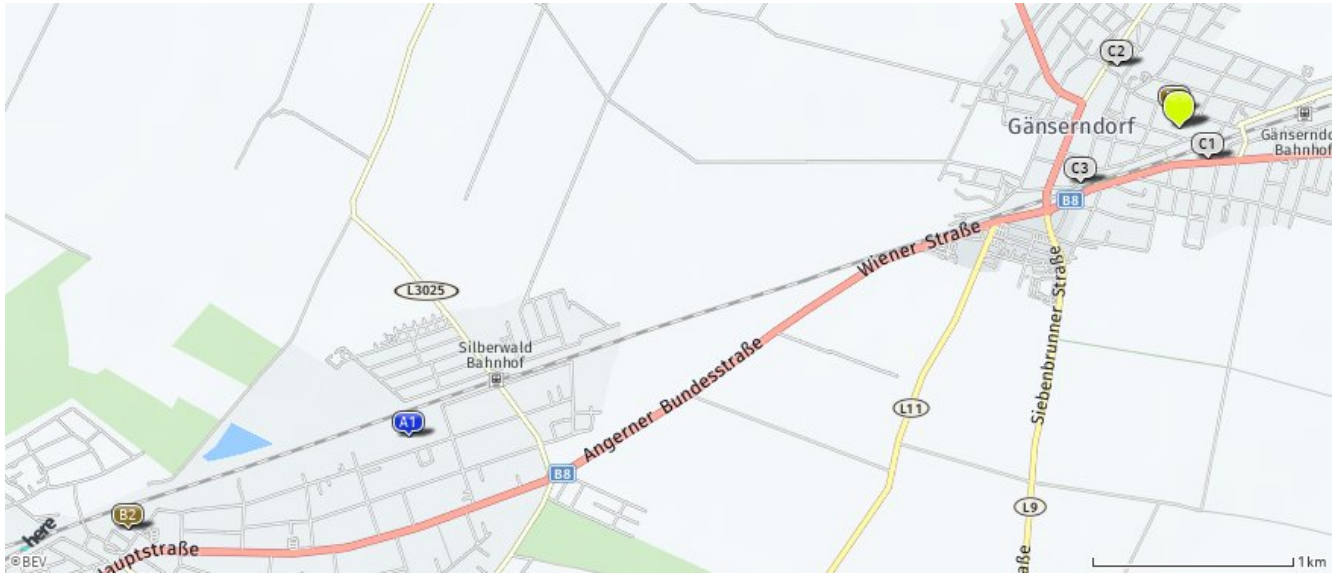
- Museum: 4,1 km
- Theater/Oper: >5 km

Kunst und Kultur

Der hellgrüne Punkt markiert den Immobilienstandort, die Kunst- und Kultureinrichtungen im Umkreis werden mit farblichen Pins angezeigt.

Es werden pro Kategorie immer die drei nächstgelegenen Einrichtungen angezeigt und aufgelistet.

Der Pin mit dem Zusatz „1“ zeigt immer die jeweilige Einrichtung mit der geringsten Entfernung zum Standort.



Museum

- A1** Eisenbahnmuseum Strasshof
Sillerstraße 123
2231 Strasshof an der Nordbahn
(4,13 km / 4,67 km)
(Luftline / Zu Fuß)
- B2** Heimatmuseum Kulturhaus Strasshof a...
Bahnhofplatz 22
2231 Strasshof an der Nordbahn
(7,13 km / 7,57 km)
(Luftline / Zu Fuß)

Bibliothek

- B1** Stadtbücherei Gänserndorf
Bahnstraße 34-36
2230 Gänserndorf
(0,09 km / 0,38 km)
(Luftline / Zu Fuß)
- B2** Gemeindebücherei Strasshof an der N...
Schönkirchner Str. 3
2231 Strasshof an der Nordbahn
(5,59 km / 5,98 km)
(Luftline / Zu Fuß)
- Gemeindebücherei Weiden/March
Hauptstraße 25
2295 Weiden an der March
(8,52 km / 9,28 km)
(Luftline / Zu Fuß)

Kirche/Kulturgut

- C1** UIKZ
Wiener Straße 5
Gänserndorf
(0,21 km / 0,46 km)
(Luftline / Zu Fuß)
- C2** Gänserndorf
(0,44 km / 0,55 km)
(Luftline / Zu Fuß)
- C3** Patrone gegen die Pest
(0,55 km / 0,63 km)
(Luftline / Zu Fuß)

Herold Business Data ©

Sport, Freizeit und Skigebiete

Ergebnisinterpretation - Distanznetz

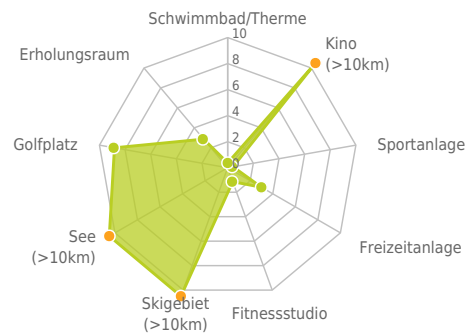
Das Distanznetz auf der rechten Seite gibt einen Überblick über die Entfernungen zur jeweils nächstgelegenen Einrichtung. Der Mittelpunkt markiert den Immobilienstandort. Je näher die Punkte beim Mittelpunkt liegen, desto geringer ist die Entfernung.

Ergebnisinterpretation - Balkendiagramm

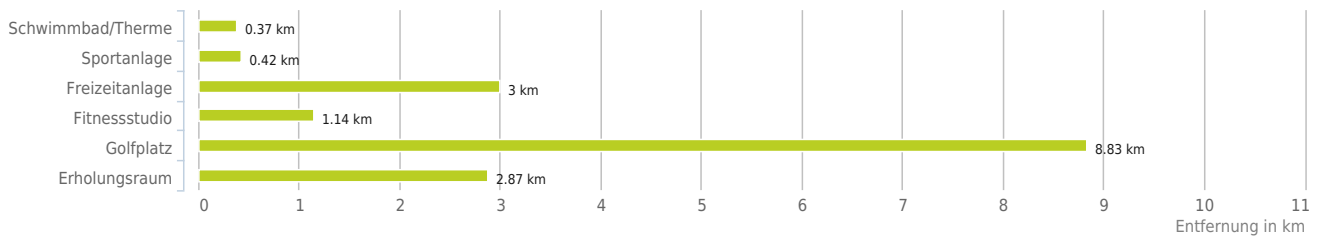
Untenstehende Kilometerangaben zeigen an wie weit die jeweils nächstgelegene Einrichtung entfernt ist (in Städten Fußweg, am Land Autodistanz).



Distanzen zu Freizeiteinrichtungen [km]



Distanzen zu den Freizeiteinrichtungen



bis 0,5 km:

- Schwimmbad/Therme
- Sportanlage

0,6 bis 2 km:

- Fitnessstudio

über 2 km:

- Kino: >5 km
- Videothek: >5 km
- Freizeitanlage: 3,0 km
- Skilift: >5 km
- Golfplatz: 8,8 km
- Erholungsraum: 2,9 km
- See: >5 km

© IMMOSERVICE AUSTRIA

Sport, Freizeit und Skigebiete

Der hellgrüne Punkt markiert den Immobilienstandort, die Sport- und Freizeiteinrichtungen im Umkreis werden mit farblichen Pins angezeigt.

Es werden pro Kategorie immer die drei nächstgelegenen Einrichtungen angezeigt und aufgelistet.

Der Pin mit dem Zusatz „1“ zeigt immer die jeweilige Einrichtung mit der geringsten Entfernung zum Standort.



Schwimmbad/Therme

- A1** Regionalbad Gänserndorf
Bahnstraße 5
2230 Gänserndorf
(0,37 km / 0,57 km)
(Luftline / Zu Fuß)
- Parkbad Schönkirchen-Reyersdorf
Schönkirchen-Reyersdorf
(3,92 km / 5,17 km)
(Luftline / Zu Fuß)
- Matzner Freibad
Matzen-Raggendorf
(7,59 km / 8,68 km)
(Luftline / Zu Fuß)

Sportanlage

- B1** Stadthalle Gänserndorf
Hans-Kudlich-Gasse
2230 Gänserndorf
(0,42 km / 0,48 km)
(Luftline / Zu Fuß)
- Dorfzentrum Prottes - Martin Dania
Matzner Straße
2242 Prottes
(5,43 km / 6,16 km)
(Luftline / Zu Fuß)
- Tennishalle - Marianne Schneider KG
Matzner Straße
2242 Prottes
(5,58 km / 6,34 km)
(Luftline / Zu Fuß)

Freizeitanlage

- G1** Eislaufen Schwemme Doerfler
Weikendorf
(3,00 km / 3,70 km)
(Luftline / Zu Fuß)
- Erlebnispark Gänserndorf
Siebenbrunner Straße
2230 Gänserndorf
(4,11 km / 5,95 km)
(Luftline / Zu Fuß)
- Feuchtbiotop Obersiebenbrunn
Obersiebenbrunn
(6,99 km / 8,47 km)
(Luftline / Zu Fuß)

Fitnessstudio

- D1** LFJ Fit & Sun GmbH
Neusiedler Straße 11
2230 Gänserndorf
(1,14 km / 1,50 km)
(Luftline / Zu Fuß)

Golfplatz

- Golfclub Schönfeld
Am Golfplatz 1
2291 Schönfeld
(8,83 km / 14,99 km)
(Luftline / Zu Fuß)

Erholungsraum

- F1** Weidenbach-Senke
(2,87 km / 3,93 km)
(Luftline / Zu Fuß)
- F2** Sulzgraben
(3,31 km / 4,61 km)
(Luftline / Zu Fuß)
- Schlosspark
Obersiebenbrunn
(7,63 km / 9,28 km)
(Luftline / Zu Fuß)

Ärzte

Ergebnisinterpretation - Distanznetz

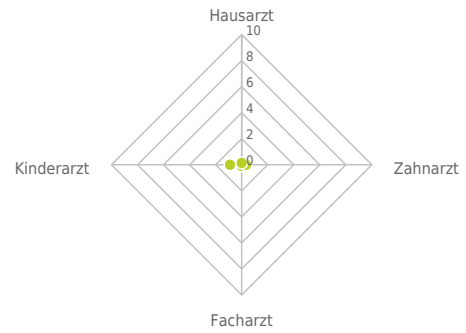
Das Distanznetz auf der rechten Seite gibt einen Überblick über die Entfernungen zur jeweils nächstgelegenen Einrichtung. Der Mittelpunkt markiert den Immobilienstandort. Je näher die Punkte beim Mittelpunkt liegen, desto geringer ist die Entfernung.

Ergebnisinterpretation - Balkendiagramm

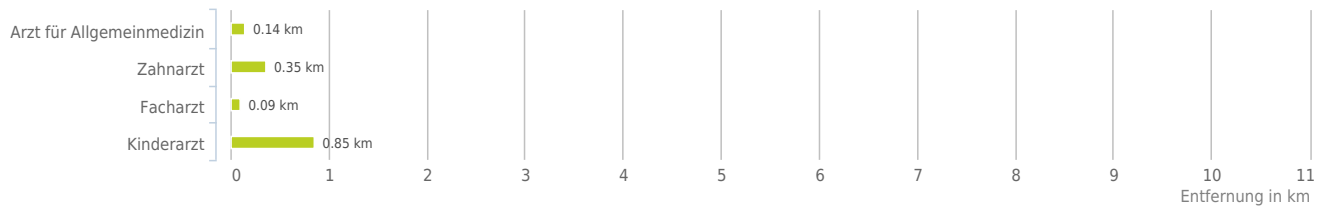
Untenstehende Kilometerangaben zeigen an wie weit die jeweils nächstgelegene Einrichtung entfernt ist (in Städten Fußweg, am Land Autodistanz).



Distanzen zu Ärzten [km]



Distanzen zu Ärzten



bis 0,5 km:

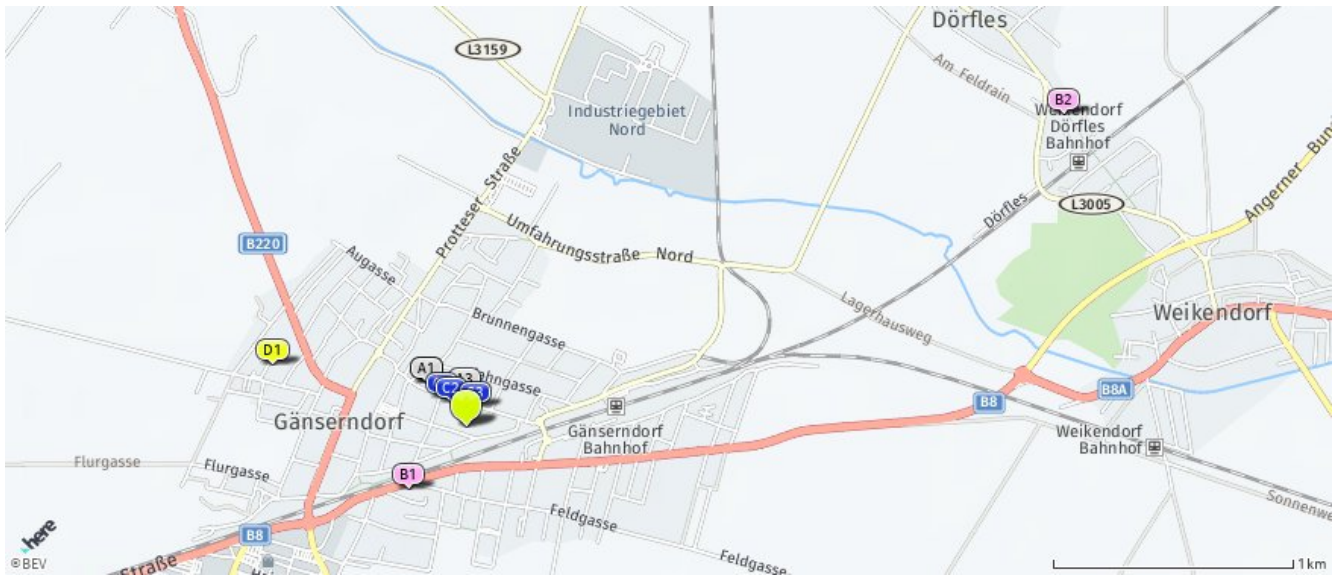
- Arzt für Allgemeinmedizin
- Zahnarzt
- Facharzt

0,6 bis 2 km:

- Kinderarzt

Ärzte

Der hellgrüne Punkt markiert den Immobilienstandort, die Arztpraxen im Umkreis werden mit farblichen Pins angezeigt. Es werden pro Kategorie immer die drei nächstgelegenen Einrichtungen angezeigt und aufgelistet. Der Pin mit dem Zusatz „1“ zeigt immer die jeweilige Einrichtung mit der geringsten Entfernung zum Standort.



Arzt für

Allgemeinmedizin

A1 Dr. Dulmaa Bajarsaichan

Bahnstraße 11-13
2230 Gänserndorf
(0,24 km / 0,35 km)
(Luftlinie / Zu Fuß)

A2 Dr. Lenhart Rupert

Bahnstraße 11-13
2230 Gänserndorf
(0,24 km / 0,35 km)
(Luftlinie / Zu Fuß)

A3 Dr. Morgenbesser Herbert

Bahnstraße 33
2230 Gänserndorf
(0,14 km / 0,39 km)
(Luftlinie / Zu Fuß)

Zahnarzt

B1 DDr. Gottschalk-Baron
Monika

Wiener Straße 56
2230 Gänserndorf
(0,35 km / 0,49 km)
(Luftlinie / Zu Fuß)

B2 Dr. Fischer Sharareh

Birkengasse 4
2253 Weikendorf
(2,82 km / 3,74 km)
(Luftlinie / Zu Fuß)

DDr. Schreiber Franz

Bahnhofstraße 8A
2231 Strasshof an der Nordbahn
(6,61 km / 7,04 km)
(Luftlinie / Zu Fuß)

Facharzt

C1 Dr. Robert Biowski

Bahnstraße 22
2230 Gänserndorf
(0,15 km / 0,26 km)
(Luftlinie / Zu Fuß)

C2 Dr. Raab Regina

Bahnstraße 28
2230 Gänserndorf
(0,12 km / 0,33 km)
(Luftlinie / Zu Fuß)

C3 Dr. Bacila Marioara

Bahnstraße 44
2230 Gänserndorf
(0,09 km / 0,44 km)
(Luftlinie / Zu Fuß)

Kinderarzt

D1 Jung-Gesund in

Gänserndorf Dr. Gabr...
Sondenstraße 6
2230 Gänserndorf
(0,85 km / 1,15 km)
(Luftlinie / Zu Fuß)

Prim. Univ. Prof. Dr. Minkov
Milen

Lessinggasse 11
2231 Strasshof an der Nordbahn
(7,55 km / 8,11 km)
(Luftlinie / Zu Fuß)

Herold Business Data ©

Medizinische Versorgung und Therapie

Ergebnisinterpretation - Distanznetz

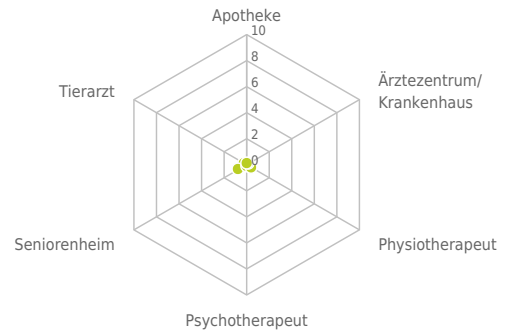
Das Distanznetz auf der rechten Seite gibt einen Überblick über die Entfernungen zur jeweils nächstgelegenen Einrichtung. Der Mittelpunkt markiert den Immobilienstandort. Je näher die Punkte beim Mittelpunkt liegen, desto geringer ist die Entfernung.

Ergebnisinterpretation - Balkendiagramm

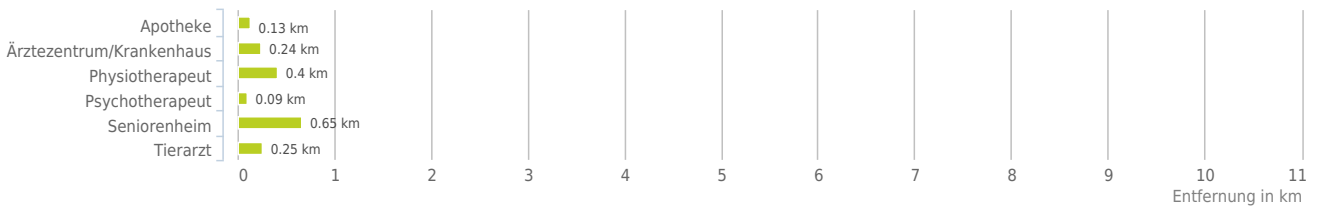
Untenstehende Kilometerangaben zeigen an wie weit die jeweils nächstgelegene Einrichtung entfernt ist (in Städten Fußweg, am Land Autodistanz).



Distanzen zu Gesundheitseinrichtungen [km]



Distanzen zu Gesundheitseinrichtungen



bis 0,5 km:

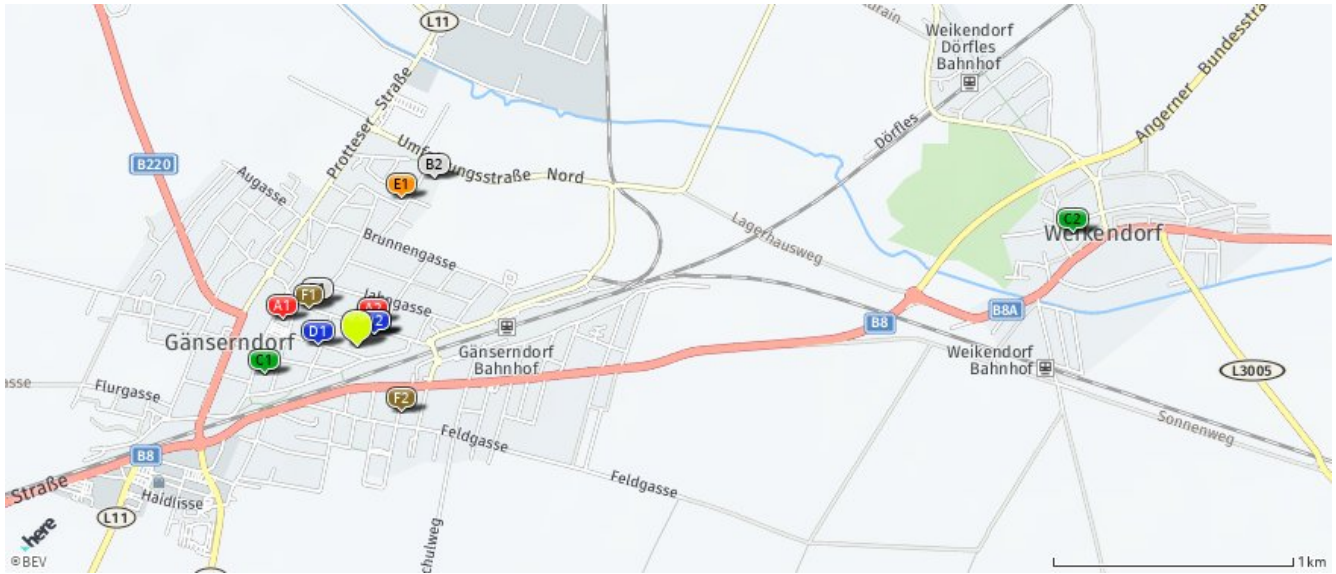
- Apotheke
- Ärztezentrum/Krankenhaus
- Physiotherapeut
- Psychotherapeut
- Tierarzt

0,6 bis 2 km:

- Seniorenheim

Medizinische Versorgung und Therapie

Der hellgrüne Punkt markiert den Immobilienstandort, die Einrichtungen im Umkreis werden mit farblichen Pins angezeigt. Es werden pro Kategorie immer die drei nächstgelegenen Einrichtungen angezeigt und aufgelistet. Der Pin mit dem Zusatz „1“ zeigt immer die jeweilige Einrichtung mit der geringsten Entfernung zum Standort.



Apotheke

- A1** Stadt-Apotheke
Hans Kudlich Gasse 11
2230 Gänserndorf
(0,33 km / 0,35 km)
(Luftlinie / Zu Fuß)
- A2** Bezirks-Apotheke
Bahnstraße 45
2230 Gänserndorf
(0,13 km / 0,45 km)
(Luftlinie / Zu Fuß)
- Apotheke "Straßhof"
Arbeiterheimstraße 2
2231 Strasshof
(7,02 km / 7,37 km)
(Luftlinie / Zu Fuß)

Ärztzentrum/Krankenhäuser

- B1** Therapie Alternative
Gänserndorf
Bahnstraße 11-13
2230 Gänserndorf
(0,24 km / 0,35 km)
(Luftlinie / Zu Fuß)
- B2** Medizinisches Zentrum
Gänserndorf
Barbaraheimstraße 18
2230 Gänserndorf
(0,77 km / 1,21 km)
(Luftlinie / Zu Fuß)

Physiotherapeut

- C1** Frau Karin Pühringer, MSc.
Kreuzgasse 34
2230 Gänserndorf
(0,40 km / 0,46 km)
(Luftlinie / Zu Fuß)
- C2** Frau Andrea Fellner, Bsc
Marktstraße 17
2253 Weikendorf
(3,04 km / 3,62 km)
(Luftlinie / Zu Fuß)
- Frau Ewa Ciechanowski
Zebragasse 47
2230 Gänserndorf
(3,73 km / 4,43 km)
(Luftlinie / Zu Fuß)

Psychotherapeut

- D1** Andrea Janetschek
Schubertstraße 10
2230 Gänserndorf
(0,16 km / 0,16 km)
(Luftlinie / Zu Fuß)
- D2** Mag. Marianne Haas
Bahnstraße 50
2230 Gänserndorf
(0,09 km / 0,43 km)
(Luftlinie / Zu Fuß)
- D3** Maria Margarete Sagl
Bahnstraße 50
2230 Gänserndorf
(0,09 km / 0,43 km)
(Luftlinie / Zu Fuß)

Seniorenheim

- E1** NÖ Pflege- und
Betreuungszentrum Gänserndorf
Wiesengasse 17
2230 Gänserndorf
(0,65 km / 1,08 km)
(Luftlinie / Zu Fuß)

Tierarzt

- F1** Tierarztpraxis Palme
Bahnstraße 10
2230 Gänserndorf
(0,25 km / 0,37 km)
(Luftlinie / Zu Fuß)
- F2** Dipl-TA Dr. Bianca Cizek
Fabriksgasse 15
2230 Gänserndorf
(0,33 km / 0,63 km)
(Luftlinie / Zu Fuß)
- Tierärztliche Gemeinschaft
Reyersdorf...
Hauptstraße 34
2241 Schönkirchen-Reyersdorf
(4,48 km / 5,04 km)
(Luftlinie / Zu Fuß)

Herold Business Data ©

Öffentlicher Nahverkehr

Ergebnisinterpretation - Distanznetz

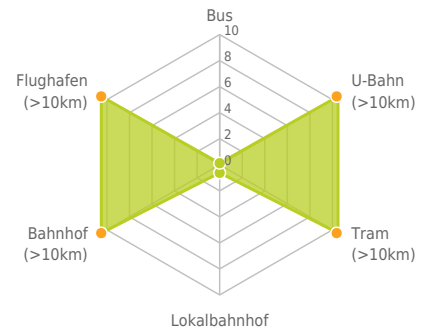
Das Distanznetz auf der rechten Seite gibt einen Überblick über die Entfernungen zur jeweils nächstgelegenen Einrichtung. Der Mittelpunkt markiert den Immobilienstandort. Je näher die Punkte beim Mittelpunkt liegen, desto geringer ist die Entfernung.

Ergebnisinterpretation - Balkendiagramm

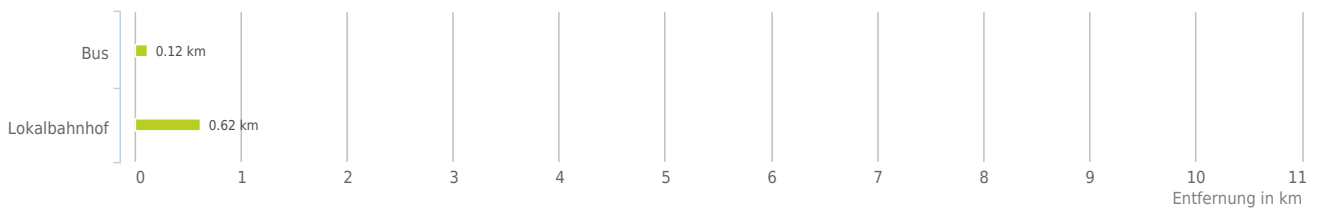
Untenstehende Kilometerangaben zeigen an wie weit die jeweils nächstgelegene Einrichtung entfernt ist (in Städten Fußweg, am Land Autodistanz).



Distanzen zum öffentlichen Verkehr [km]



Distanzen zu Einrichtungen des öffentlichen Verkehrs



bis 0,5 km:

- Bus

0,6 bis 2 km:

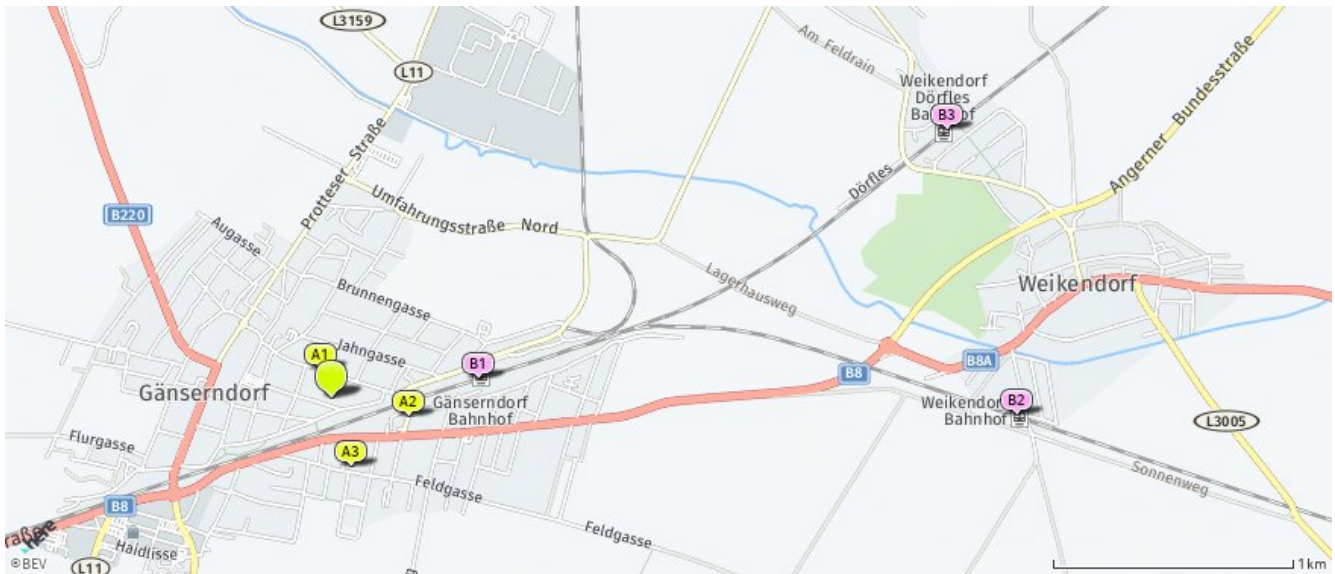
- Lokalbahnhof

über 2 km:

- U-Bahn: >5 km
- Straßenbahn: >5 km
- Bahnhof: >5 km
- Flughafen: >5 km

Öffentlicher Nahverkehr

Der hellgrüne Punkt markiert den Immobilienstandort, die Verkehrsmittel im Umkreis werden mit farblichen Pins angezeigt. Es werden pro Kategorie immer die drei nächstgelegenen Einrichtungen angezeigt und aufgelistet. Der Pin mit dem Zusatz „1“ zeigt immer die jeweilige Einrichtung mit der geringsten Entfernung zum Standort.



Bus

- A1** Gänserndorf Kulturhaus
(0,12 km / 0,34 km)
(Luftlinie / Zu Fuß)
- A2** Gänserndorf Strassergasse
(0,34 km / 0,48 km)
(Luftlinie / Zu Fuß)
- A3** Bushaltestelle
(0,30 km / 0,51 km)
(Luftlinie / Zu Fuß)

Lokalbahnhof

- B1** Gänserndorf
(0,62 km / 0,76 km)
(Luftlinie / Zu Fuß)
- B2** Weikendorf
(2,87 km / 3,36 km)
(Luftlinie / Zu Fuß)
- B3** Weikendorf-Dörfles
(2,81 km / 4,06 km)
(Luftlinie / Zu Fuß)

Herold Business Data ©

Grünflächen und Erholungsräume

Erklärung

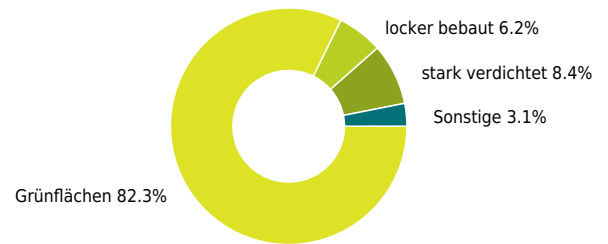
Grünflächen und Erholungsräume umfassen Wälder, Wiesen und Seen genauso wie innerstädtische Grünanlagen. Ländliche Gemeinden weisen in der Regel deutlich höhere Grünflächenanteile und Erholungsräume auf.

Ergebnis

Mit einem Grünflächenanteil von 82,3% bietet "Gänserndorf" eine hohe Freizeitqualität in der Natur.



Grünflächenanteil



Grünflächenanteil

